

滋賀県の面積と土地利用状況（令和6年度）

	面積(km ²)	構成比(%)
総面積	4017.38	—
森林	2040.43	50.8
水面・河川・水路	790.76	19.7
農地	496.07	12.3
宅地	279.19	6.9
道路	154.62	3.8
その他・原野	256.31	6.4

資料：県 県民活動生活課

※端数処理のため、構成比の合計が100.0にならない場合があります。

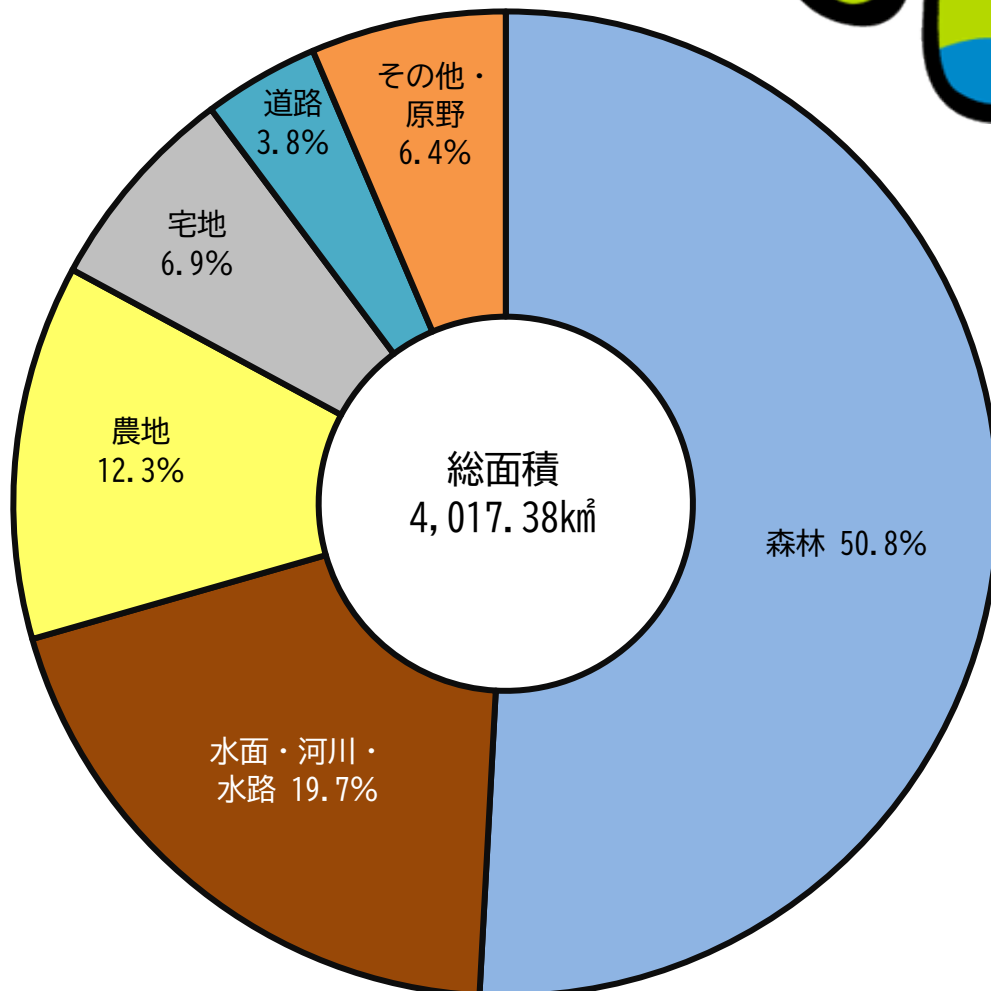
滋賀県は、広～い琵琶湖があるから、

「水面・河川・水路」の占める割合が大きいんだ。

でも、一番は「森林」で、県の面積の半分以上を占めるんだよ。



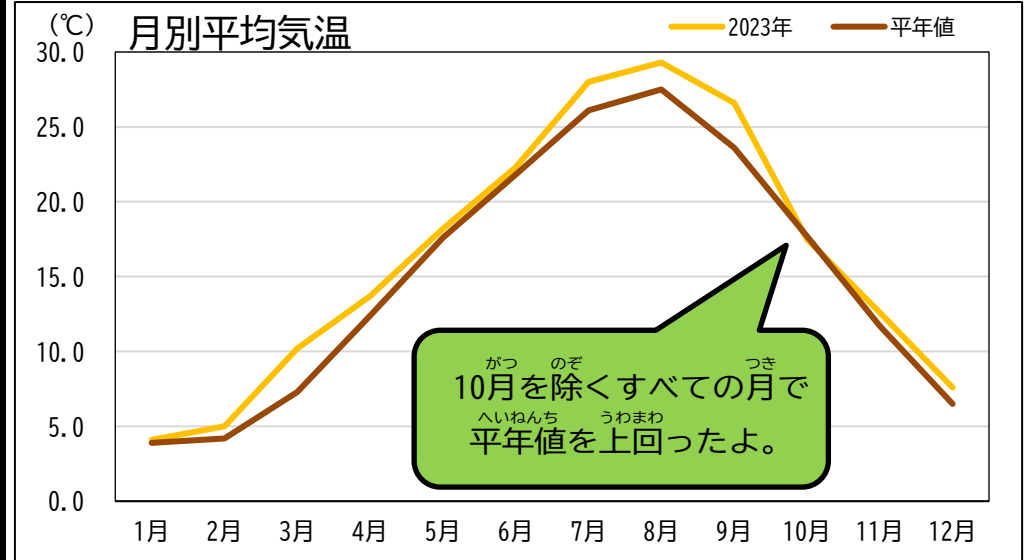
土地利用状況（令和6年度）



彦根の気温と降水量

月別平均気温 (°C)

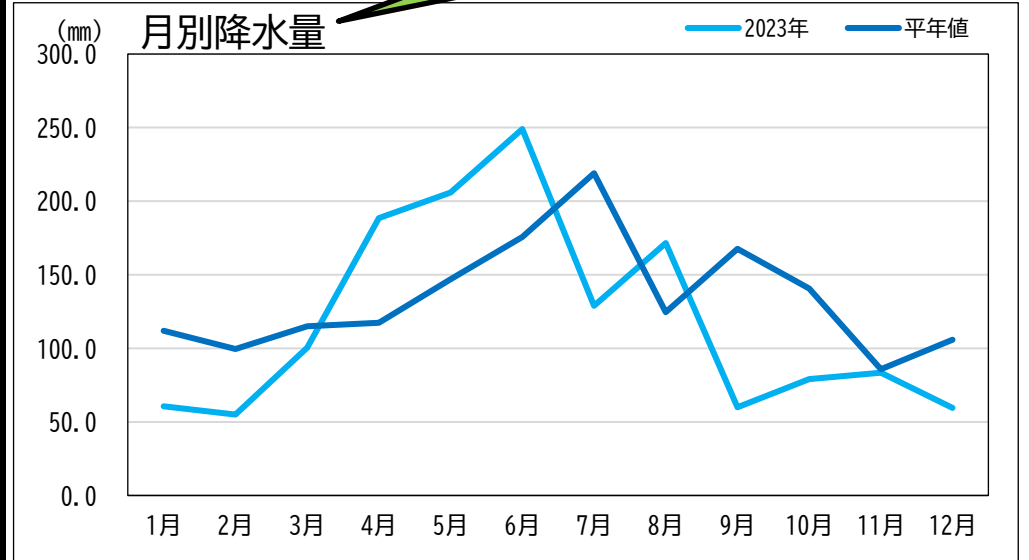
	2023年	平年値
1月	4.1	3.9
2月	5.0	4.2
3月	10.2	7.3
4月	13.7	12.4
5月	18.2	17.6
6月	22.3	21.8
7月	28.0	26.1
8月	29.3	27.5
9月	26.6	23.6
10月	17.5	17.7
11月	12.6	11.7
12月	7.6	6.5



10月を除くすべての月で平年値を上回ったよ。

月別降水量 (mm)

	2023年	平年値
1月	60.5	112.0
2月	55.0	99.6
3月	100.5	114.9
4月	188.5	117.3
5月	206.0	146.9
6月	249.0	175.6
7月	129.0	219.0
8月	171.5	124.6
9月	60.0	167.7
10月	79.0	140.7
11月	83.5	85.8
12月	59.5	105.9



雪は雨量計で溶かして降水量として観測しているよ。

「平年値」とは西暦年の一の位が「1」の年から続く30年間の平均値だよ。

平年値は10年ごとに更新されていて、現在の平年値は1991年から2020年の観測値によるものだよ。



「降水量」は、降った雨がどこにも流れずにそのままたまった場合の水の深さなんだ。だから長さの単位のミリメートルで表すよ。

自分でも簡単に雨量計が作れるよ。詳しくは気象庁のホームページを見てね。