基礎調査結果（未指定）

新規区域指定

様式　1

土砂災害特別警戒区域	
告示年月日	平成　　年　　月　　日
告示番号	滋賀県告示第　　号

土砂災害警戒区域	
告示年月日	平成　　年　　月　　日
告示番号	滋賀県告示第　　号

土砂災害警戒区域・土砂災害特別警戒区域　区域図

土砂災害警戒区域・土砂災害特別警戒区域　位置図

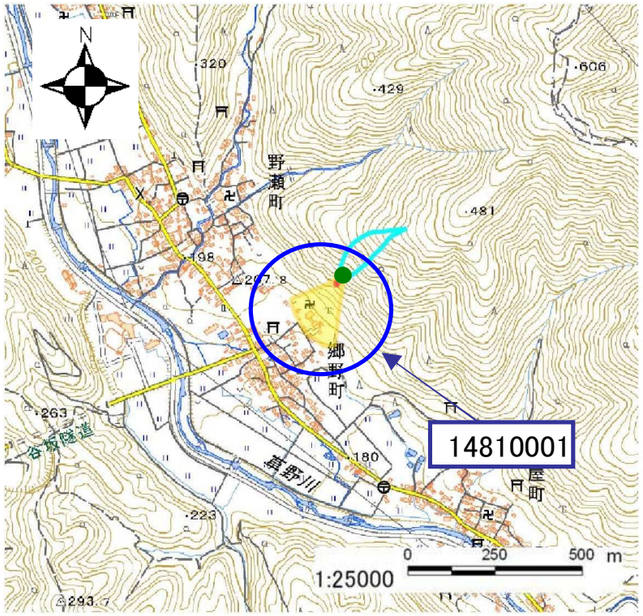

・「測量法に基づく国土地理院長承認（複製）R 6JHF 150」
・「本製品を複製する場合には、国土地理院の長の承認を得なければならない。」

自然現象の種類	土石流
区域番号	14810001
区域の名称	草野川支流
区域の所在地	滋賀県長浜市郷野町

土砂災害警戒区域			
土砂災害特別警戒区域	土石流の高さが1mを超える区域	土石流により建築物に作用すると想定される力が50kN/m2を超える区域	
		土石流により建築物に作用すると想定される力が50kN/m2以下の区域	
	土石流の高さが1m以下の区域		

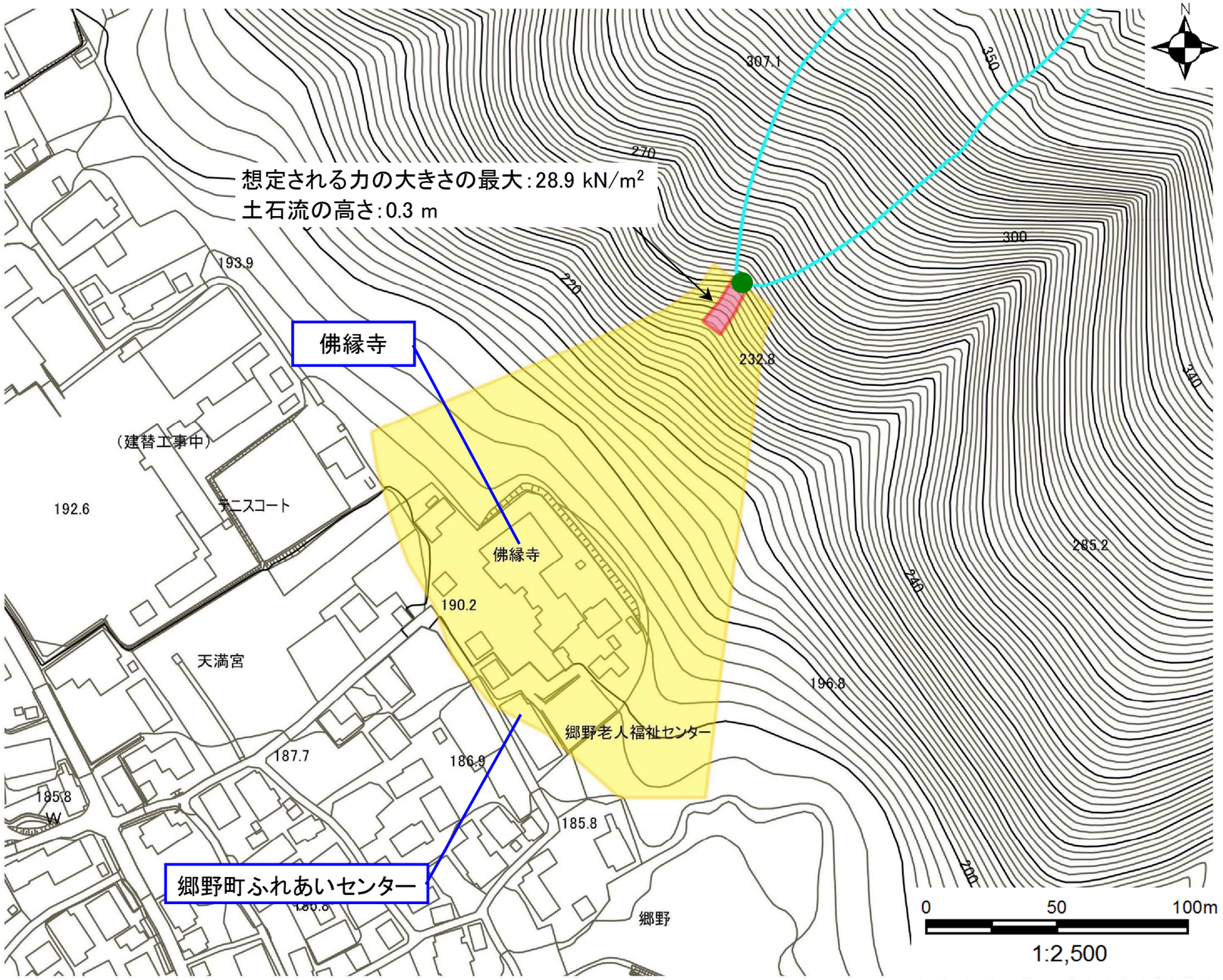

○ この区域図は、空中写真測量による地形図に、実測による区域図を投影したものであり、一部異なって見える場合があります。
詳しくは、土木事務所にお尋ねください。

基礎調査結果（未指定）

新規区域指定

土砂災害警戒区域等設定図(オルソ画像)

（様式　2）
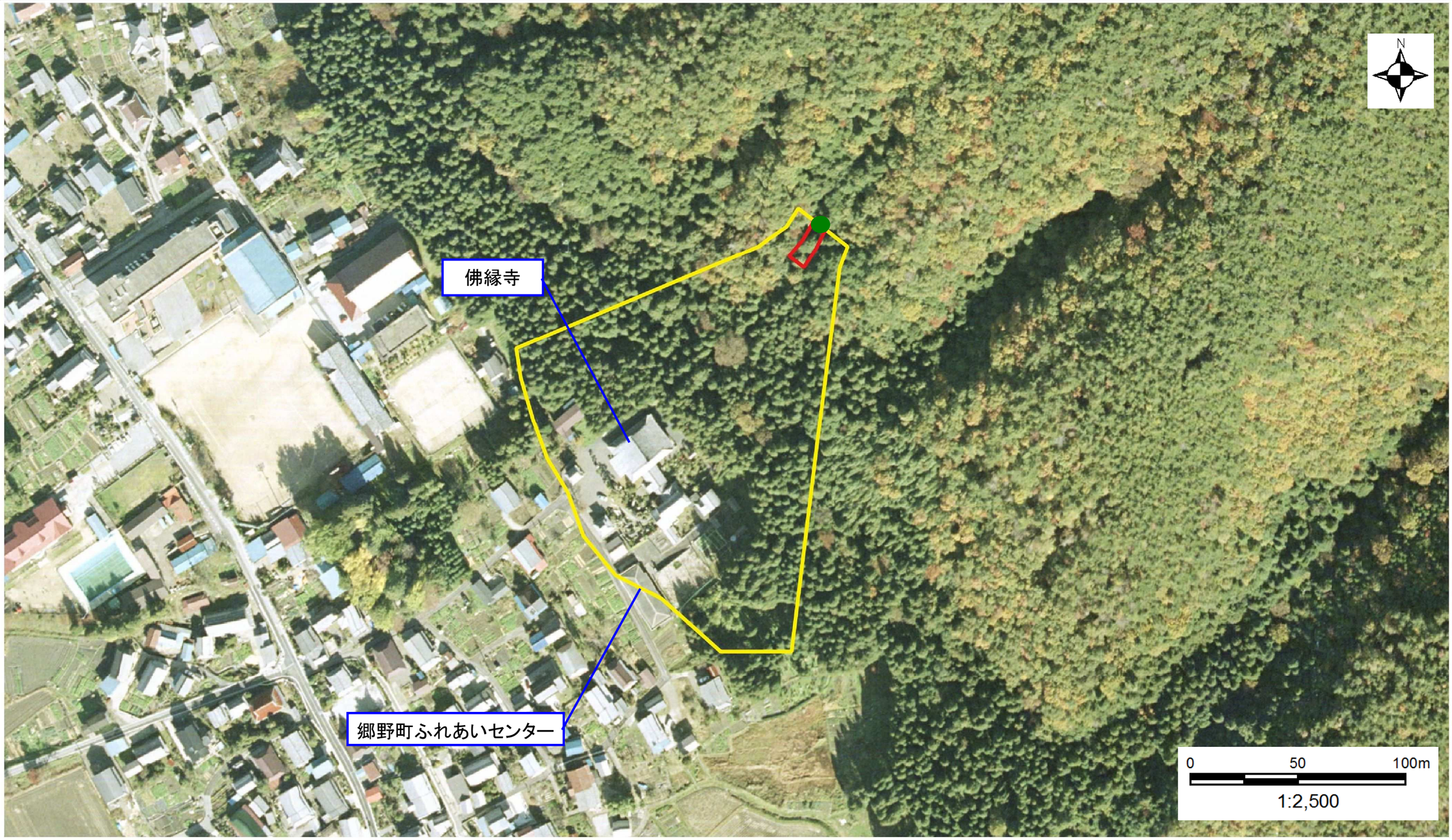
渓流番号	14810001	渓流名	草野川支流	所在地	滋賀県長浜市郷野町