様式 1

土砂災害特別警戒区域	
告示年月日	平成　　年　　月　　日
告示番号	滋賀県告示第　　号

土砂災害警戒区域	
告示年月日	平成　　年　　月　　日
告示番号	滋賀県告示第　　号

土砂災害警戒区域・土砂災害特別警戒区域　区域図

土砂災害警戒区域・土砂災害特別警戒区域　位置図

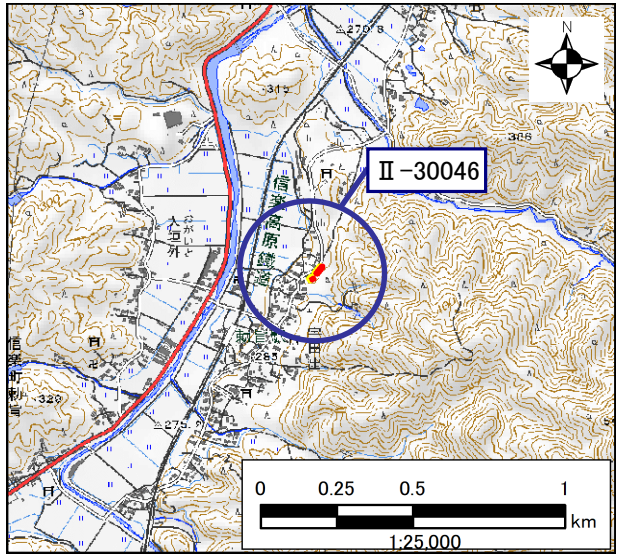

「測量法に基づく国土地理院長承認（複製） R 6JHf 304」
「本製品を複製する場合には、国土地理院の長の承認を得なければならない」

自然現象の種類	急傾斜地の崩壊
区域番号	Ⅱ-30046
区域の名称	勅旨(35)
区域の所在地	滋賀県甲賀市信楽町勅旨

土砂災害警戒区域	
土砂災害特別警戒区域	

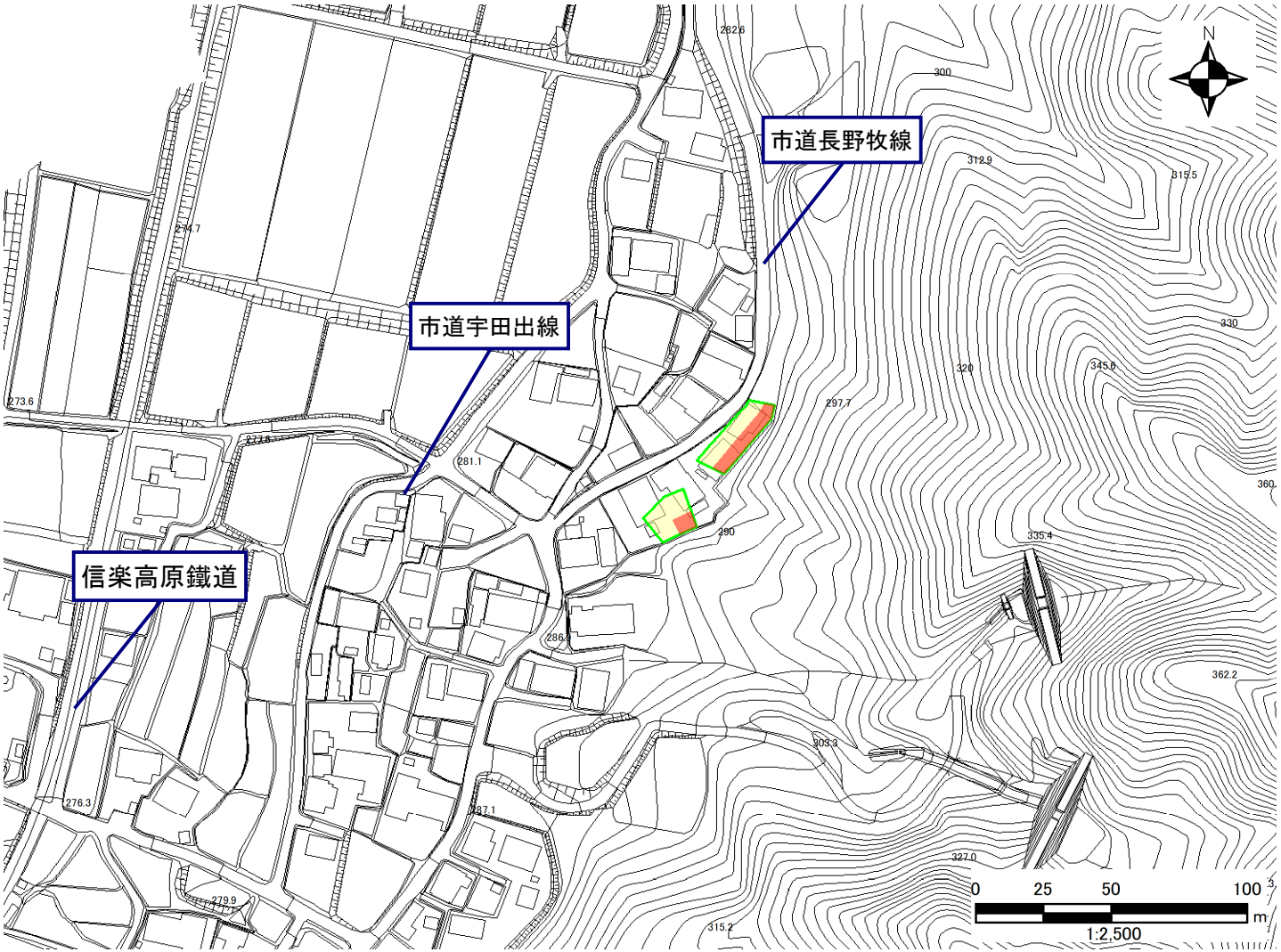

○ この区域図は、空中写真測量による地形図に、区域図を投影したものであり、一部異なって見える場合があります。
詳しくは、土木事務所にお尋ねください。

土砂災害警戒区域等設定図（オルソ画像）

様式　2

調書作成日	令和7年10月31日

箇所番号	Ⅱ-30046	箇所名	勅旨（35）	所在地	滋賀県甲賀市信楽町勅旨

土砂災害警戒区域等設定図

様式　４－１

調書作成日	令和7年10月31日

箇所番号	Ⅱ-30046	箇所名	勅旨(35)	所在地	滋賀県甲賀市信楽町勅旨

移動による力

			移動による力の最大値 kN/m²	移動高 m
土砂災害警戒区域				
土砂災害特別警戒区域	移動による力が100kN/m²を超える区域		－	－
	その他の区域		80.4	1.0

上端・下端線

横断測線

設定測線

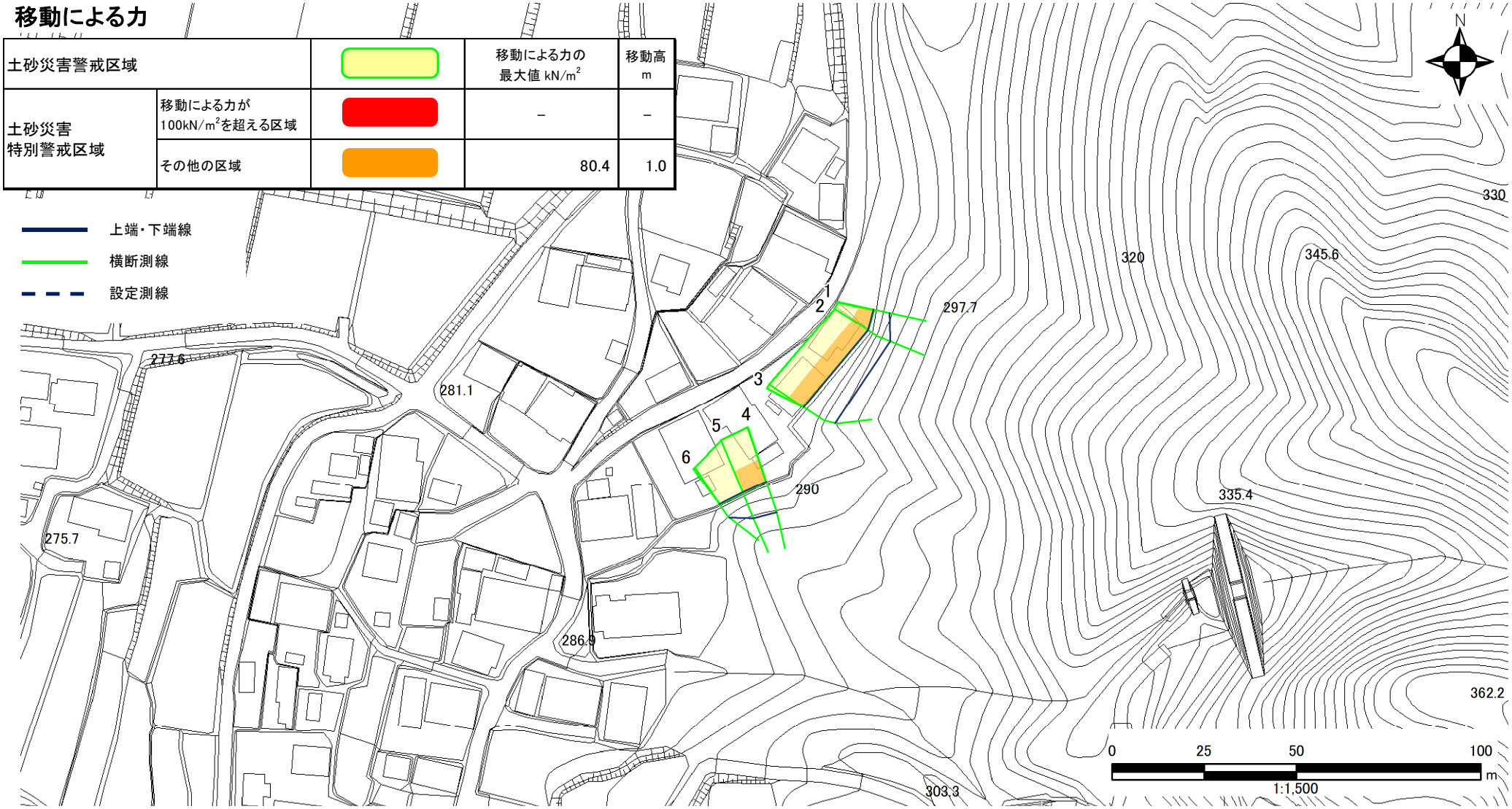

土砂災害警戒区域等設定図

様式　４－２

調書作成日	令和7年10月31日

箇所番号	Ⅱ-30046	箇所名	勅旨(35)	所在地	滋賀県甲賀市信楽町勅旨

堆積による力

			堆積による力の最大値 kN/m^2	堆積高 m
土砂災害警戒区域				
土砂災害特別警戒区域	堆積高が3mを超える区域		—	—
	その他の区域		10.4	2.1
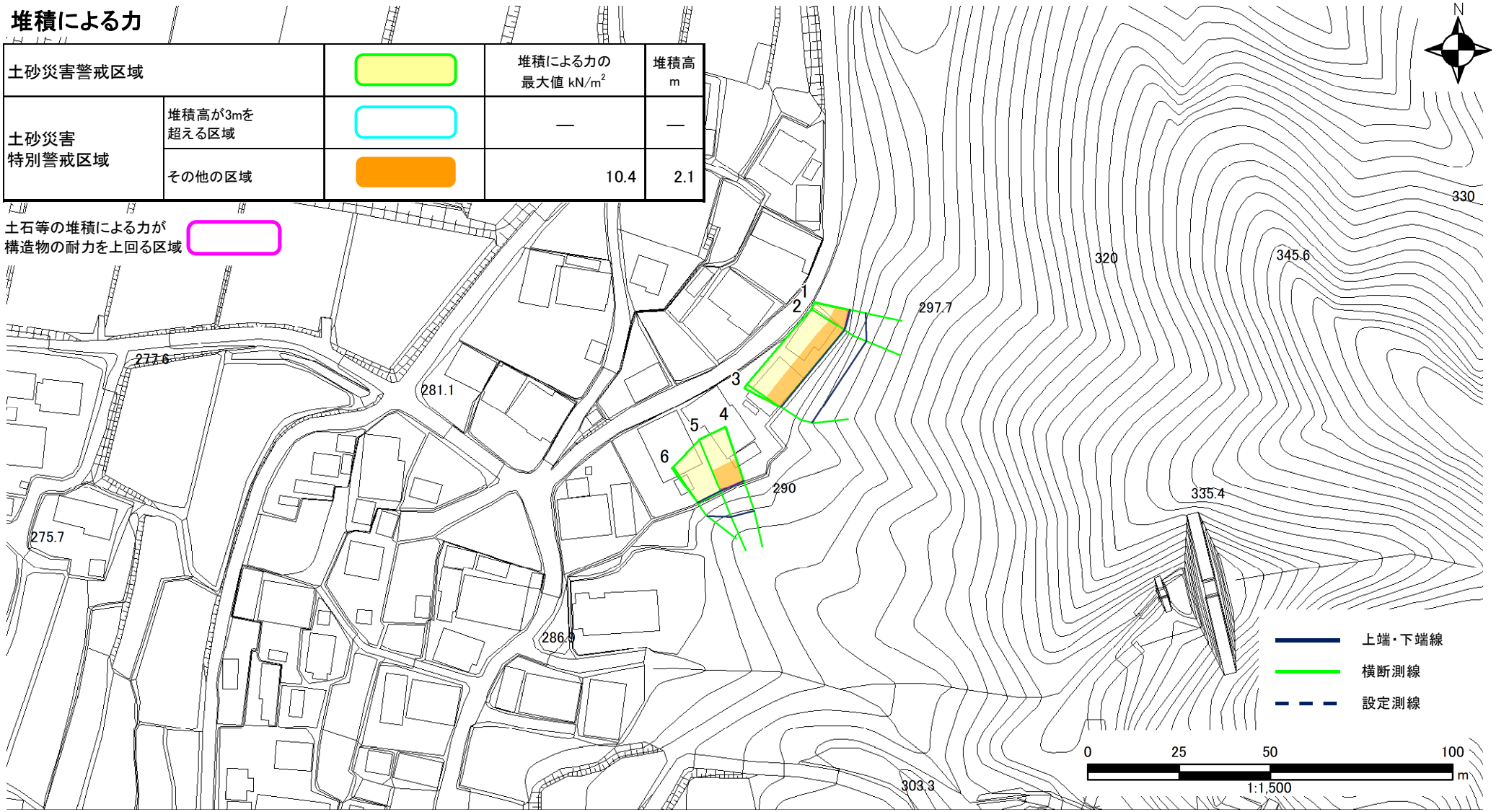
土石等の堆積による力が構造物の耐力を上回る区域