統計でわかる滋賀 2026

第1部（小学校1・2年）特選

守山市立小津小学校
1年　角　紡伎さん

第2部（小学校3・4年）特選



甲賀市立貴生川小学校
3年　秋山　桔花さん

第3部（小学校5・6年）特選

甲賀市立貴生川小学校
5年　寺谷　彩良さん

第4部（中学校）特選

立命館守山中学校
2年　戸田　歩花さん

第5部（小中学生のパソコン統計グラフ）特選

滋賀大学教育学部附属中学校
2年　中川　真輝さん

第6部（高校生以上）特選

滋賀県立米原高等学校
2年　村上　聖来さん

第75回滋賀県統計グラフコンクール特選作品

Mother Lake　滋賀県

令和7年度「統計の日」標語　特選作品

統計で今を「サーチ」、未来を「察知」

統計の日は10月18日です

統計調査に御協力を！

統計は、国や地方公共団体のほか企業等の経済活動などを支える社会の基盤です。
令和8年度は以下の統計調査が行われますので、皆様の御理解、御協力をお願いします。

○周期調査

統計調査名	調査期日	実施機関
◆経済センサス-活動調査	令和８年６月１日	総務省・経済産業省
◆社会生活基本調査	令和８年10月20日	総務省

○経常調査

統計調査名	実施機関	統計調査名	実施機関
●労働力調査	総務省	●毎月勤労統計調査	厚生労働省
●小売物価統計調査（動向編）	総務省	●毎月勤労統計調査特別調査	厚生労働省
●小売物価統計調査（構造編）	総務省	●毎月人口推計調査	滋賀県
●家計調査	総務省	●鉱工業生産動態調査（鉱工業指数）	滋賀県
●学校基本調査	文部科学省	●財政状況調査（県民経済計算・市町民経済計算）	滋賀県
●学校保健統計調査	文部科学省		

インターネットで各種統計データを御覧いただけます。

滋賀の統計情報

滋賀県ホームページ「滋賀の統計情報」から
https://www.pref.shiga.lg.jp/kensei/tokei/
（人口、労働力調査、鉱工業指数、消費者物価指数、県民経済計算　など）

滋賀県イメージキャラクター

うぉーたん　キッフィー

政府統計

政府統計の統一ロゴタイプ
このロゴタイプは、国の統計調査であること、秘密の保護に万全を期していることを証明するものとして、調査票等に表示されています。
このロゴタイプが付された統計調査への御協力をお願いいたします。

統計でわかる滋賀2026
発行：滋賀県総合企画部統計課
〒520-8577
滋賀県大津市京町四丁目1-1
TEL:077-528-3393　FAX:077-528-4835
E-mail:cv00@pref.shiga.lg.jp

地　勢

●日本列島のほぼ中央に位置し、面積は国土の約1%に相当する4,017.38㎢で、全国第38位。
●周囲を伊吹、鈴鹿、比良などの1,000mを超える山々に囲まれた盆地。
●中央には県土の総面積の約6分の1を占める、我が国最大の湖である琵琶湖（669.26㎢）がある。
●周囲の山々から支流を含めると約460本（うち117本の一級河川が直接琵琶湖へ流入）の大小の河川が琵琶湖に注ぎ、途中、扇状地や三角州をつくりながら近江盆地を形成。
●琵琶湖に流入した水は、唯一の流出河川である瀬田川より宇治川、淀川流域に注ぎ、一部は琵琶湖疎水を通じて京都へ流れ込む。
●琵琶湖は、滋賀県をはじめ近畿約1,450万人の飲料水や産業基盤となる用水など貴重な水資源を供給。
●琵琶湖は、祖先となる湖を含めると約440万年もの歴史をもつ世界有数の古代湖。
●琵琶湖は、生物の種類が豊かで約1,600種の動物と約1,400種の植物が生息。
うち、固有種は60種以上報告。
●琵琶湖は、平成5年（1993年）には、ラムサール条約（特に水鳥の生息地として国際的に重要な湿地に関する条約）の登録湿地となった。
平成20年（2008年）には県内最大の内湖である西の湖および長命寺川が拡大登録。

面　積

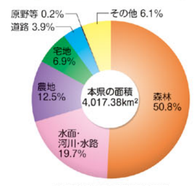

（令和5年度／県 県民活動生活課）

琵琶湖の概要

琵琶湖の集水域		3,174㎢
琵琶湖の大きさ	面　積	669.26㎢
	南北の延長	63.49km
	最大幅	22.8km
	最小幅	1.35km
	周　囲	235.20km
	最大深	103.58m
	平均深	41.20m
貯水量		275億m³

（「滋賀の環境2024（令和6年度版環境白書）」県環境政策課）

県の木　もみじ

郷土の花　しゃくなげ

県の鳥　かいつぶり

全国から見た滋賀県

項　目	単位	全国	滋賀県	順位※1	調査年月日	資料出所
総面積※2	km²	377,975.64	4,017.38	38	R6.10.1	「全国都道府県市区町村別面積調」（国土地理院）
総人口	人	123,801,750	1,402,193	26	〃	「人口推計」（総務省統計局）
世帯数	世帯	58,955,700	597,861	30	R7.1.1	「住民基本台帳に基づく人口、人口動態及び世帯数」（総務省）
人口密度	人/km²	327.5	349.0	14	R6.10.1	「人口推計」（総務省統計局）「全国都道府県市区町村別面積調」（国土地理院）
年少人口割合（15歳未満）	%	11.2	12.7	2	〃	「人口推計」（総務省統計局）
生産年齢人口割合（15歳以上65歳未満）	%	59.6	60.0	7	〃	〃
老年人口割合（65歳以上）	%	29.3	27.3	43	〃	〃
出生率（人口千人当たり）	―	5.7	6.5	3	R6	「人口動態統計」（厚生労働省）
死亡率（人口千人当たり）	―	13.3	11.4	45	〃	〃
合計特殊出生率※3	―	1.15	1.32	13	〃	〃
農業産出額	億円	94,952	610	41	R5	「生産農業所得統計」（農林水産省）
製造品出荷額等	億円	3,732,388	91,794	15	R5	「2024年経済構造実態調査」（総務省・経済産業省）
年間商品販売額（卸売・小売業）	億円	5,398,139	26,538	35	R3	「令和3年経済センサス－活動調査」（総務省・経済産業省）
就業者数総数※4	人	57,643,225	666,602	25	R2.10.1	「国勢調査」（総務省統計局）
第１次産業※4	%	3.4	2.4	39	〃	〃
第２次産業※4	%	23.0	31.9	4	〃	〃
第３次産業※4	%	70.6	62.5	41	〃	〃
１人当たり県民所得	千円	3,274	3,292	10	R4年度	「令和4年度国民経済計算」「県民経済計算」（内閣府）
平均寿命（男性）	年	81.49	82.73	1	―	「令和2年都道府県別生命表」（厚生労働省）
平均寿命（女性）	年	87.60	88.26	2	―	〃

※1 順位　数値の大きい順です。
※2 総面積　全国の数値は北方地域および竹島を含みます。また、河川および湖沼の面積を含みます。
※3 合計特殊出生率　15歳から49歳までの女性の年齢別出生率を合計したもので、一人の女性がその年齢別出生率で一生の間に生むとしたときの子どもの数に相当します。
※4 就業者数　総数には分類不能の産業を含むため、第１次～第３次産業の合計は100％になりません。

人　口

人口と世帯数の推移

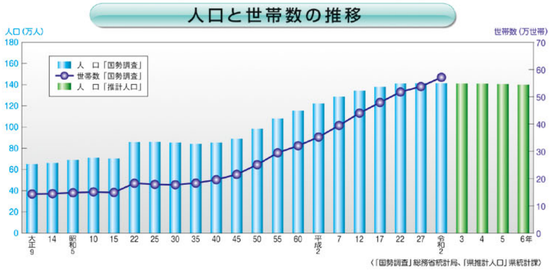

（「国勢調査」総務省統計局、「県推計人口」県統計課）

人口ピラミッド（男女別・5歳階級別人口割合）

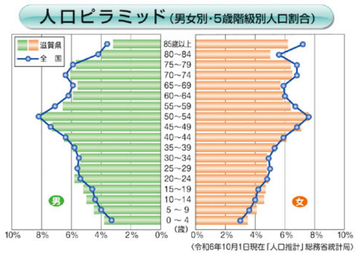

（令和6年10月1日現在「人口推計」総務省統計局）

人口動態

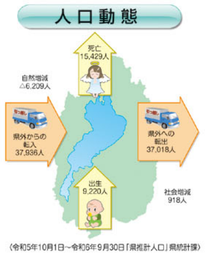

（令和5年10月1日～令和6年9月30日「県推計人口」県統計課）

人口増減率

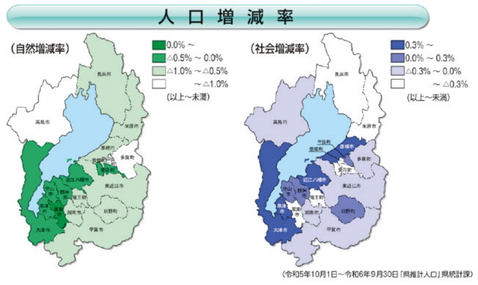

（令和5年10月1日～令和6年9月30日「県推計人口」県統計課）

自然・環境

琵琶湖の水質の平面分布（令和6年度の年度平均値）

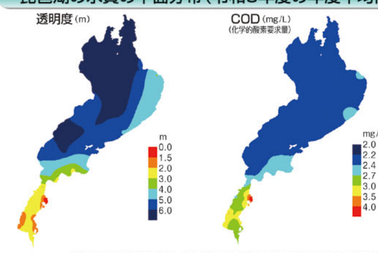

（県琵琶湖環境科学研究センター、近畿地方整備局琵琶湖河川事務所、独立行政法人水資源機構）

降水量（彦根）と琵琶湖の水位変化

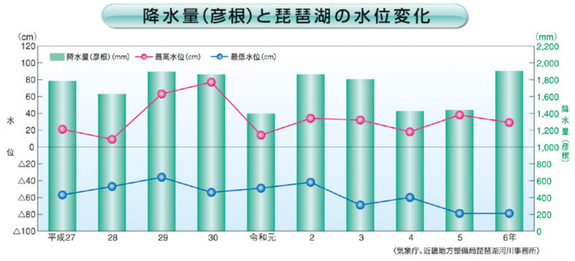

（気象庁、近畿地方整備局琵琶湖河川事務所）

ごみ総排出量の推移（1人1日当たり）

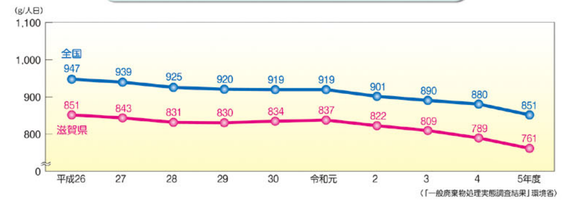

（「一般廃棄物処理実態調査結果」環境省）

暮　ら　し

消費者物価指数

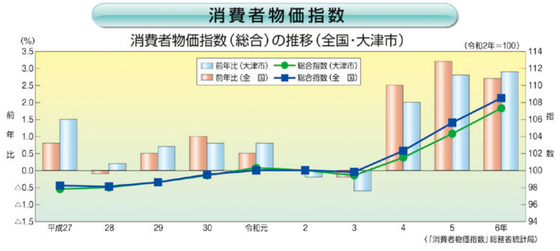

（「消費者物価指数」総務省統計局）

勤労者世帯の家計

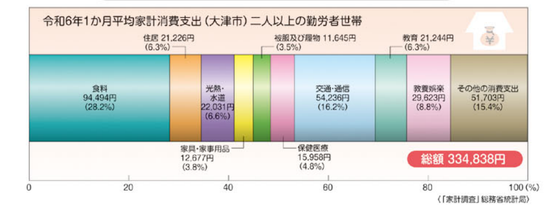

（「家計調査」総務省統計局）

利用関係別新設住宅着工戸数の推移

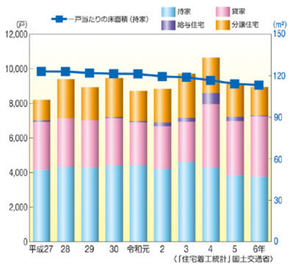

（「住宅着工統計」国土交通省）

犯罪認知・検挙件数（刑法犯）の推移

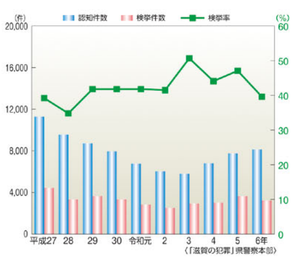

（「滋賀の犯罪」県警察本部）

農業・林業・水産業

農業産出額上位品目

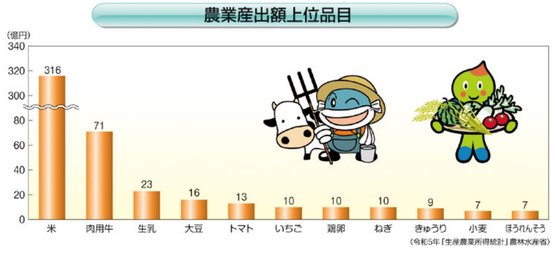

（令和5年「生産農業所得統計」農林水産省）

素材生産量の推移

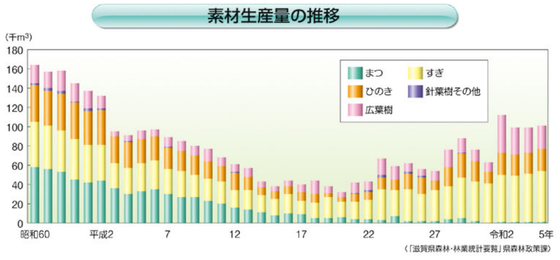

（「滋賀県森林・林業統計要覧」県森林政策課）

琵琶湖の漁獲量の推移

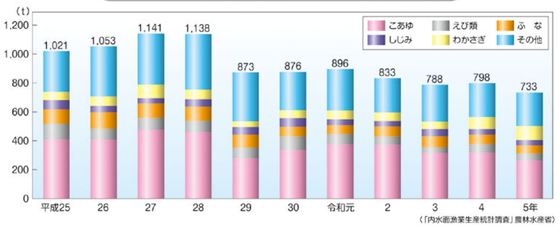

（「内水面漁業生産統計調査」農林水産省）

健康・福祉

平均寿命の推移

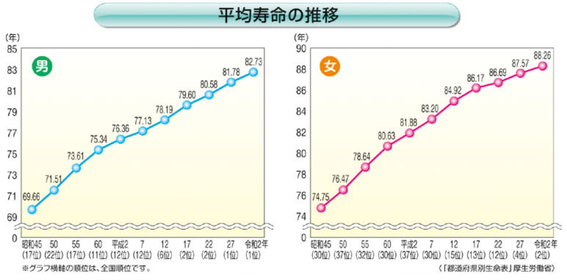

※グラフ機軸の原点は、全国順位です。
（「都道府県別生命表」厚生労働省）

主な死因別にみた死亡率の年次推移

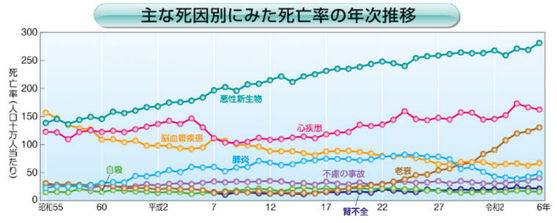

（「人口動態統計」厚生労働省）

医師・歯科医師・薬剤師・看護師数の推移（人口10万人当たり）

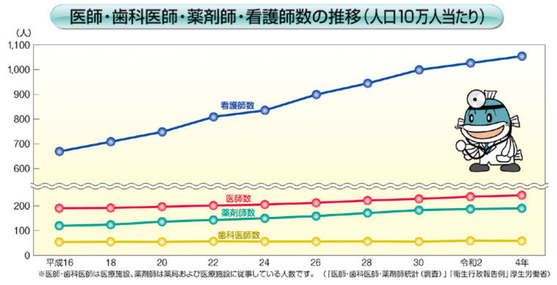

※医師・歯科医師は医療施設、薬剤師は薬局および医療施設に従事している人数です。（「医師・歯科医師・薬剤師統計（調査）」「衛生行政報告例」厚生労働省）

教育・文化・観光

園児・児童・生徒・学生数の推移

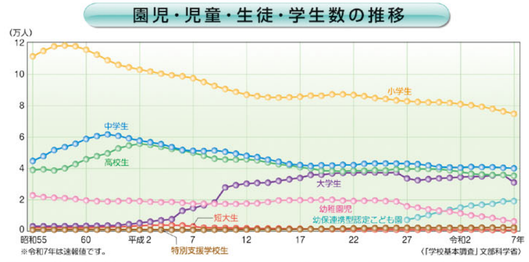

※令和7年は速報値です。
（「学校基本調査」文部科学省）

文化財件数の構成比（国指定・選定）

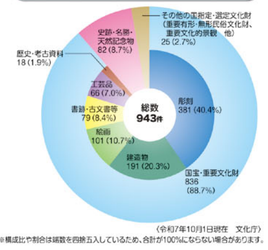

（令和7年10月1日現在　文化庁）
※構成比や割合は端数を四捨五入しているため、合計が100%にならない場合があります。

国宝の建造物数

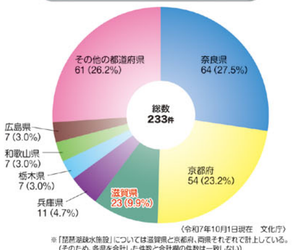

（令和7年10月1日現在　文化庁）
※「琵琶湖疎水施設」については滋賀県と京都府、両県それぞれで計上している。（そのため、各県を合計した件数と合計欄の件数は一致しない）

観光客数の推移

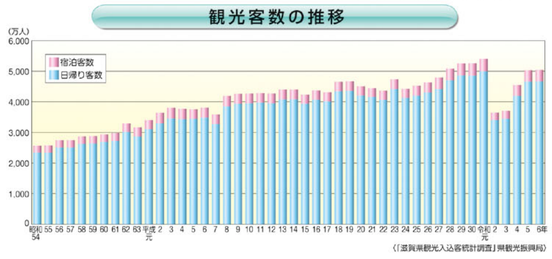

（「滋賀県観光入込客統計調査」県観光振興局）

労　働

産業別賃金

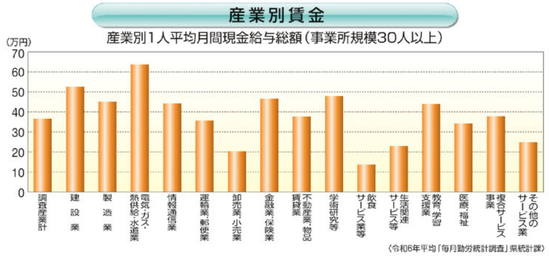

（令和6年平均「毎月勤労統計調査」県統計課）

産業別就業者数の推移

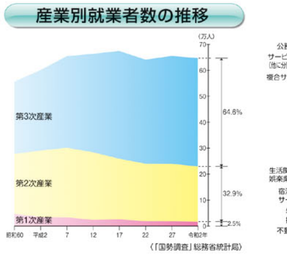

（「国勢調査」総務省統計局）

産業別就業者数割合

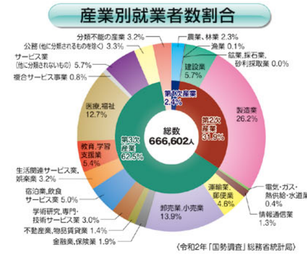

（令和2年「国勢調査」総務省統計局）

県民経済計算

県内総生産と実質経済成長率

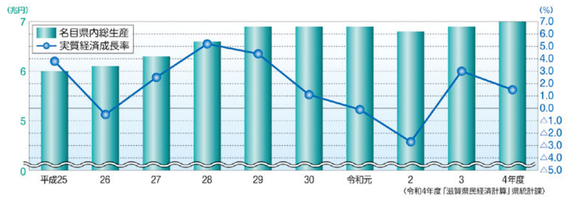

（令和4年度「滋賀県民経済計算」県統計課）

工　業　・　商　業

鉱工業指数の推移

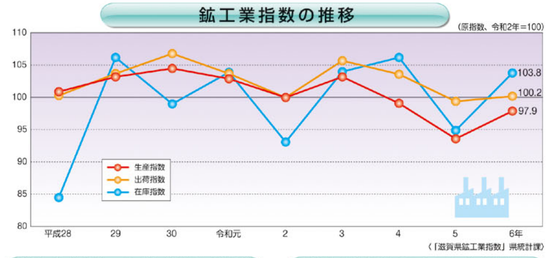

（「滋賀県鉱工業指数」県統計課）

製造品出荷額等の構成比（産業中分類別）

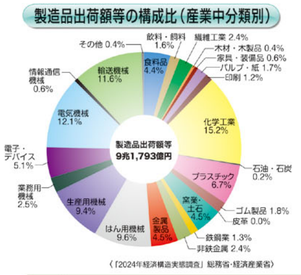

（「2024年経済構造実態調査」総務省・経済産業省）

商業：業種別年間商品販売額割合

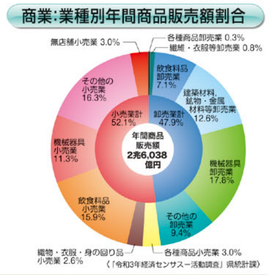

（「令和3年経済センサス－活動調査」県統計課）

財　政

一般会計歳入・歳出決算額の構成比（令和6年度）

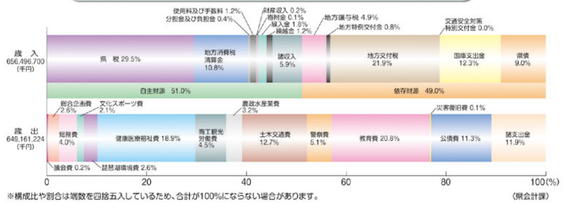

※構成比や割合は端数を四捨五入しているため、合計が100%にならない場合があります。
（決算）

滋賀県なんでも一番！

絶対数、人口当たり、パーセントなど比較できるもので「滋賀県が全国で一番のもの」、「一番に近いもの」を集めてみました！

自然公園面積割合（県土総面積に対する割合）
1位 滋賀県 37.3%
2位 東京都 36.3%
3位 三重県 36.1%
（全国平均15.2%）令和7年3月31日現在　環境省

年少人口割合（15歳未満の総人口に占める割合）
1位 沖縄県 15.8%
2位 滋賀県 12.7%
2位 佐賀県 12.7%
（全国平均11.2%）令和6年10月1日現在「人口推計」総務省

県内総生産に占める製造業の割合
1位 滋賀県 41.8%
2位 栃木県 40.0%
3位 三重県 38.7%
（全国平均21.0%）令和4年度「県民経済計算」内閣府

平均寿命（男性）
1位 滋賀県 82.73年
2位 長野県 82.68年
3位 奈良県 82.40年
（全国平均81.49年）令和2年「都道府県別生命表」厚生労働省

平均寿命（女性）
1位 岡山県 88.29年
2位 滋賀県 88.26年
3位 京都府 88.25年
（全国平均87.60年）令和2年「都道府県別生命表」厚生労働省

肉用牛の飼養農家1戸当たり頭数
1位 滋賀県 272.0頭
2位 北海道 268.3頭
3位 三重県 227.6頭
（全国平均76.3頭）令和7年「畜産統計」農林水産省

1人1日当たりごみ総排出量（少量順）
1位 京都府 749g
2位 滋賀県 761g
3位 神奈川県 769g
（全国平均851g）令和5年度「一般廃棄物処理実態調査結果」環境省

FTTH（光ファイバー回線）アクセスサービス世帯普及率
1位 滋賀県 79.5%
2位 愛知県 79.3%
3位 静岡県 77.9%
（全国平均66.9%）令和7年3月末現在　総務省

図書貸出冊数（公立図書館の県民1人当たり貸出冊数）
1位 東京都 7.60冊
2位 滋賀県 7.20冊
3位 岡山県 6.01冊
（全国平均4.97冊）令和5年度「日本の図書館統計と名簿2024（公益社団法人日本図書館協会）」

建造物指定件数（国指定重要文化財（国宝含む））
1位 京都府 307件
2位 奈良県 267件
3位 滋賀県 190件
令和7年6月1日現在　文化庁

出荷額が全国1位の製造品
・セルロース系接着剤、プラスチック系接着剤 379億3,900万円
・医薬品製剤（医薬部外品製剤を含む） 8,545億4,700万円
・理容用電気器具 506億7,000万円
など
2024年「経済構造実態調査」総務省・経済産業省

1世帯当たりの年間消費支出金額（大津市）
全国1位の品目
・コーヒー 9,988円
令和4年～令和6年平均「家計調査（二人以上の世帯）都道府県庁所在市及び政令指定都市別ランキング」総務省

滋賀県の一日

各種統計データから県内の出来事を一日当たりで見てみましょう。（数値は、年・年度数を年間日数で除した単純平均です。）

出生 24.0人（全国1,874.8人）
死亡 42.4人（全国4,386.3人）
令和6年「人口動態統計」厚生労働省

1世帯当たり消費支出 1万978円（全国1万660円）
令和6年1か月平均「家計調査」総務省（二人以上の世帯のうち勤労者世帯・大津市）

JR乗車人員（新幹線除く） 28万5,965人
令和6年度　東海旅客鉄道（株）、西日本旅客鉄道（株）

婚姻 14.5件（全国1,325.4件）
離婚 5.2件（全国507.9件）
令和6年「人口動態統計」厚生労働省

新設住宅着工戸数 24.4戸（全国2,164.2戸）
令和6年「住宅着工統計」国土交通省

観光入込客数 13万7,810人
令和6年「滋賀県観光入込客統計調査」県観光振興局

転入（県外） 103.7人
転出（県外） 101.1人
令和6年「県推計人口」県統計課

火災発生件数 1.1件（全国101.2件）
令和6年「消防統計」消防庁

交通事故発生件数 7.7件（全国794.8件）
「滋賀の交通2024」県警察本部

ごみ排出量 1,077トン（全国10万6,779トン）
令和5年度「一般廃棄物処理実態調査結果」環境省

公立図書館貸出図書冊数 2万9.5千冊（全国170万3千冊）
令和5年度「日本の図書館 統計と名簿2024」（公社）日本図書館協会（登録者数除く）

刑法犯認知件数 22.3件（全国2,015.5件）
「令和6年の刑法犯に関する統計資料」警察庁

救急出動件数 207.58件（全国2万927.6件）
「令和6年版消防白書」消防庁

※転入（県外）、転出（県外）、JR乗車人員（新幹線除く）および観光入込客数は全国値がありません。

地図で見る滋賀県①

市町別人口

市　町	面　積（km²）	世帯数（世帯）	人　口（人）
県　計	※4,017.38	605,801	1,400,812
市　計	※3,660.07	576,083	1,328,768
町　計	357.32	29,718	72,044

※印は、境界未定のため国土地理院が算出した参考値。
琵琶湖面積　669.26km²含む
資料名　「令和6年全国都道府県市区町村別面積調（10月1日時点）」国土地理院
「令和6年10月1日　県推計人口」県統計課

地図で見る滋賀県②

産業3区分別就業者数（15歳以上）

	総数（人）	第1次産業（人）	第2次産業（人）	第3次産業（人）
県　計	666,602	15,971	212,389	416,840
市　計	630,167	14,450	197,856	397,851
町　計	36,435	1,521	14,533	18,989

県計、市計および町計の総数には分類不能の産業を含むため、第1次～第3次産業の合計と一致しません。
なお、就業者数の割合については、総数より分類不能の産業を除き算出しています。
（令和2年　国勢調査　総務省統計局）