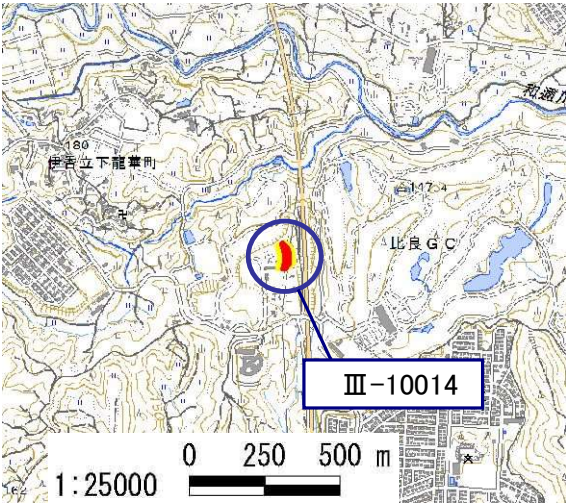


| | | | |
|------------|-------------|-----|------|
| 土砂災害特別警戒区域 | | | |
| 告示年月日 | 令和 8 年 | 1 月 | 23 日 |
| 告示番号 | 滋賀県告示第 47 号 | | |

| | | | |
|----------|-------------|-----|------|
| 土砂災害警戒区域 | | | |
| 告示年月日 | 令和 8 年 | 1 月 | 23 日 |
| 告示番号 | 滋賀県告示第 45 号 | | |

土砂災害警戒区域・土砂災害特別警戒区域 区域図

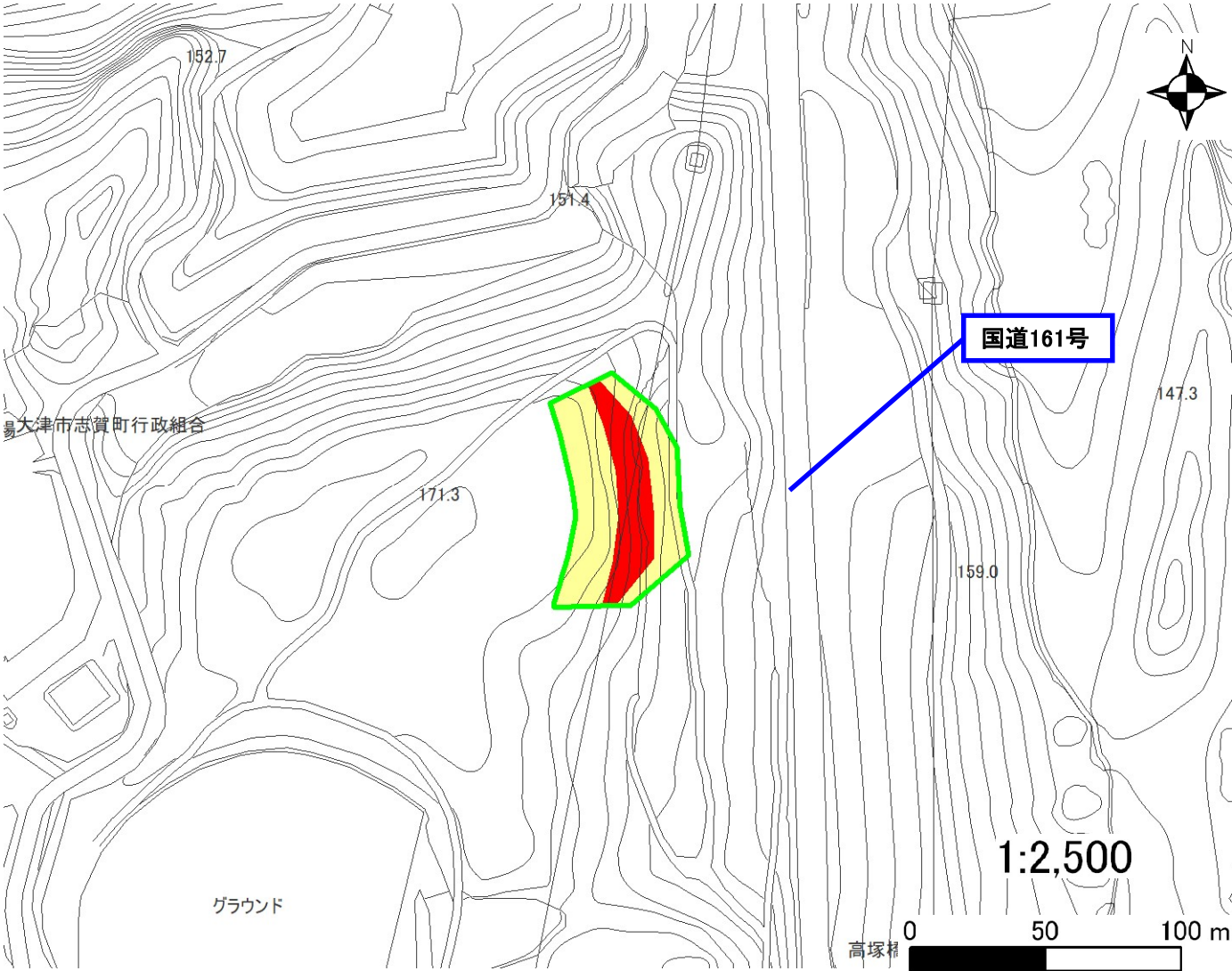
土砂災害警戒区域・土砂災害特別警戒区域 位置図



測量法に基づく国土地理院長承認(複製)R 4JHF 461
(本製品を複製する場合には、国土地理院の長の承認を得なければ
ならない。)

| | |
|---------|----------|
| 自然現象の種類 | 急傾斜地の崩壊 |
| 区域番号 | Ⅲ-10014 |
| 区域の名称 | 小野(4) |
| 区域の所在地 | 滋賀県大津市小野 |

| | |
|------------|---|
| 土砂災害警戒区域 |  |
| 土砂災害特別警戒区域 |  |



○ この区域図は、空中写真測量による地形図に、実測による区域図を投影したものであり、一部異なって見える場合があります。
詳しくは、土木事務所にお尋ねください。

土砂災害警戒区域等設定図(オルソ画像)

様式 2

調書作成日

令和5年3月28日

箇所番号

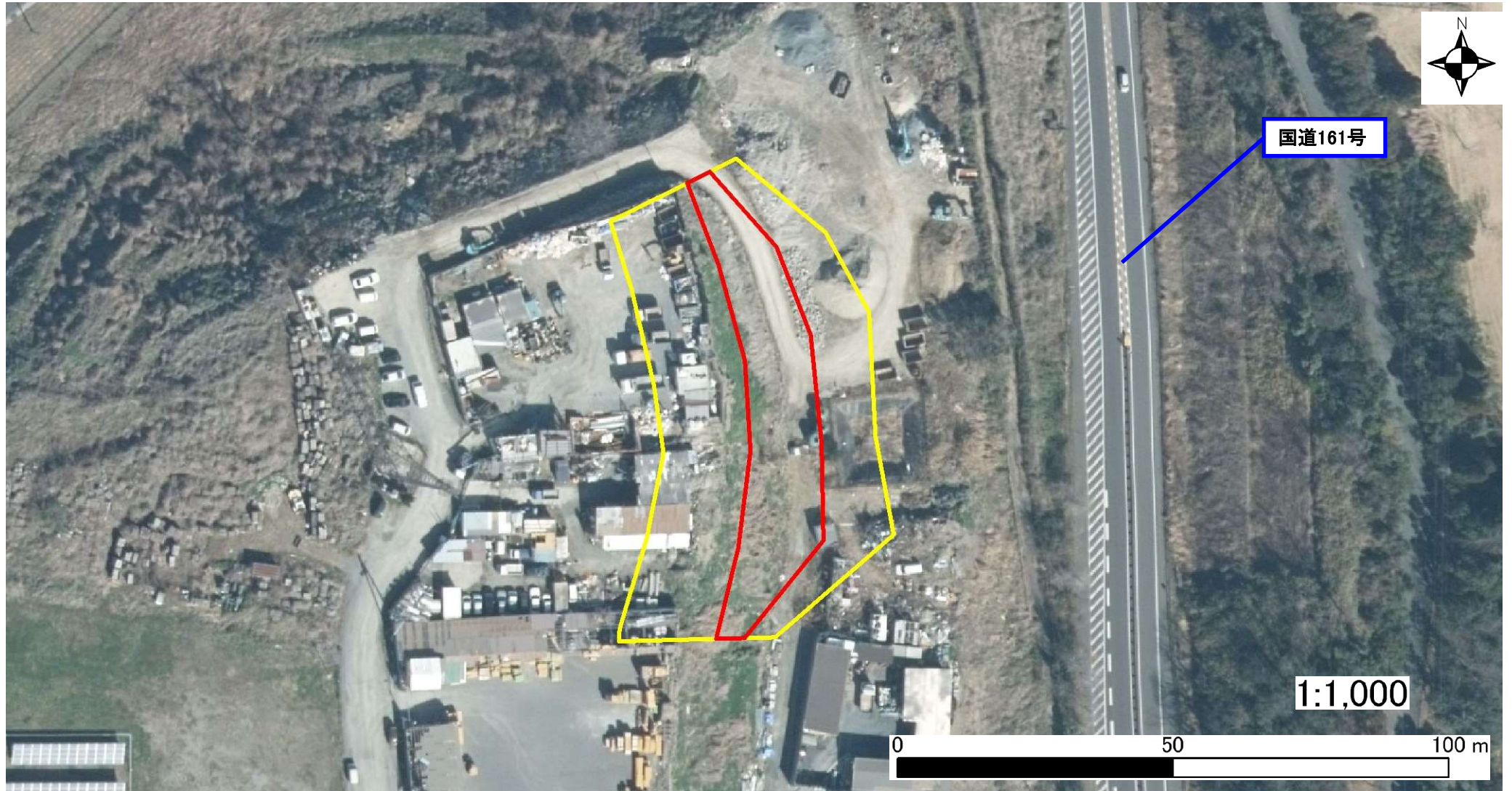
Ⅲ-10014

箇所名

小野(4)

所在地

滋賀県大津市小野

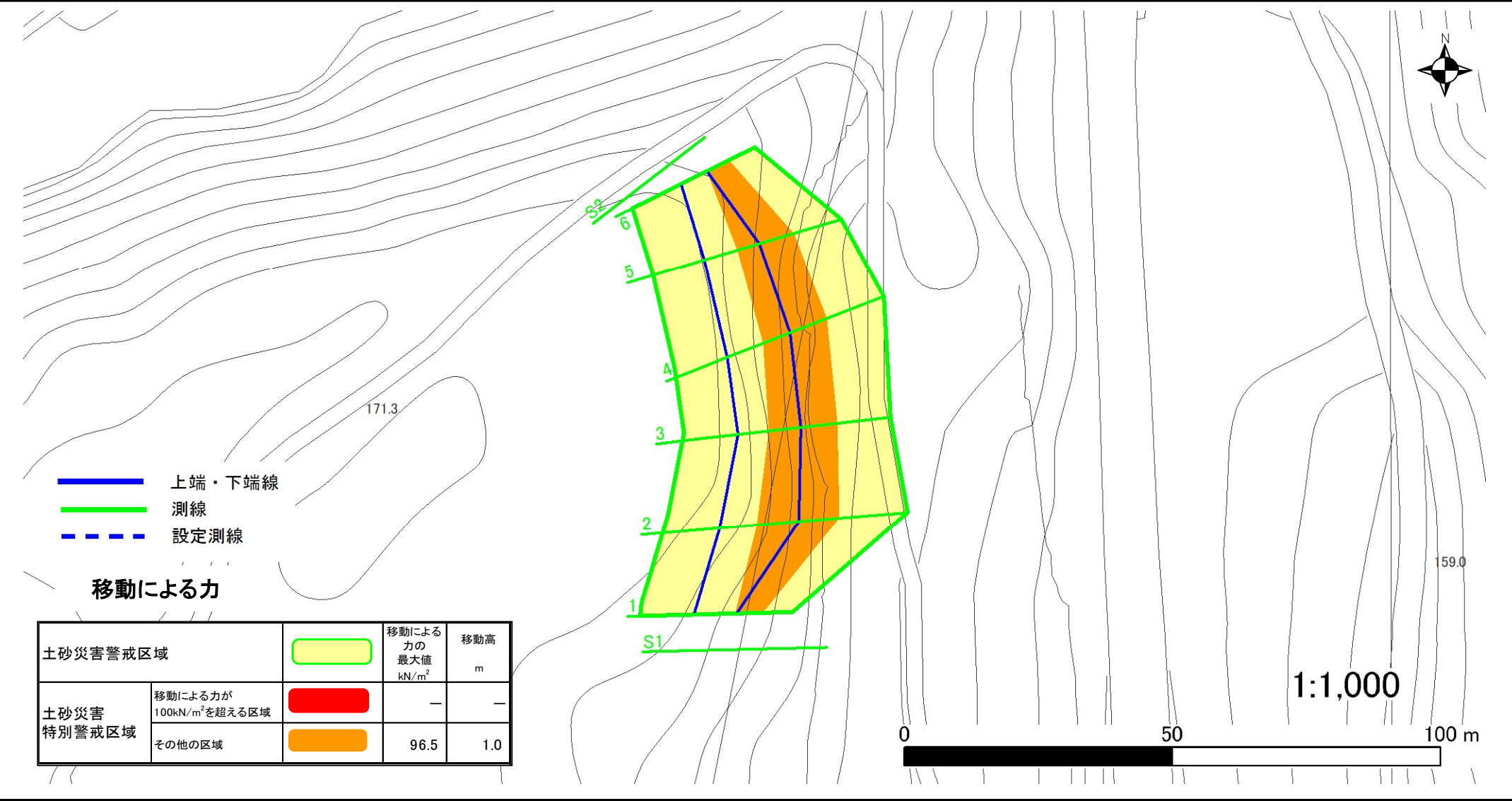


土砂災害警戒区域等設定図

様式 4-1

| | | | | | |
|------|---------|-----|-------|-----|----------|
| 箇所番号 | Ⅲ-10014 | 箇所名 | 小野(4) | 所在地 | 滋賀県大津市小野 |
|------|---------|-----|-------|-----|----------|

調査作成日 令和5年3月28日



土砂災害警戒区域等設定図

様式 4-2

調査作成日

令和5年3月28日

| | | | | | |
|------|---------|-----|-------|-----|----------|
| 箇所番号 | Ⅲ-10014 | 箇所名 | 小野(4) | 所在地 | 滋賀県大津市小野 |
|------|---------|-----|-------|-----|----------|

