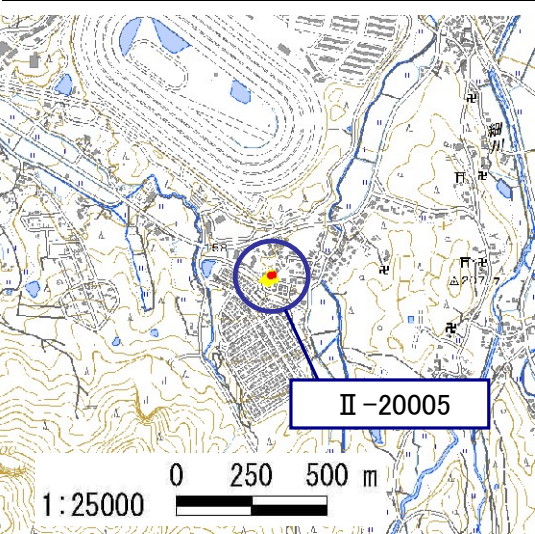


土砂災害特別警戒区域			
告示年月日	令和 8 年	1 月	23 日
告示番号	滋賀県告示第 48 号		

土砂災害警戒区域			
告示年月日	令和 8 年	1 月	23 日
告示番号	滋賀県告示第 46 号		

土砂災害警戒区域・土砂災害特別警戒区域 区域図

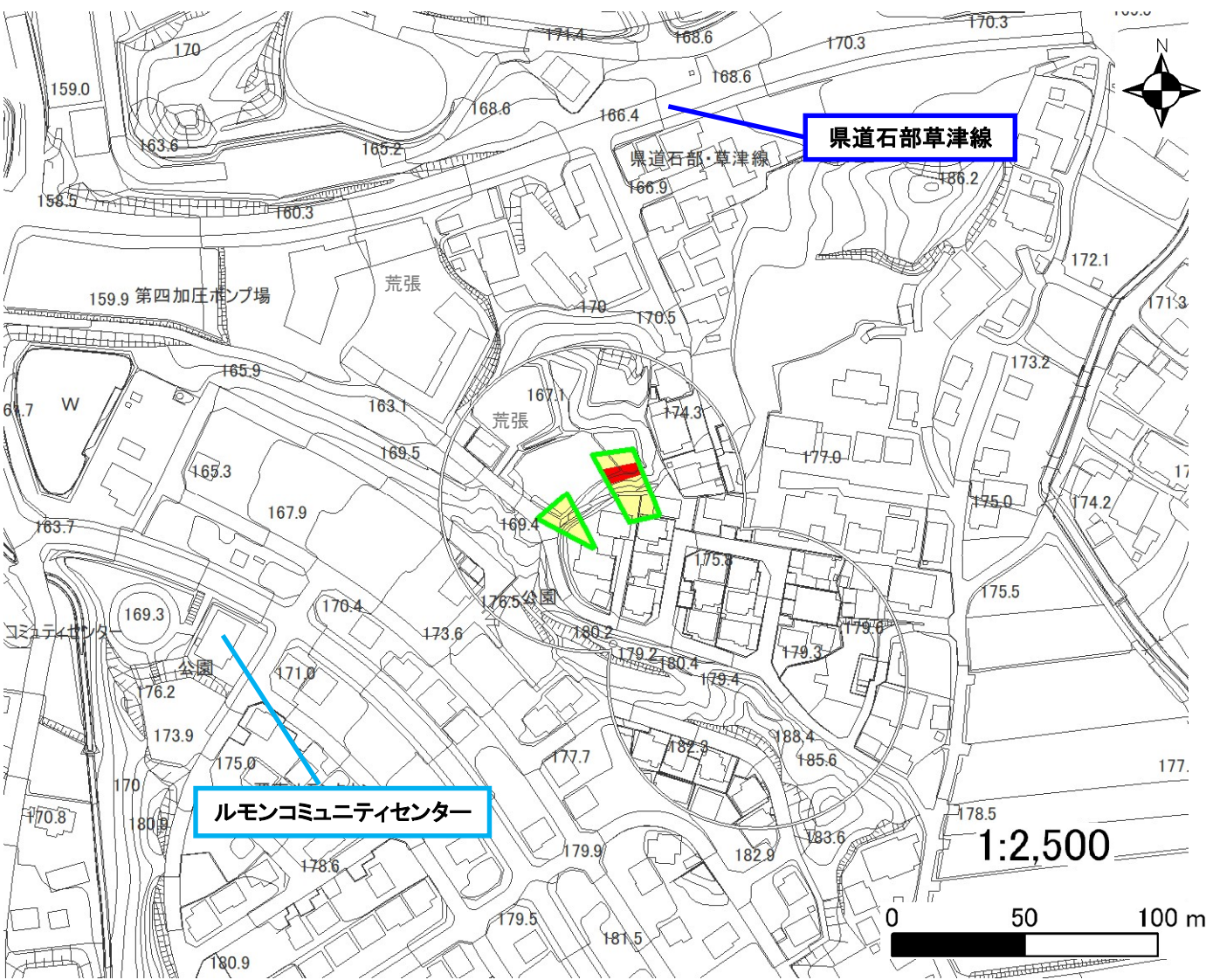
土砂災害警戒区域・土砂災害特別警戒区域 位置図



・測量法に基づく国土地理院長承認(複製)R 7JHf 51  
(本製品を複製する場合には、国土地理院の長の承認を得なければならない。)

自然現象の種類	急傾斜地の崩壊
区域番号	II-20005
区域の名称	荒張-21
区域の所在地	滋賀県栗東市荒張

土砂災害警戒区域	
土砂災害特別警戒区域	



○ この区域図は、空中写真測量による地形図に、実測による区域図を投影したものであり、一部異なって見える場合があります。  
詳しくは、土木事務所にお尋ねください。

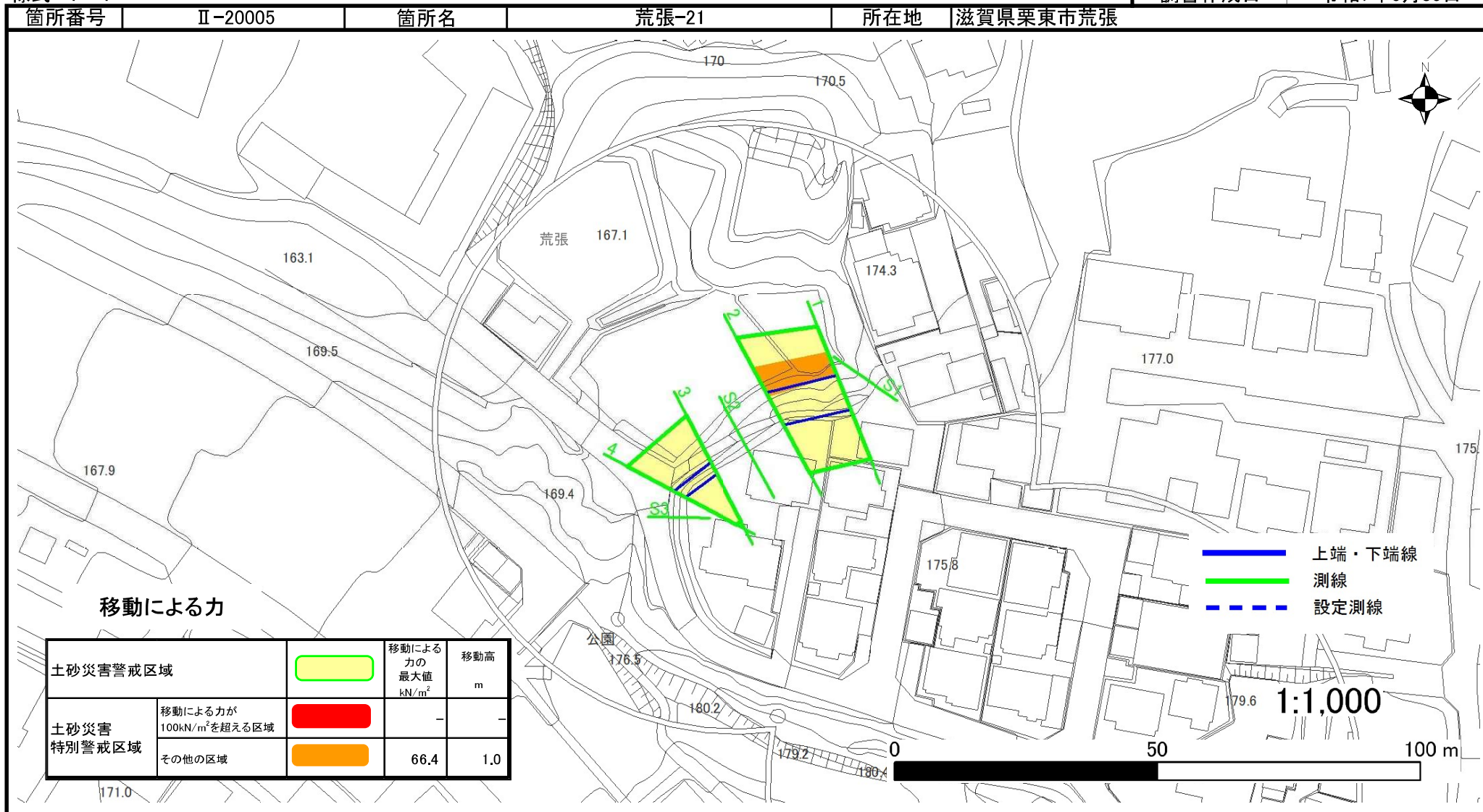
# 土砂災害警戒区域等設定図(オルソ画像)



# 土砂災害警戒区域等設定図

様式 4-1

調書作成日 令和7年6月30日



# 土砂災害警戒区域等設定図

様式 4-2

調書作成日

令和7年6月30日

