

土砂災害特別警戒区域

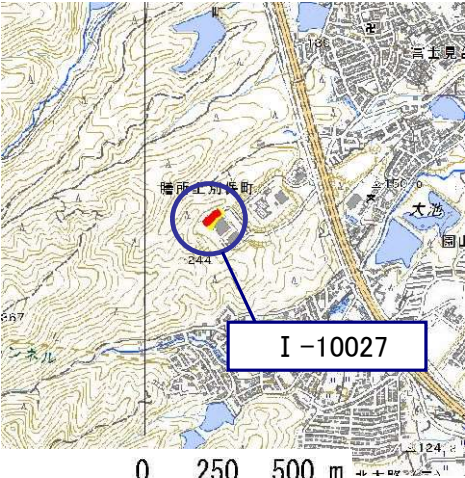
告示年月日	令和 8 年 1 月 23 日
告示番号	滋賀県告示第 47 号

土砂災害警戒区域

告示年月日	令和 8 年 1 月 23 日
告示番号	滋賀県告示第 45 号

土砂災害警戒区域・土砂災害特別警戒区域 区域図

土砂災害警戒区域・土砂災害特別警戒区域 位置図

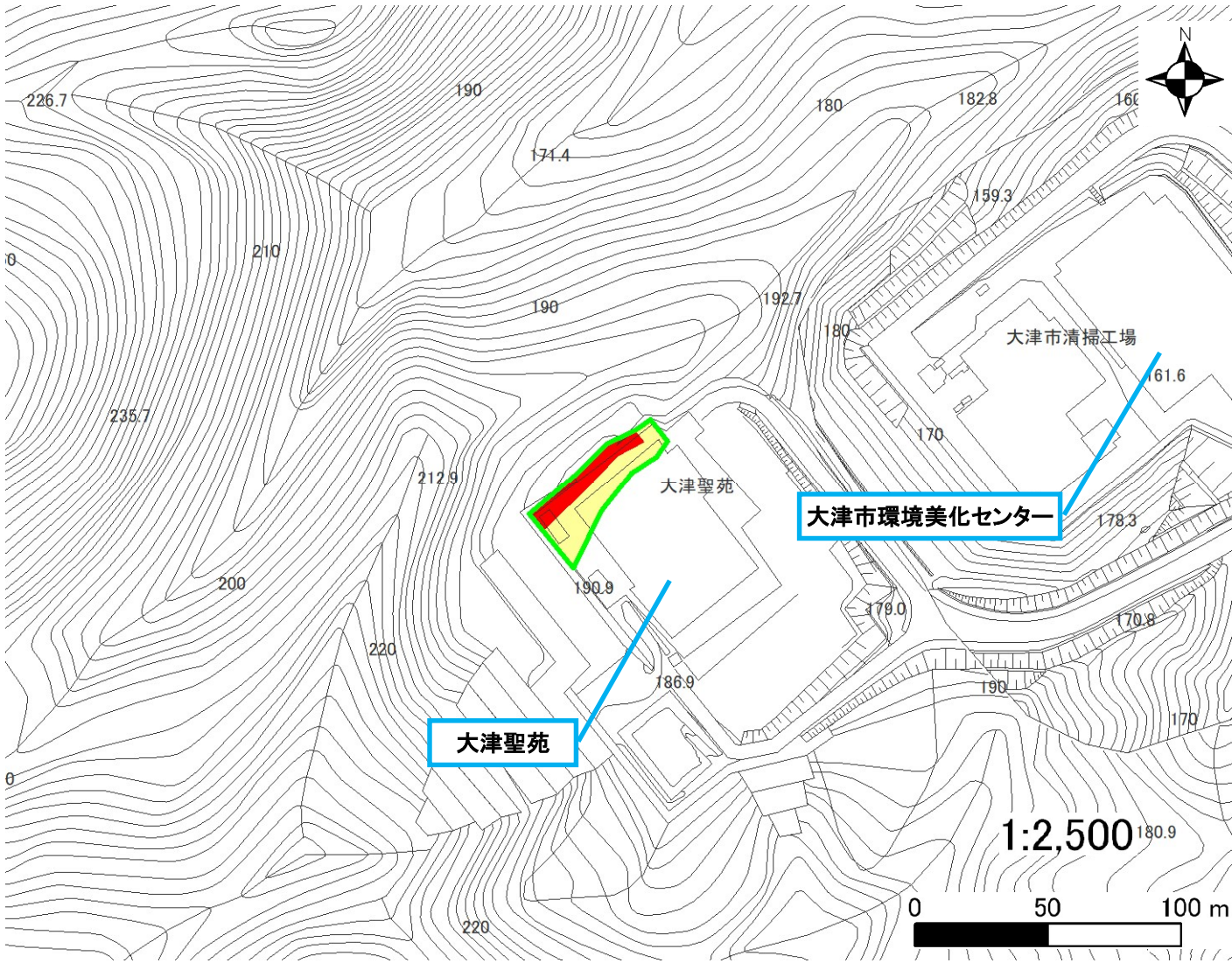


1:25000

・この地図は、国土地理院発行の数値地図25000（地図画像）を複製したものである。

自然現象の種類	急傾斜地の崩壊
区域番号	I-10026
区域の名称	国分<20>
区域の所在地	滋賀県大津市膳所上別保町

土砂災害警戒区域	
土砂災害特別警戒区域	



○ この区域図は、空中写真測量による地形図に、実測による区域図を投影したものであり、一部異なって見える場合があります。
詳しくは、土木事務所にお尋ねください。

土砂災害警戒区域等設定図(オルソ画像)

様式 2

調書作成日

令和5年11月2日

箇所番号

I-10026

箇所名

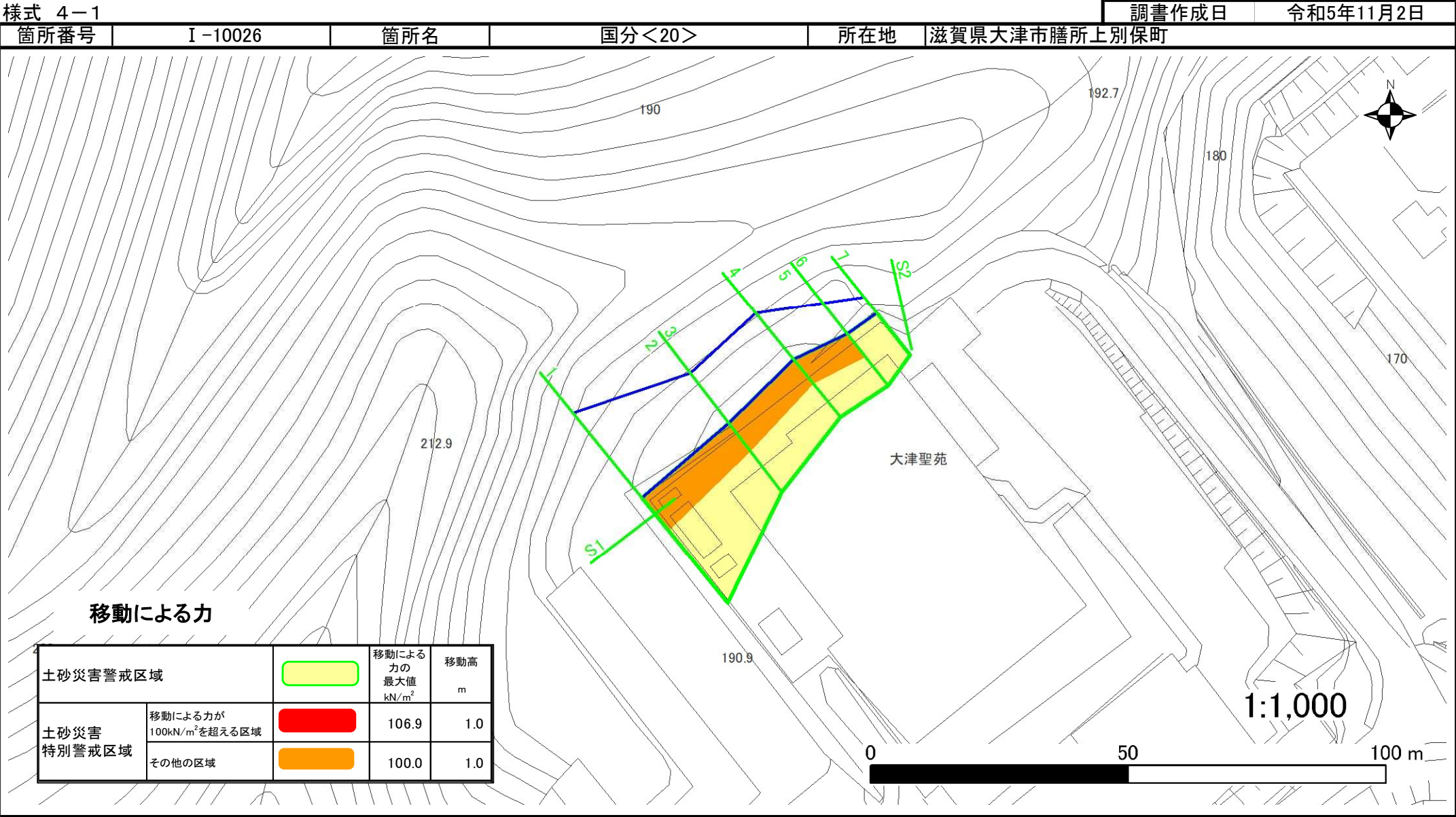
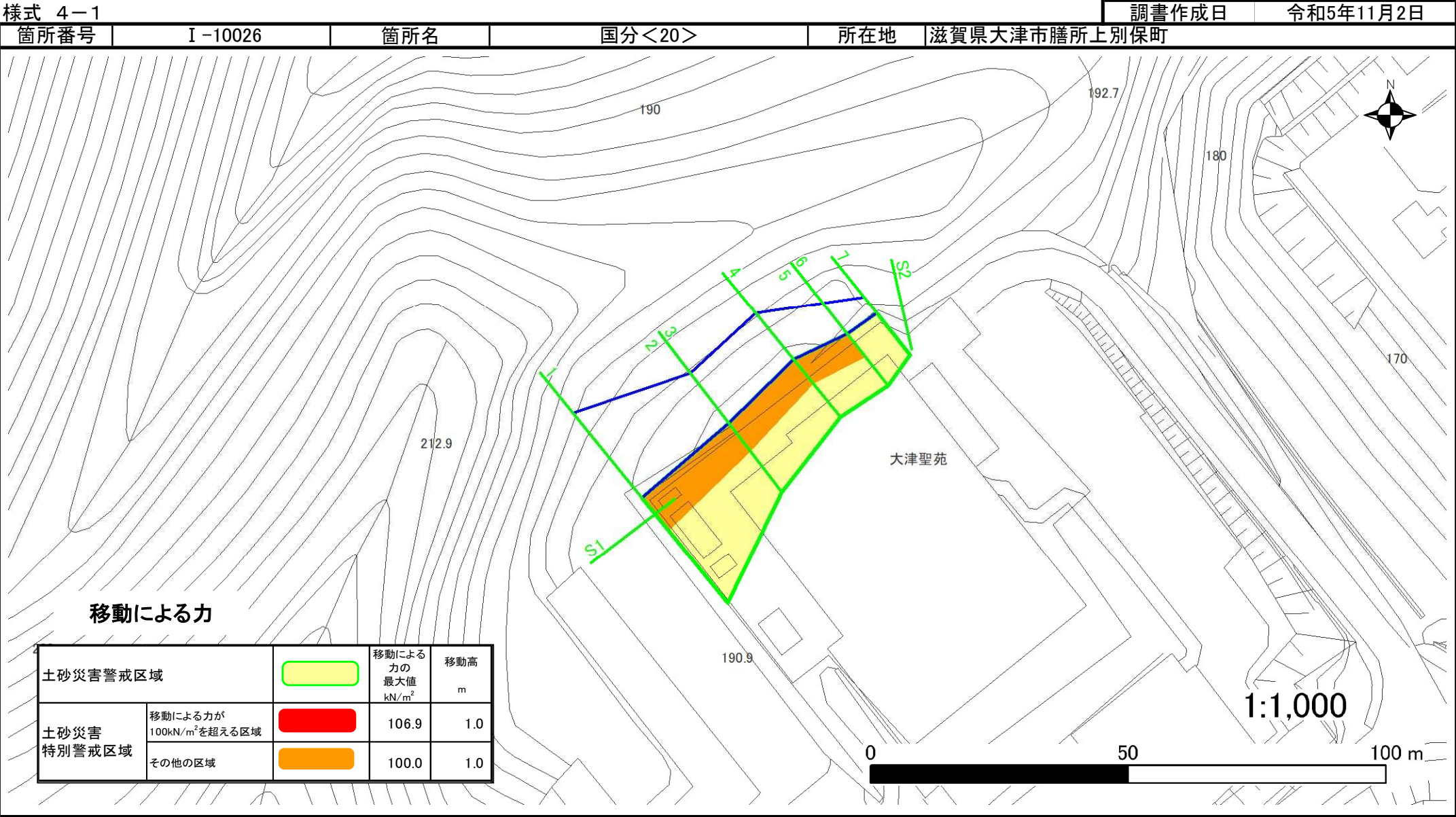
国分<20>

所在地

滋賀県大津市膳所上別保町



土砂災害警戒区域等設定図



土砂災害警戒区域等設定図

