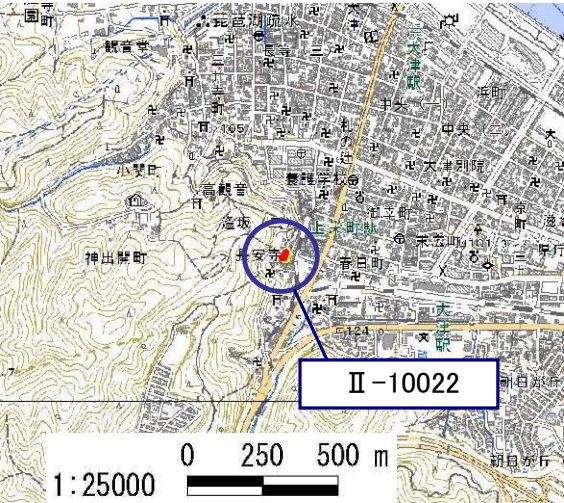


土砂災害特別警戒区域			
告示年月日	令和 8 年	1 月	23 日
告示番号	滋賀県告示第 47 号		

土砂災害警戒区域			
告示年月日	令和 8 年	1 月	23 日
告示番号	滋賀県告示第 45 号		

土砂災害警戒区域・土砂災害特別警戒区域 区域図

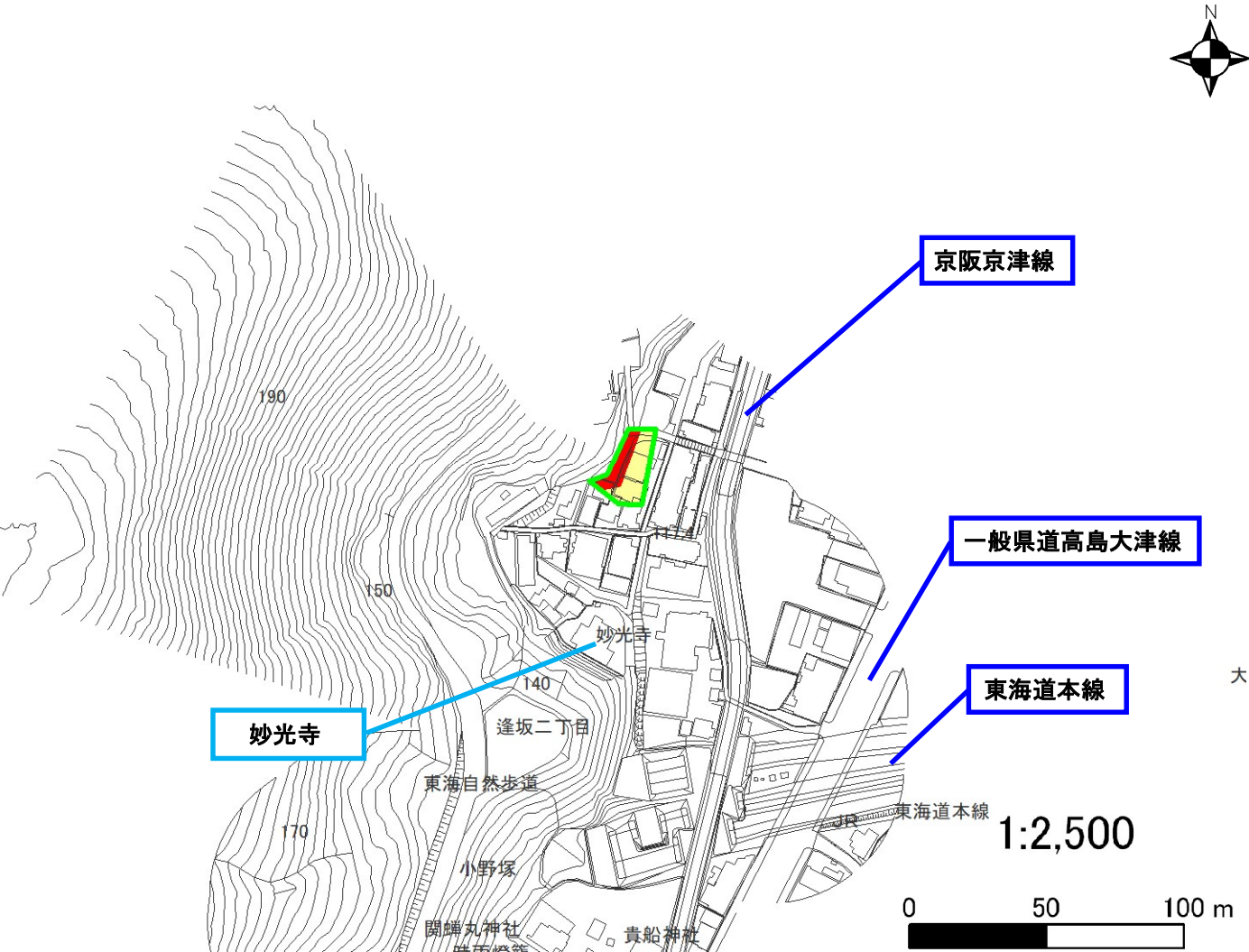
土砂災害警戒区域・土砂災害特別警戒区域 位置図



測量法に基づく国土地理院長承認(複製)R 4JHF 461
(本製品を複製する場合には、国土地理院の長の承認を得なければなりません。)

自然現象の種類	急傾斜地の崩壊
区域番号	II-10022
区域の名称	逢坂(14)
区域の所在地	滋賀県大津市逢坂二丁目

土砂災害警戒区域	
土砂災害特別警戒区域	



○ この区域図は、空中写真測量による地形図に、実測による区域図を投影したものであり、一部異なって見える場合があります。
詳しくは、土木事務所にお尋ねください。

土砂災害警戒区域等設定図(オルソ画像)

様式 2

調書作成日

令和5年3月28日

箇所番号

II-10022

箇所名

逢坂(14)

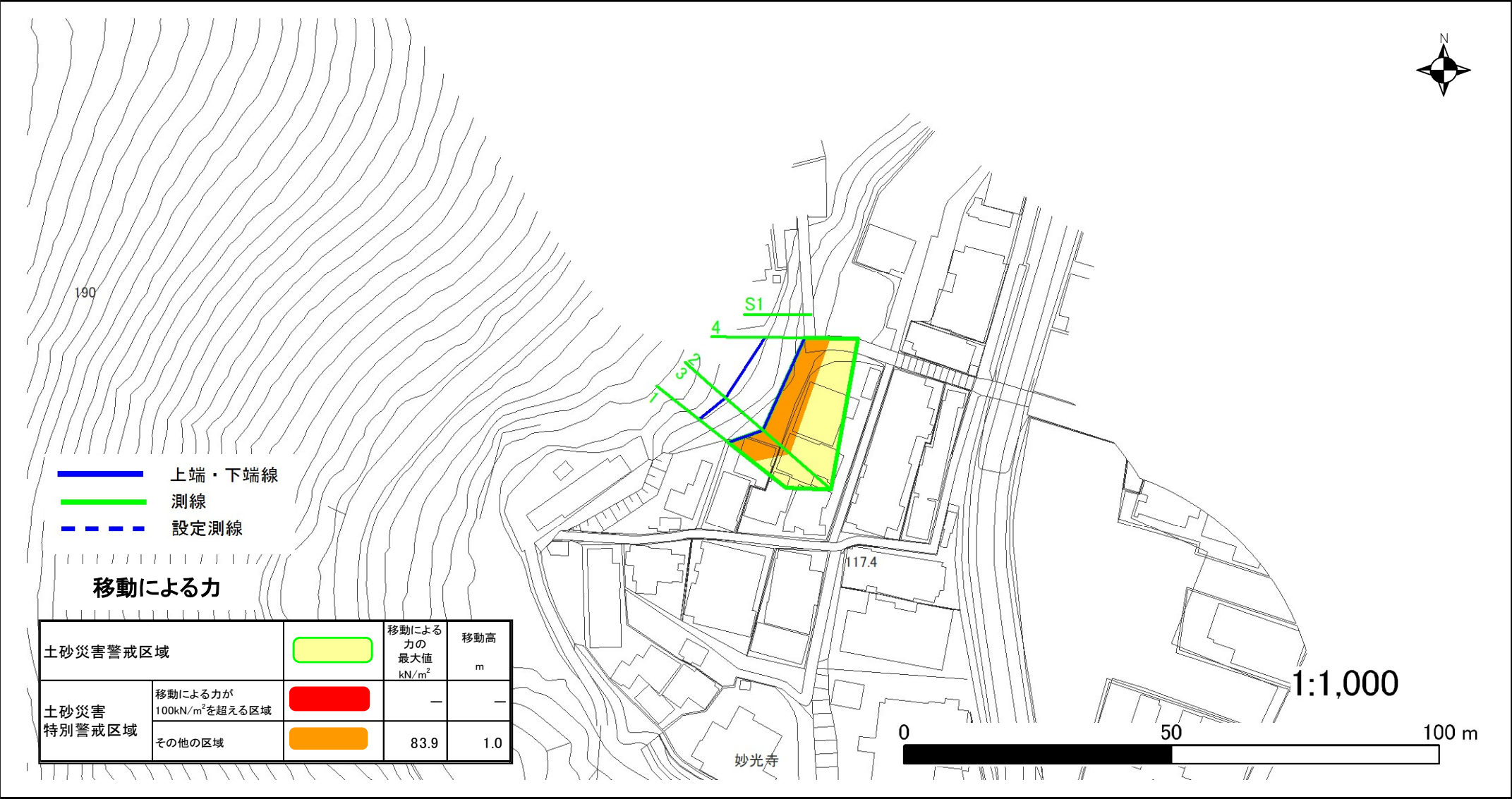
所在地

滋賀県大津市逢坂二丁目



土砂災害警戒区域等設定図

様式 4-1		調書作成日		令和5年3月28日	
箇所番号	Ⅱ-10022	箇所名	逢坂(14)	所在地	滋賀県大津市逢坂二丁目



土砂災害警戒区域等設定図

様式 4-2					調査作成日	令和5年3月28日
箇所番号	II-10022	箇所名	逢坂(14)	所在地	滋賀県大津市逢坂二丁目	

