

# ¡Protejamos nuestras **vidas** de los **desastres** por **deslizamientos de tierra**!

## Qué son los desastres por deslizamientos de tierra?

Los desastres por deslizamientos de tierra son desastres aterradores, principalmente causados por lluvias intensas o terremotos, que pueden arrebatarnos nuestras vidas y propiedades en un instante cuando un acantilado se derrumba repentinamente o cuando el agua se mezcla con el suelo y lo arrastra.

En el pasado, se han producido desastres por deslizamientos de tierra en la prefectura de Shiga, lo que ha resultado en la pérdida de hogares y vidas.



## ¿Ha hecho su preparación diaria?

La "preparación diaria" y "consulta de la información sobre prevención de desastres" son importantes para protegerse de los desastres por deslizamientos de tierra.

### Punto 1

### Preparación diaria

¡Tenga conocimiento siempre de la ubicación de los refugios de evacuación y las áreas en riesgo de deslizamientos de tierra, y confirme las rutas de evacuación con su familia!

Vea abajo para más detalles



### Punto 2

### Consulta de la información sobre prevención de desastres

¡Consulte la información sobre prevención de desastres en las noticias de última hora de la televisión y en línea, etc., cuando haya una emergencia!

Vea el dorso para más detalle ⇒



## ¿Qué áreas están en riesgo de deslizamiento de tierra?

La prefectura de Shiga realiza el estudio de sitio de valles y acantilados en riesgo de deslizamiento de tierra y, designa y publica las **Áreas de alerta por deslizamiento de tierra** y **Áreas especiales de alerta por deslizamiento de tierra** para proteger la vida de los residentes de los deslizamientos de tierra.

### Corrimiento de tierra



### Derrumbe de acantilados



### Deslizamiento de tierra



## ¡Primero, eche un vistazo a esto!

Consulte las áreas de riesgo y las ubicaciones de los refugios de evacuación en el mapa de peligros o en el sitio web de la prefectura de Shiga.

### Mapa de información de prevención de desastres por deslizamientos de tierra de la prefectura de Shiga

Consulte aquí la información sobre las áreas de alerta por deslizamientos de tierra y las áreas especiales de alerta por deslizamientos de tierra.

URL: <https://shiga-bousai.jp/dmap/top/index>

### Resultados de las encuestas de áreas de alerta por deslizamientos de tierra

Publicado en el sitio web de la prefectura de Shiga. Consulte aquí los resultados más recientes de las encuestas.

URL: <http://www.pref.shiga.lg.jp/kensei/gaiyou/soshiki/dobokukotsubu/sabouka/index.html>

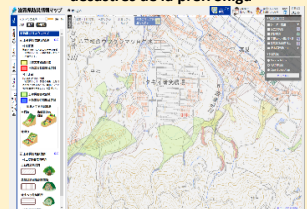
### Mapa de peligros

Publicado en los sitios web municipales. Consulte las ubicaciones de los refugios de evacuación y las áreas de riesgo de desastres, etc.

(Versión móvil)



Mapa de información de prevención de desastres de la pref. Shiga



¡En el dorso está la información sobre la lluvia y la prevención de desastres!

## (2) Uso de la información sobre prevención de desastres

**¡Asegúrese de consultar la información sobre el clima y evacuación en caso de lluvias intensas!**

Los desastres por deslizamientos de tierra ocurren principalmente debido al aflojamiento del suelo tras lluvias prolongadas. Durante eventos de lluvias intensas, preste atención a la información sobre prevención de desastres en las noticias de última hora de la televisión y en línea, etc. En particular, consulte los "niveles de alerta" a continuación para saber cuándo debe evacuar.

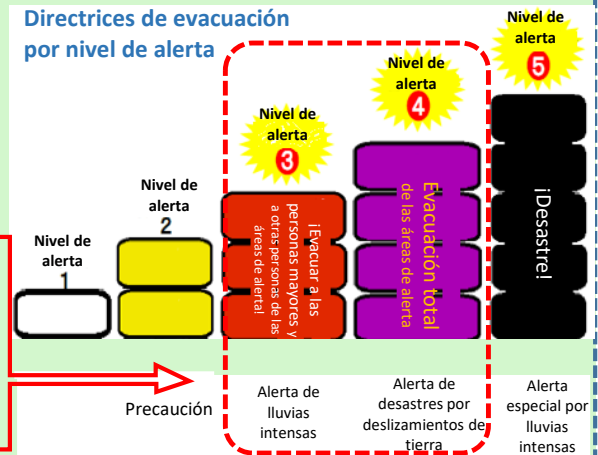


### ¿Qué es la información sobre niveles de alerta?

Los "niveles de alerta" son un sistema que anuncia el grado de peligro en una escala de 5 niveles, como se muestra a la derecha, indicando cuándo debe evacuar.

Si se encuentra en un área con riesgo de desastre, evacúe temprano en el Nivel 4 (o en el Nivel 3, especialmente las personas mayores y las personas que requieren tiempo para evacuar).

#### Directrices de evacuación por nivel de alerta



Divulgación de información sobre seguridad y protección de



¡Reciba información importante en cualquier lugar y en cualquier momento!



Shira-Shiga Mail (y LINE) es un servicio que proporciona información desde el gobierno de la prefectura de Shiga, directamente a su teléfono móvil o computadora, por correo electrónico o en LINE.

Al registrarse, podrá recibir la información más reciente cuando se anuncien los niveles de alerta para su área.

**Sistema de información de prevención de desastres de ingeniería civil de la prefectura de Shiga**

Por favor, consulte el sistema de información de prevención de desastres de ingeniería civil de la prefectura de Shiga para obtener información más detallada sobre prevención de desastres.

Puede consultar diversas informaciones como pronósticos de lluvia y el riesgo de desastres por deslizamientos de tierra debido a la lluvia en tiempo real.

#### Regístrese aquí

##### Shira-Shiga Mail



Envíe un correo electrónico vacío a la siguiente dirección.

Envíe a: login@pref-shiga-info.mailio.jp

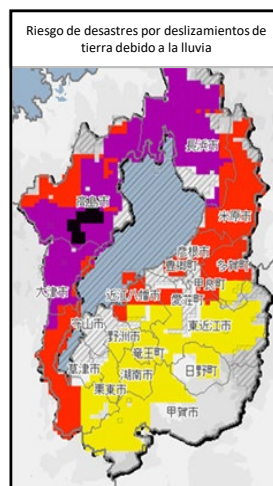
(También puede acceder desde el código QR de la izquierda)

##### Shira-Shiga LINE



Busque la cuenta oficial de Shira-Shiga LINE y añádela como amigo.

(También puede acceder desde el código QR de la izquierda)



Cada cuadrado de 1 km<sup>2</sup> en el mapa está coloreado según su riesgo de desastre por deslizamientos de tierra.

Los niveles de alerta indicados por cada color se muestran a continuación. Por favor, consulte esto en caso de lluvias intensas.

- Desastre inminente (equivalente al Nivel de alerta 5)
- Peligro (equivalente al Nivel de alerta 4)
- Advertencia (equivalente al Nivel de alerta 3)
- Precaución (equivalente al Nivel de alerta 2)

Sistema de información de prevención de desastres de ingeniería civil de la prefectura de Shiga



URL:

<https://shiga-bousai.jp/index.php>