

토사 재해로부터 생명을 지키자!!

■ 토사 재해란

주로 호우나 지진으로 갑자기 벼랑이 무너지거나 물과 토사가 섞여 흘러내려서 우리의 생명과 재산을 한순간에 앗아가는 무서운 재해입니다.

과거 시가현에서도 집과 인명을 잃는 토사 재해가 발생했습니다.



벼랑 붕괴(릿토시 시모도야마)

■ 평소 대비, 잘 되어 있습니까?

토사 재해로부터 목을 지키려면 ‘**평소 대비**’ 와 ‘**방재 정보 활용**’ 이 중요합니다

포인트 ① 평소 대비

평소에 피난소 위치와 토사 재해의 우려가 있는 곳을 파악하여 피난 경로를 가족과 함께 확인해 둡시다!

아래를 참고해주세요



포인트 ② 방재 정보 활용

비상시에는 텔레비전 자막이나 인터넷 등으로 발신되는 방재 정보를 활용합니다!

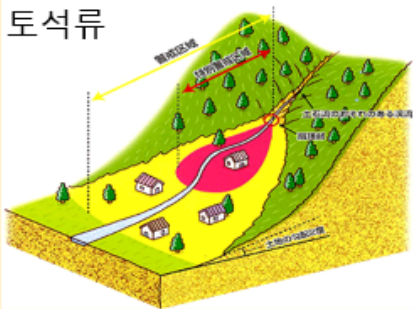
자세한 내용은 뒷면에⇒



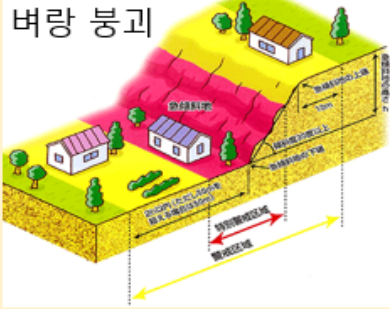
토사 재해의 우려가 있는 곳이란 ?

시가현은 토사 재해로부터 주민의 생명을 지키고자 토사 재해가 발생할 우려가 있는 골짜기나 벼랑을 현지 조사하여 **토사 재해 경계 구역** 과 **토사 재해 특별 경계 구역** 으로 지정, 공표하고 있습니다.

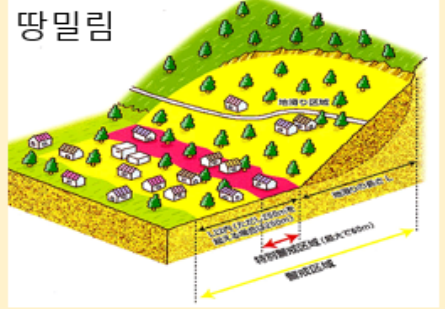
토석류



벼랑 붕괴



땅밀림



우선 확인합시다!

위험한 곳이나 피난 장소는 재해 예측 지도, 시가현 홈페이지 등에서 확인할 수 있습니다.

<시가현 토사 재해 방재 정보 지도>

토사 재해 경계 구역·토사 재해 특별 경계 구역은 여기로.

URL: <https://shiga-bousai.jp/dmap/top/index>

<토사 재해 경계 구역 조사 결과>

시가현 홈페이지에 게재. 최신 조사 결과는 여기로.

URL: <http://www.pref.shiga.lg.jp/kensei/gaiyou/soshiki/dobokukotsubu/sabouka/index.html>

<재해 예측 지도>

각 지역 행정 기관(市, 町) 홈페이지에 게재. 피난소, 재해 위험 장소 등을 확인할 수 있습니다.

(모바일 버전) 시가현 방재 정보 지도



뒷면에서 강우량 방재 정보를
소개합니다

② 방재 정보 활용

호우 시에는 날씨와 피난 정보를 확인합시다!!

토사 재해는 주로 비가 장시간 계속 내려 지면이 물러졌을 때 일어납니다. 호우 시에는 텔레비전 자막이나 인터넷 등으로 발신되는 방재 정보에 주의를 기울입니다. 특히 아래의 '경계 레벨' 을 피난 판단 기준 중 하나로 참고해주시요.



경계 레벨 정보란?

'경계 레벨' 이란 오른쪽 그림처럼 피난 타이밍을 알기 쉽게 하고자 위험도를 5단계로 발표하는 시스템입니다.

재해 발생의 위험이 있는 지역에 거주하는 분은 레벨 4(특히 고령자 등 피난에 시간이 걸리는 분이 있다면 레벨 3)에 조속히 피난하시기 바랍니다.

경계 레벨 피난의 기준



알려드려요(시라세루) 시가의 안전·안심 정보

시라시가 메일
시라시가 Line



시라시가 메일(LINE)이란 시가현 행정 기관이 발신하는 정보를 갖고 계신 휴대전화, 컴퓨터 메일, LINE으로 보내드리는 서비스입니다.

수신 등록을 함으로써 거주하는 구역에 경계 레벨 정보 등이 발표되었을 때 빠르게 정보를 받을 수 있으니 꼭 등록해주시요.

언제든 어디 있든
중요한 정보를 받을 수
있습니다.



등록은 여기에서

<시라시가 메일>



아래 주소로 제목과 내용이 없는 빈 메일을 보내주시요.
mail: login@pref-shiga-info.mailio.jp
(왼쪽 QR 코드로도 접속 가능)

<시라시가 LINE>



'시라시가' 공식 LINE 계정을 검색하여 친구 추가를 해주시요.
(왼쪽 QR 코드로도 접속 가능)

<시가현 토목 방재 정보 시스템>

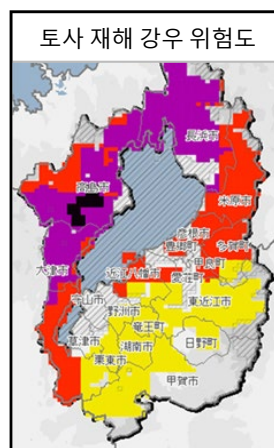
자세한 방재 정보를 원하시는 분은 시가현 토목 방재 정보 시스템을 활용해주시요.

강우량 예측 정보, 토사 재해 강우 위험도 등 다양한 정보를 실시간으로 확인할 수 있습니다.

<시가현 토목 방재 정보 시스템>



URL은 여기로
URL: <https://shiga-bousai.jp/index.php>



지도상 사방 1km에 토사 재해 위험도에 상응하는 색이 표시됩니다.
각 색이 나타내는 위험도는 아래와 같습니다. 호우 시에는 꼭 활용해주시요.

재해 임박(경계 레벨 5에 상당)
위험(경계 레벨 4에 상당)
경계(경계 레벨 3에 상당)
주의(경계 레벨 2에 상당)