

## 議第2号

# 彦根長浜都市計画道路および近江八幡八日市都市計画道路の変更について

1.ルート概要図

2.総括図

3.計画図

4.都市計画決定に係る手続きの流れ

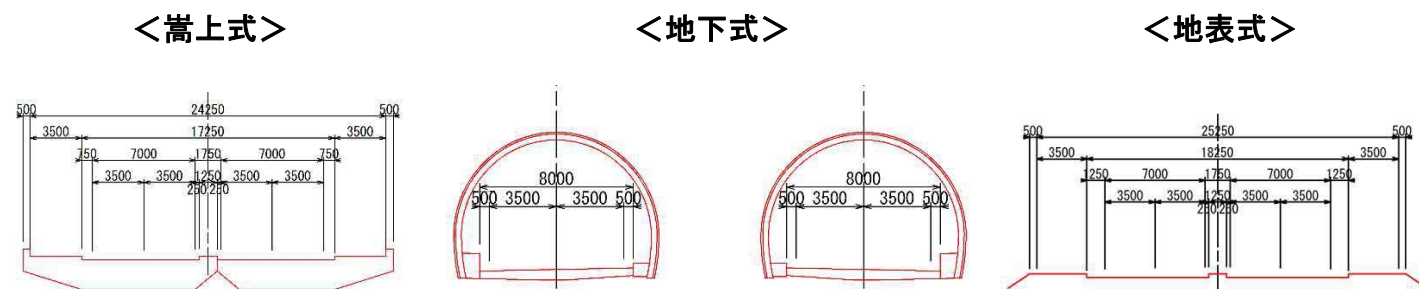


## 【概要】 国道8号 彦根～東近江

## ルート概要図





## 標準断面図

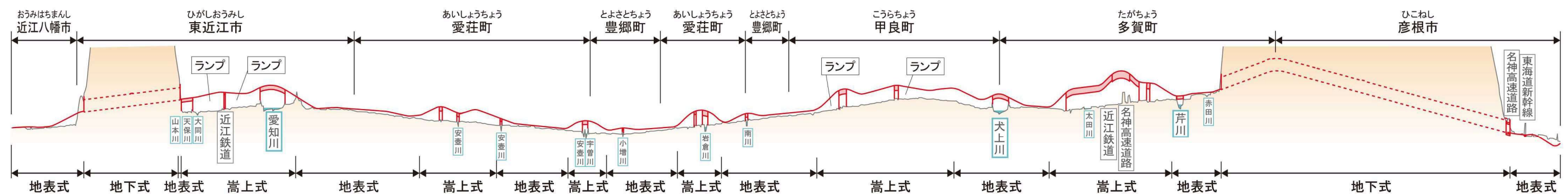


## 凡例

■ルート概要図および標準断面図の凡例は、以下のとおりです。

凡例(構造形式)		凡例(ルート概要図)	
嵩上式	道路面が地表面より概ね5m以上高い区間を「嵩上式」といいます。		新規区域
地下式	道路が地下にある区間を「地下式」といいます。		廃止区域
地表式	嵩上式、掘割式、地下式以外の区間を「地表式」といいます。		

## 縦断面図

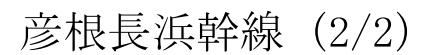






2-4





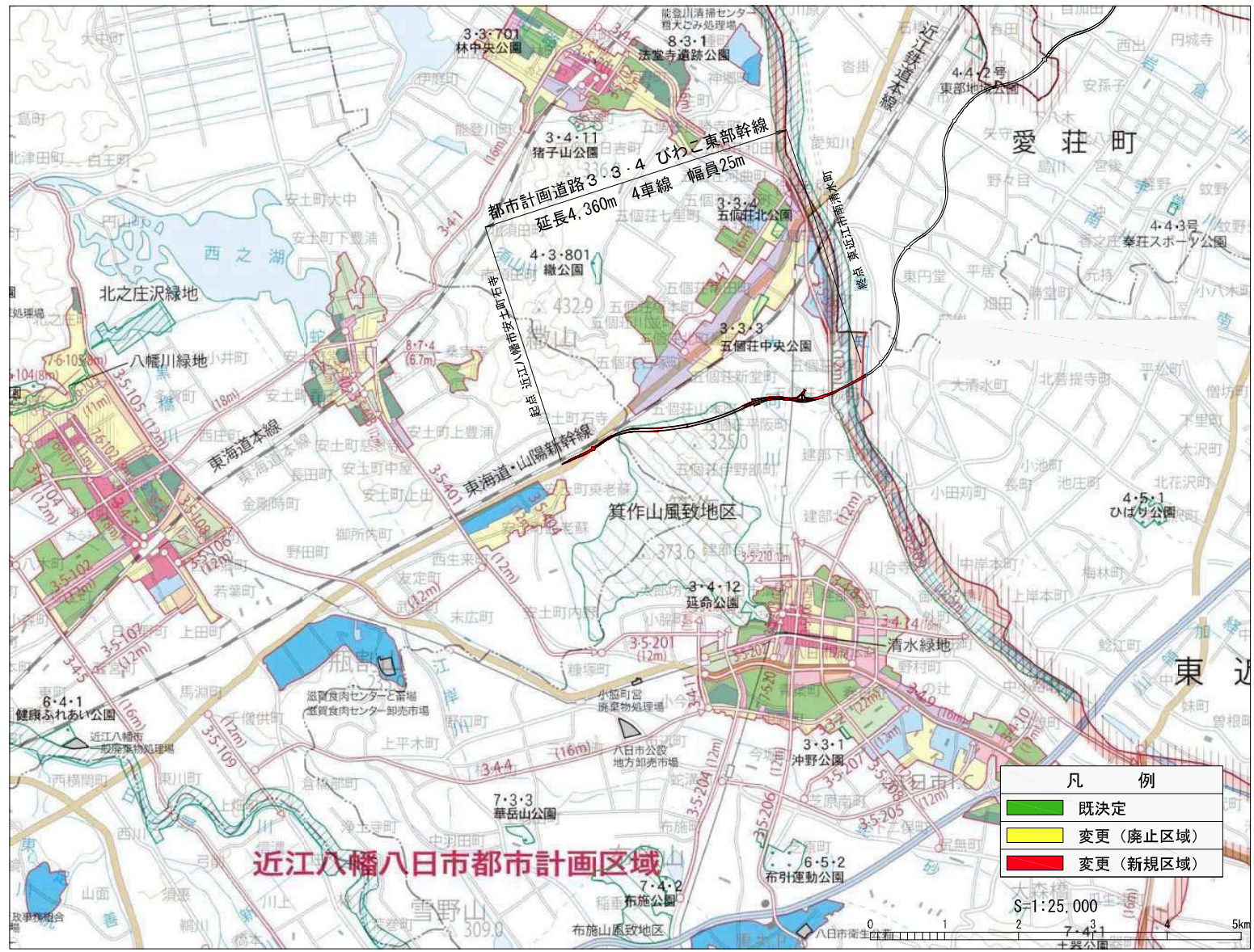








# 総括図 S=1:25,000

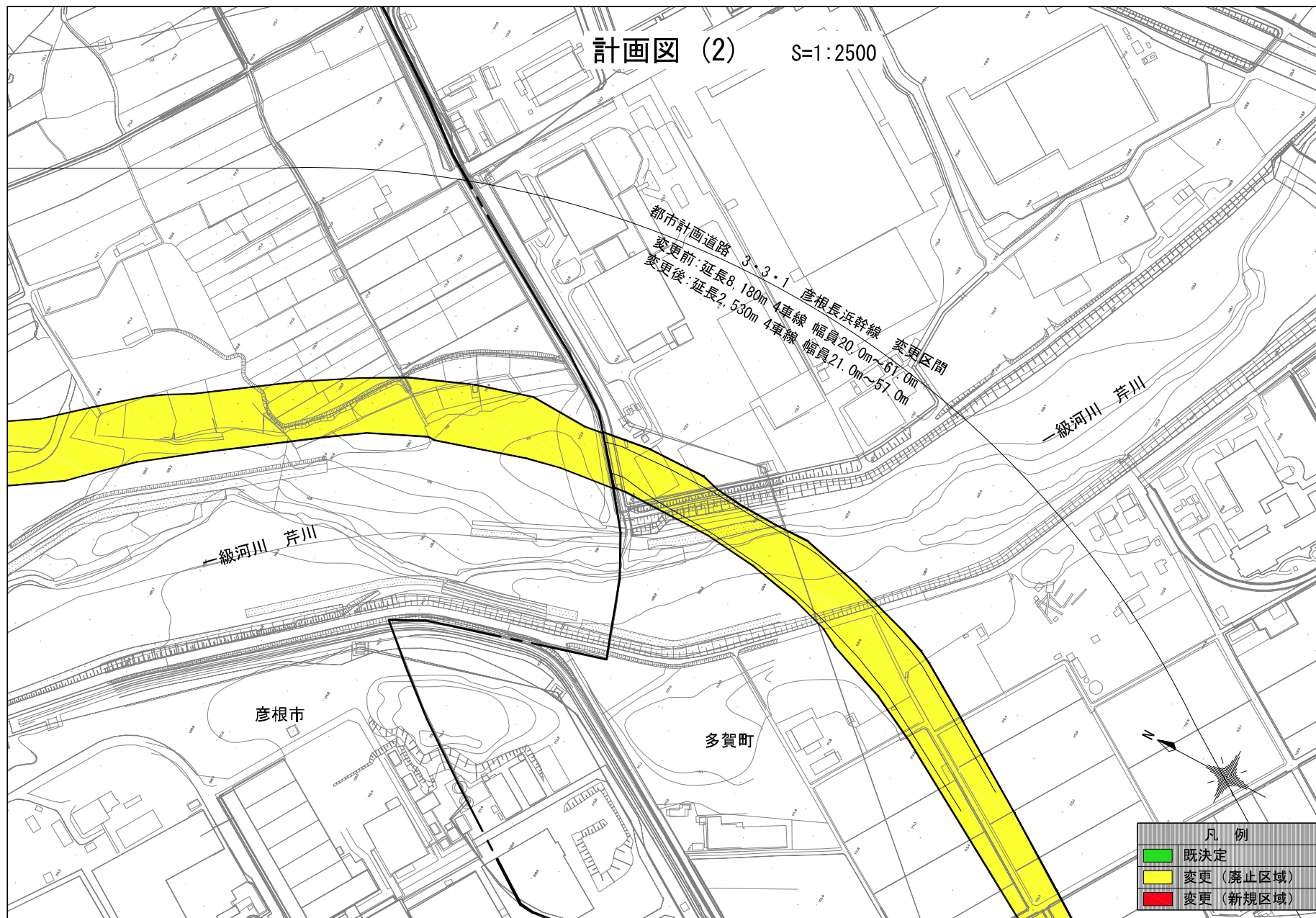


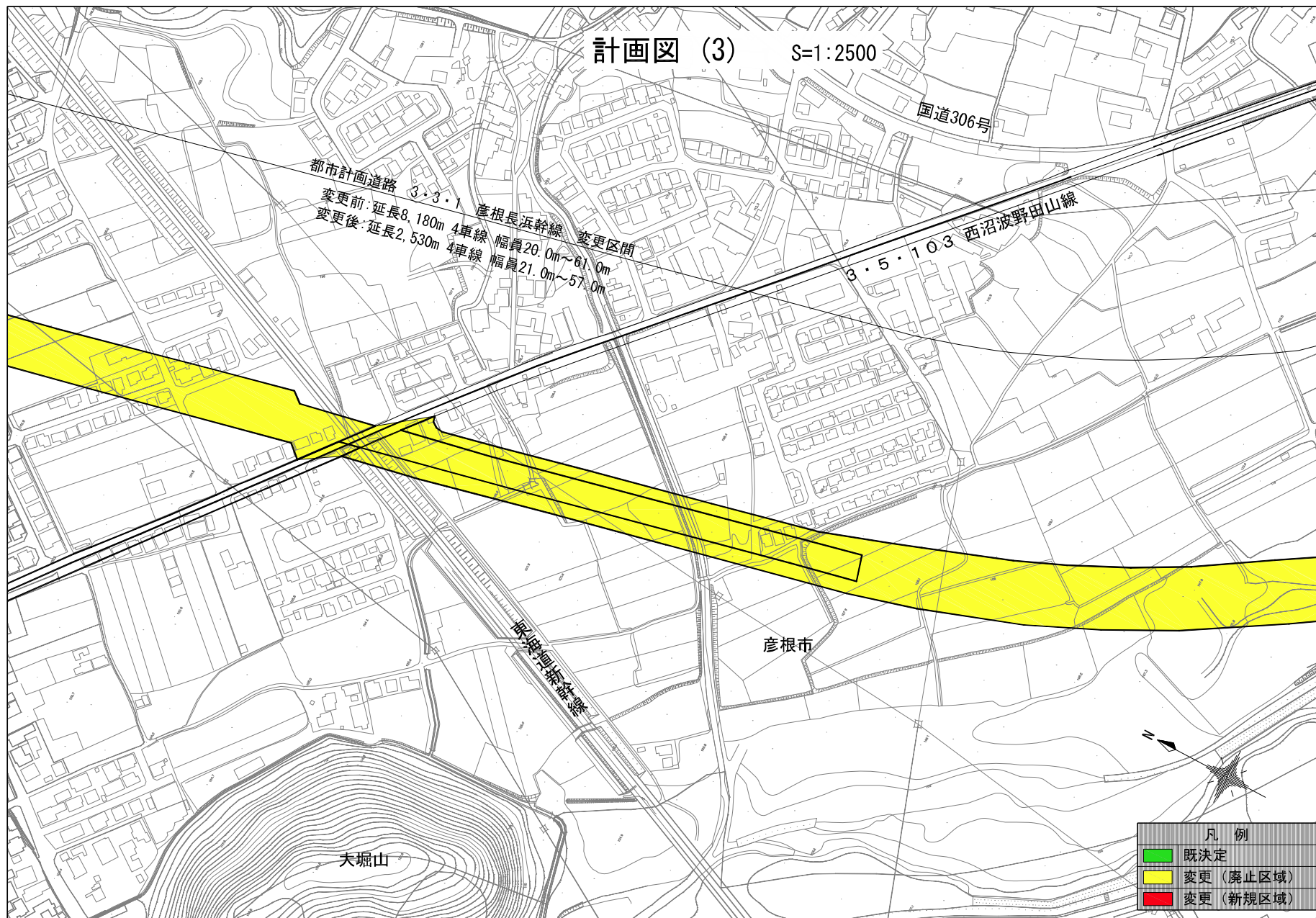
びわこ東部幹線近八 (1/1)



















彦根長浜幹線 (5/9)



