

## 第10節 景観

実施区域及びその周辺には、主要な眺望点及び景観資源が存在するとともに、自然環境保全に係る法令等の指定地域が存在し、工事の実施（工事施工ヤードの設置及び工事用道路等の設置）及び道路（地表式又は掘割式、嵩上式）の存在に係る主要な眺望点及び景観資源並びに主要な眺望景観への影響が考えられるため、調査、予測及び評価を行いました。

### 1. 調査結果の概要

#### 1.1 調査の手法

##### (1) 調査項目

調査項目は、以下のとおりとしました。

また、主要な眺望点及び主要な眺望景観の他に、身近な自然景観として、地域の人々が日常的に利用している場所等の身近な眺望点からの景観についても、地域の景観特性として把握しました。

##### 1) 主要な眺望点の状況（身近な眺望点を含む）

- ・主要な眺望点の分布、面積、標高及び利用時期・時間帯等の利用状況

##### 2) 景観資源の状況

- ・景観資源の分布、面積、標高及び見どころとなる時期等の自然特性

##### 3) 主要な眺望景観の状況（身近な自然景観を含む）

- ・主要な眺望点から景観資源を眺望する景観の状況

##### (2) 調査手法

調査は、主要な眺望点の状況、景観資源の状況については、既存資料調査により把握しました。

既存資料は、表 11-10-1 に示すとおりです。

また、関係市町への聞き取り調査、又は現地踏査により、必要な情報を確認しました。聞き取り先等は、表 11-10-2 に示すとおりです。

既存資料調査及び聞き取り調査の結果を基に主要な眺望点、景観資源の状況を整理した後、現地調査により主要な眺望景観の状況を調査しました。

主要な眺望景観の状況については、写真撮影により視覚的に把握しました。

表 11-10-1 既存資料一覧

資料名	発行者	発行年月・確認年月
第3回自然環境保全基礎調査 滋賀県自然環境情報図	環境庁	平成元年
滋賀・びわ湖観光情報	公益社団法人びわこビジターズビューローHP	令和5年4月現在
ここに残る滋賀の風景	滋賀県 HP	令和5年4月現在
彦根観光ガイド	公益社団法人彦根観光協会、彦根市観光交流課 HP	令和5年4月現在
中山道愛知川宿まちめぐり	愛荘町農林商工課	令和5年4月現在
ここたび	東近江市	令和元年12月
重要文化的景観一覧	文化庁 HP	令和5年4月現在
文化財目録	滋賀県 HP	令和5年4月現在
彦根市の指定等文化財一覧	彦根市 HP	令和5年4月現在
文化財一覧	東近江市 HP	令和5年4月現在
指定等文化財	近江八幡市 HP	令和5年4月現在
彦根市景観計画	彦根市	平成19年6月18日
正楽寺山ハイキングコース	甲良町 HP	令和5年4月現在
彦根八景	彦根市 HP	令和5年4月現在
滋賀の山ガイド「トレッキングの魅力と安全『滋賀の山を歩こう』」	滋賀県 HP	令和5年4月現在
滋賀の山を歩こう	滋賀県観光交流局	平成26年3月
琵琶湖の概要	滋賀県 HP	令和5年4月現在
びわ湖を学ぼう	滋賀県琵琶湖環境部琵琶湖保全再生課	平成30年12月
国定公園地種区分別面積	環境省 HP	令和5年4月現在
湖東県立自然公園公園計画書	滋賀県	平成9年7月14日
国宝彦根城	彦根城運営管理センターHP	令和5年4月現在
甲良町公民館	甲良町 HP	令和5年4月現在
国定公園の概要	環境省 HP	令和5年4月現在

表 11-10-2 関係市町への聞き取り先及び時期

聞き取り先	聞き取り年月日
滋賀県 土木交通部都市計画課	令和3年7月29日
米原市 経済環境部 商工観光課	令和元年10月31日
彦根市 都市建設部 都市計画課	令和元年11月1日、14日
彦根市 景観まちなみ課	令和3年8月12日
多賀町 産業環境課	令和元年11月1日
多賀町 教育委員会 多賀町立文化財センター	令和3年8月19日
甲良町 産業課	令和元年11月1日
甲良町 企画監理課	令和3年8月19日
豊郷町 産業振興課	令和元年11月1日
豊郷町 企画振興課	令和3年8月19日
愛荘町 農林商工課	令和元年10月28日
愛荘町 建設下水道課	令和3年8月29日
東近江市 都市整備部 都市計画課	令和元年10月31日、令和3年8月12日
近江八幡市 総合政策部 文化観光課	令和元年10月31日
近江八幡市 都市整備部 都市計画課	令和3年8月17日

### (3) 調査地域

調査地域は、対象道路の構造物等の見えが十分小さくなる距離を考慮して、方法書段階の実施区域及びその端部から 3km 程度の範囲としました。

ただし、地域の人々が日常的に利用している場所や地域の人々に古くから親しまれてきた身の回りの身近な自然景観については、近景域を基本とし、方法書段階の実施区域及びその端部から 500m 程度の範囲としました。

### (4) 調査地点

調査地点は、主要な眺望点及び景観資源の分布、視覚的關係及び対象道路との位置等を踏まえ、主要な眺望景観の変化が生じると想定される地点としました。

調査地域内に存在する眺望点のうち、眺望点からの可視領域に対象道路等が存在し、かつ、対象道路等を含む眺望視野の中に景観資源が存在する地点を調査対象として選定しました。

また、地域の人々が日常的に利用している場所や地域の人々に古くから親しまれてきた身の回りの身近な自然景観の観点から、調査地域内に存在する公共施設等からの可視領域に対象道路等が存在し、かつ、対象道路等を含む眺望視野の中に景観資源が存在する身近な眺望点として、鳥居本宿道標、近江鉄道踏切、甲良町公民館、吉田草の根広場、八坂神社、河辺の森駅、奥石神社を選定しました。

調査地点の選定は表 11-10-3 に、調査地点は表 11-10-4 に、調査地点及び景観資源の位置図は図 11-10-1 に示すとおりです。

表 11-10-3 調査地点の選定

番号	眺望点	対象道路事業実施区域までの距離	対象道路等の可視	対象道路等を含む眺望視野の中に視認できる景観資源	調査対象
①	彦根城	3km 以内	○	青竜山、湖東県立自然公園	●
②	佐和山城跡	3km 以内	○	青竜山、織山、箕作山、琵琶湖国定公園、湖東県立自然公園	●
③	大洞弁財天 長寿院	3km 以内	×	－	
④	太郎坊宮（阿賀神社）	3km 以内	×	－	
⑤	宇曾川ダム・宇曾川溪谷	3km 以遠	－	－	
⑥	山崎山	3km 以遠	－	－	
⑦	佐和山	3km 以内	×	－	
⑧	青竜山	3km 以内	○	荒神山、織山、琵琶湖、琵琶湖国定公園	●
⑨	荒神山	3km 以遠	－	－	
⑩	安土山	3km 以内	×	－	
⑪	織山	3km 以内	○	青竜山、湖東県立自然公園	●
⑫	箕作山	3km 以内	○	荒神山、織山、琵琶湖、琵琶湖国定公園	●
⑬	瓶割山	3km 以遠	－	－	
⑭	布施山	3km 以遠	－	－	
⑮	雪野山	3km 以遠	－	－	
⑯	松原湖橋※	3km 以内	×	－	
⑰	矢倉川橋※	3km 以内	×	－	
⑱	古沢跨線橋※	3km 以内	×	－	
⑲	彦根駅※	3km 以内	×	－	
⑳	天寧寺※	3km 以内	×	－	
㉑	彦根 IC※	3km 以内	×	－	
㉒	上芹橋※	3km 以内	×	－	
㉓	芹橋※	3km 以内	×	－	
㉔	下芹橋※	3km 以内	×	－	
㉕	正楽寺山※	3km 以内	○	荒神山、琵琶湖、琵琶湖国定公園	●
㉖	近江鉄道愛知川橋梁・みゆき公園	3km 以内	×	－	
㉗	猪子山	3km 以遠	－	－	
㉘	万葉の森 船岡山	3km 以内	×	－	

注 1) 対象道路等の可視の記号は、以下のとおりです。

○：眺望点から対象道路等を視認できる。

×

－：眺望点から対象道路事業実施区域までの距離が 3km 以上離れており、対象道路が視認できない、又は対象道路が視認できるが対象道路を含む眺望視野の中に景観資源が存在しない。

注 2) 対象道路等を含む眺望視野の中に視認できる景観資源の「－」は、対象道路等の可視が「×」又は「－」であり、対象道路等を含む眺望視野の中に景観資源が視認できないことを示す。

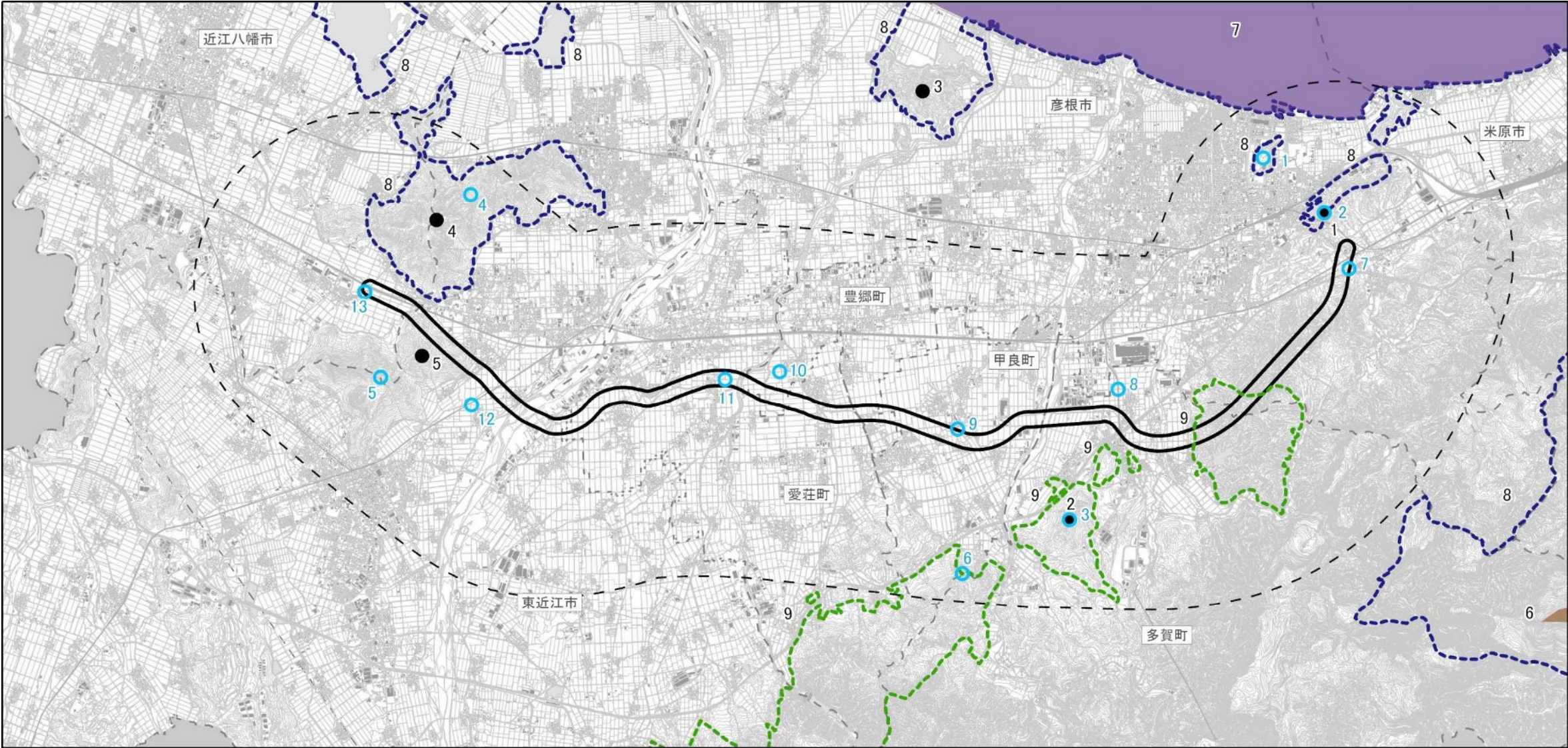
注 3) 調査対象の「●」は、眺望点からの可視領域に対象道路等が存在し、かつ、対象道路を含む眺望視野の中に景観資源が存在するため、調査地点として選定した眺望点を示す。

※)聞き取り調査により追加した地点

表 11-10-4 調査地点

区分	番号	眺望点	景観資源
主要な眺望点	1	彦根城	青竜山、湖東県立自然公園
	2	佐和山城跡	青竜山、織山、箕作山、琵琶湖国定公園、湖東県立自然公園
	3	青竜山	荒神山、織山、琵琶湖、琵琶湖国定公園
	4	織山	青竜山、湖東県立自然公園
	5	箕作山	荒神山、織山、琵琶湖、琵琶湖国定公園
	6	正楽寺山	荒神山、琵琶湖、琵琶湖国定公園
主要な眺望点 (身近な自然 景観)	7	鳥居本宿道標	耕作地、佐和山、琵琶湖国定公園
	8	近江鉄道踏切	耕作地、青竜山、湖東県立自然公園
	9	甲良町公民館	耕作地、湖東県立自然公園
	10	吉田草の根広場	耕作地、湖東県立自然公園
	11	八坂神社	耕作地、青竜山、荒神山、霊仙山、琵琶湖国定公園
	12	河辺の森駅	耕作地、織山、箕作山、琵琶湖国定公園
	13	奥石神社	耕作地、織山、箕作山、琵琶湖国定公園





凡 例

記号	区分	番号	眺望点
○	主要な眺望点	1	彦根城
		2	佐和山城跡
		3	青竜山
		4	織山
		5	箕作山
		6	正楽寺山
	主要な眺望点 (身近な自然景観)	7	鳥居本宿道標
		8	近江鉄道踏切
		9	甲良町公民館
		10	吉田草の根広場
		11	八坂神社
		12	河辺の森駅
		13	奥石神社

記号	番号	景観資源
●	1	佐和山
	2	青竜山
	3	荒神山
	4	織山
	5	箕作山
■	6	霊仙山
■	7	琵琶湖
■	8	琵琶湖国定公園
■	9	湖東県立自然公園

凡 例	
○	都市計画対象道路事業実施区域
○	調査地域

S = 1 : 100,000

0 0.5 1 2 3 km



図 11-10-1 調査地点及び景観資源の位置図

### (5) 調査期間等

現地調査の期間等は、主要な眺望点の利用状況、景観資源の自然特性を考慮し、主要な眺望景観及び身近な自然景観が当該地域において代表的なものとなる期間、時期及び時間帯とし、季節的な眺望の変化を把握するため四季を基本としました。

調査期間等は表 11-10-5 に示すとおりです。

表 11-10-5 調査期間等

区分	時期	調査実施日
主要な眺望景観	秋季	令和元年 11 月 15 日（金）～16 日（土）
	冬季	令和 2 年 2 月 24 日（月・祝）
	春季	令和 2 年 4 月 3 日（金）～4 日（土）、令和 3 年 4 月 2 日（金）
	夏季	令和 2 年 8 月 6 日（木）
主要な眺望景観 （身近な自然景観）	秋季	令和 3 年 11 月 15 日（月）
	冬季	令和 4 年 2 月 16 日（水）、令和 4 年 3 月 4 日（金）
	春季	令和 4 年 4 月 7 日（木）
	夏季	令和 3 年 8 月 30 日（月）、令和 4 年 7 月 13 日（水）

## 1.2 調査の結果

### (1) 主要な眺望点の状況

主要な眺望点の状況の調査結果は表 11-10-6 に示すとおりです。

表 11-10-6 主要な眺望点の状況の調査結果

区分	番号	眺望点	標高 (T. P. )	面積	利用時期・時間帯
主 要 な 眺 望 点	1	彦根城	約 133m	約 500, 000 m <sup>2</sup>	年中・8 : 30～17 : 00
	2	佐和山城跡	232. 6m	－	年中・終日
	3	青竜山	333. 3m	－	年中・終日
	4	織山	約 221m	－	年中・終日
	5	箕作山	372m	－	年中・終日
	6	正楽寺山	約 306m	－	年中・終日
主 要 な 眺 望 点 ( 身 近 な 自 然 景 観 )	7	鳥居本宿道標	約 102m	－	年中・終日
	8	近江鉄道踏切	約 115m	－	年中・終日
	9	甲良町公民館	約 120m	1, 166. 09 m <sup>2</sup>	年中・終日
	10	吉田草の根広場	約 100m	－	年中・終日
	11	八坂神社	約 103m	－	年中・終日
	12	河辺の森駅	約 118m	－	年中・終日
	13	奥石神社	約 104m	－	年中・終日

注 1) T. P. とは、東京湾平均海面からの高さを示す。東京湾平均海面とは陸地の水位標高の基準面を示す。

注 2) 特定の位置の標高、面積の算定が困難な地点については「－」と表記した。

出典：1 「国宝彦根城」(令和 5 年 4 月現在、彦根城運営管理センターHP)

2 「甲良町公民館」(令和 5 年 4 月現在、甲良町 HP)



## (2) 景観資源の状況

主要な眺望点から対象道路等を含む眺望視野の中に視認できる景観資源の状況は表 11-10-7 に示すとおりです。また、その他に身近な自然景観を形成する景観資源として、「耕作地」があります。

表 11-10-7 景観資源の状況の調査結果

番号	景観資源	分類	標高 (T. P.)	面積	自然特性等	資料
1	佐和山	非火山性孤立峰	232.6m	-	佐和山城を構えていたといわれる山である。見どころとなる時期は年中。	1
2	青竜山		333.3m	-	山麓には胡宮神社があり、巨石は信仰の対象とされていた。見どころとなる時期は年中。	2
3	荒神山		284m	-	山裾には彦根梨の産地や曽根沼緑地公園が広がっている。見どころとなる時期は年中。	1
4	織山		432.6m	-	山容が絹で覆ったようにゆったりと見えることから、織という名が付けられた。見どころとなる時期は年中。	3
5	箕作山		372m	-	湖東流紋岩の巨岩からなる箕作山地にある山のひとつである。見どころとなる時期は年中。	4
6	霊仙山	カルスト地形	1,083.5m	-	石灰岩のカルスト地形であり、カレンフェルトやドリーネ等の地形を見ることができる。見どころとなる時期は年中。	4
7	琵琶湖	湖沼	84.371m	669.26km <sup>2</sup>	湖岸の風景も場所によって違い、東岸には長大な砂浜に波が打ち寄せ、南部には街が湖に迫る風景がみられる。見どころとなる時期は年中。	5, 6
8	琵琶湖 国定公園	国定公園・ 県立自然公園	-	976.01km <sup>2</sup>	日本最大の淡水湖の風景、近江八景をみることができる。見どころとなる時期は年中。	7
9	湖東県立 自然公園		-	43.67km <sup>2</sup>	芹川、犬上川、宇曽川の溪流美と歴史を持つ遺跡が同時に楽しめ、昔をしのぶことができる自然公園である。見どころとなる時期は年中。	2

注 1) T. P. とは、東京湾平均海面からの高さを示す。東京湾平均海面とは陸地の水位標高の基準面を示す。

注 2) 特定の位置の標高、面積の算定が困難な地点については「-」と表記した。

出典：1 「彦根八景」(令和 5 年 4 月現在、彦根市 HP)

2 「滋賀・びわ湖観光情報」(令和 4 年 4 月時点、令和 5 年 4 月現在、公益社団法人びわこビジターズビューロー HP)

3 「ここに残る滋賀の風景」(令和 5 年 4 月現在、滋賀県 HP)

4 「滋賀の山ガイド「トレッキングの魅力と安全『滋賀の山を歩こう』」」(令和 5 年 4 月現在、滋賀県 HP)

5 「琵琶湖の概要」(令和 5 年 4 月現在、滋賀県 HP)

6 「びわ湖を学ぼう」(平成 30 年 12 月、滋賀県琵琶湖環境部琵琶湖保全再生課)

7 「国定公園の概要」(令和 5 年 4 月現在、環境省 HP)

## (3) 主要な眺望景観の状況

主要な眺望景観の状況の調査結果は表 11-10-8 に示すとおりです。

表 11-10-8(1) 主要な眺望景観の状況の調査結果（彦根城）




主要な眺望点	彦根城	
景観資源を眺望する景観の状況	景観資源として、青竜山、湖東県立自然公園を視認することができる。	<div></div> <div>写真撮影位置及び方向</div>
秋季（令和元年 11 月 15 日（金））		
冬季（令和 2 年 2 月 24 日（月・祝））		
春季（令和 3 年 4 月 2 日（金））		
夏季（令和 2 年 8 月 6 日（木））		



表 11-10-8(2) 主要な眺望景観の状況の調査結果（佐和山城跡）






主要な眺望点	佐和山城跡	<div></div> <p>写真撮影位置及び方向</p>
景観資源を眺望する景観の状況	景観資源として、青竜山、織山、箕作山、琵琶湖国立公園、湖東県立自然公園を視認することができる。	
秋季（令和元年 11 月 15 日（金））		
冬季（令和 2 年 2 月 24 日（月・祝））		
春季（令和 2 年 4 月 4 日（土））		
夏季（令和 2 年 8 月 6 日（木））		



表 11-10-8(3) 主要な眺望景観の状況の調査結果（青竜山）

主要な眺望点	青竜山	<div><div><div>甲良町</div><div>多賀町</div><div>愛荘町</div></div><div><table><tr><th>記号</th><th>名称</th></tr><tr><td></td><td>眺望点と視野方向</td></tr><tr><td></td><td>事業実施区域</td></tr></table></div><div></div><div>写真撮影位置及び方向</div></div>	記号	名称		眺望点と視野方向		事業実施区域
記号	名称							
	眺望点と視野方向							
	事業実施区域							
景観資源を眺望する 景観の状況	景観資源として、荒神山、繖山、琵琶湖、琵琶湖国定公園を視認することができる。							
秋季（令和元年 11 月 15 日（金））								
冬季（令和 2 年 2 月 24 日（月・祝））								
春季（令和 2 年 4 月 3 日（金））								
夏季（令和 2 年 8 月 6 日（木））								



表 11-10-8(4) 主要な眺望景観の状況の調査結果（繖山）




主要な眺望点	繖山	
景観資源を眺望する景観の状況	景観資源として、青竜山、湖東県立自然公園を視認することができる。	<div></div> <p>写真撮影位置及び方向</p>
秋季（令和元年 11 月 16 日（土））		
冬季（令和 2 年 2 月 24 日（月・祝））		
春季（令和 2 年 4 月 4 日（土））		
夏季（令和 2 年 8 月 6 日（木））		



表 11-10-8 (5) 主要な眺望景観の状況の調査結果（箕作山）

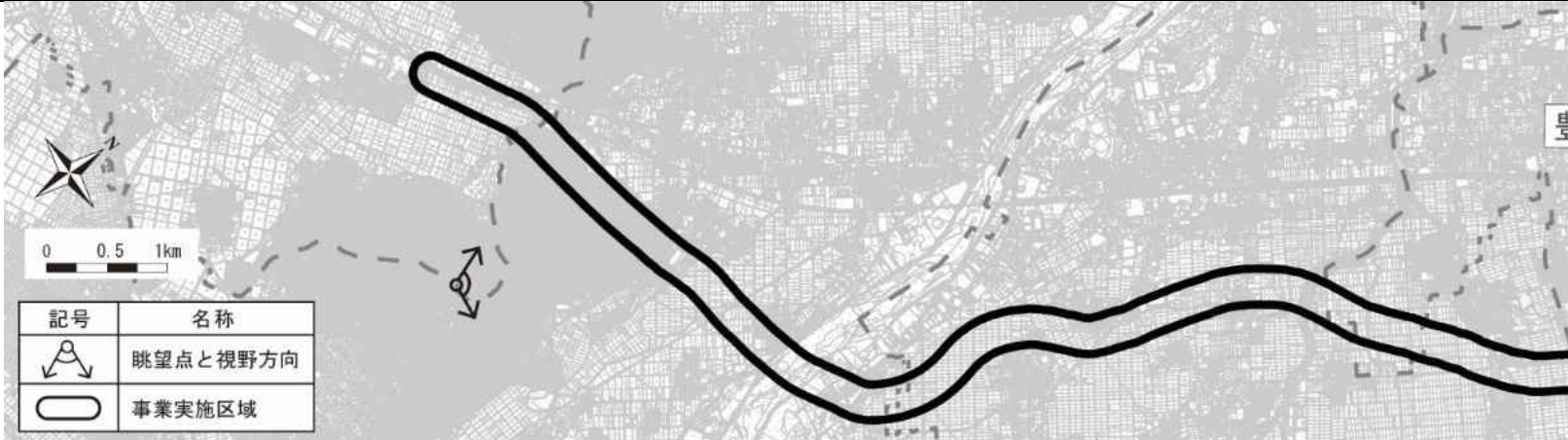










主要な眺望点	箕作山	 <table><tr><th>記号</th><th>名称</th></tr><tr><td></td><td>眺望点と視野方向</td></tr><tr><td></td><td>事業実施区域</td></tr></table> <p>写真撮影位置及び方向</p>	記号	名称		眺望点と視野方向		事業実施区域
記号	名称							
	眺望点と視野方向							
	事業実施区域							
景観資源を眺望する景観の状況	景観資源として、荒神山、織山、琵琶湖、琵琶湖国定公園を視認することができる。							
秋季（令和元年 11 月 15 日（金））								
								
冬季（令和 2 年 2 月 24 日（月・祝））								
								
春季（令和 2 年 4 月 4 日（土））								
								
夏季（令和 2 年 8 月 6 日（木））								
								



表 11-10-8(6) 主要な眺望景観の状況の調査結果（正楽寺山）

主要な眺望点	正楽寺山	<div><p>写真撮影位置及び方向</p></div>
景観資源を眺望する景観の状況	景観資源として、荒神山、琵琶湖、琵琶湖国定公園を視認することができる。	
秋季（令和元年 11 月 15 日（金））		
		
冬季（令和 2 年 2 月 24 日（月・祝））		
		
春季（令和 2 年 4 月 4 日（土））		
		
夏季（令和 2 年 8 月 6 日（木））		
		



表 11-10-8(7) 主要な眺望景観（身近な自然景観）の状況の調査結果（鳥居本宿道標）

主要な眺望点	鳥居本宿道標	<div><p>写真撮影位置及び方向</p></div>
景観資源を眺望する景観の状況	景観資源の佐和山、琵琶湖国定公園の他、身近な景観資源として耕作地を視認することができる。	
夏季（令和3年8月30日（月））		
秋季（令和3年11月15日（月））		
冬季（令和4年2月16日（水））		
春季（令和4年4月7日（木））		



表 11-10-8(8) 主要な眺望景観（身近な自然景観）の状況の調査結果（近江鉄道踏切）

主要な眺望点	近江鉄道踏切	<div><div></div><div><div><div>甲良町</div><div>愛荘町</div><div>多賀町</div></div><div><div><div>00.51km</div><div></div></div><div><div></div><div></div></div><div><div>記号</div><div>名称</div></div><div><div><div></div></div><div>眺望点と視野方向</div></div><div><div><div></div></div><div>事業実施区域</div></div></div><div>写真撮影位置及び方向</div></div></div>
景観資源を眺望する景観の状況	景観資源の青竜山、湖東県立自然公園の他、身近な景観資源として耕作地を視認することができる。	
夏季（令和3年8月30日（月））	<div></div>	
秋季（令和3年11月15日（月））	<div></div>	
冬季（令和4年3月4日（金））	<div></div>	
春季（令和4年4月7日（木））	<div></div>	



表 11-10-8 (9) 主要な眺望景観（身近な自然景観）の状況の調査結果（甲良町公民館）



主要な眺望点	甲良町公民館	<div><table><tr><th>記号</th><th>名称</th></tr><tr><td></td><td>眺望点と視野方向</td></tr><tr><td></td><td>事業実施区域</td></tr></table><p>愛荘町</p><p>写真撮影位置及び方向</p></div>	記号	名称		眺望点と視野方向		事業実施区域
記号	名称							
	眺望点と視野方向							
	事業実施区域							
景観資源を眺望する景観の状況	景観資源の湖東県立自然公園の他、身近な景観資源として耕作地を視認することができる。							
夏季（令和3年8月30日（月））								
秋季（令和3年11月15日（月））								
冬季（令和4年2月16日（水））								
春季（令和4年4月7日（木））								



表 11-10-8 (10) 主要な眺望景観（身近な自然景観）の状況の調査結果（吉田草の根広場）

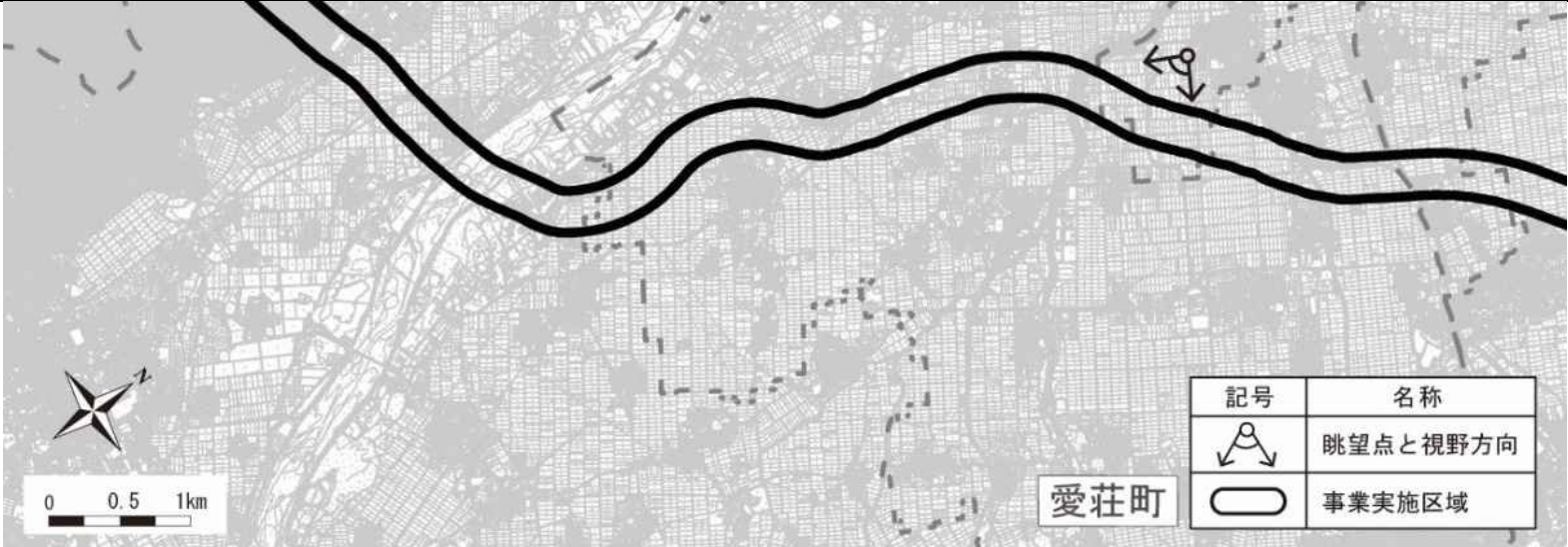




主要な眺望点	吉田草の根広場	<div><p>写真撮影位置及び方向</p></div>
景観資源を眺望する景観の状況	景観資源の湖東県立自然公園の他、身近な景観資源として耕作地を視認することができる。	
夏季（令和3年8月30日（月））		
秋季（令和3年11月15日（月））		
冬季（令和4年2月16日（水））		
春季（令和4年4月7日（木））		



表 11-10-8(11) 主要な眺望景観（身近な自然景観）の状況の調査結果（八坂神社）



主要な眺望点	八坂神社	<div><p>写真撮影位置及び方向</p></div>
景観資源を眺望する景観の状況	景観資源の青竜山、荒神山、霊仙山、琵琶湖国定公園の他、身近な景観資源として耕作地を視認することができる。	
夏季（令和3年8月30日（月））		
秋季（令和3年11月15日（月））		
冬季（令和4年2月16日（水））		
春季（令和4年4月7日（木））		



表 11-10-8(12) 主要な眺望景観（身近な自然景観）の状況の調査結果（河辺の森駅）

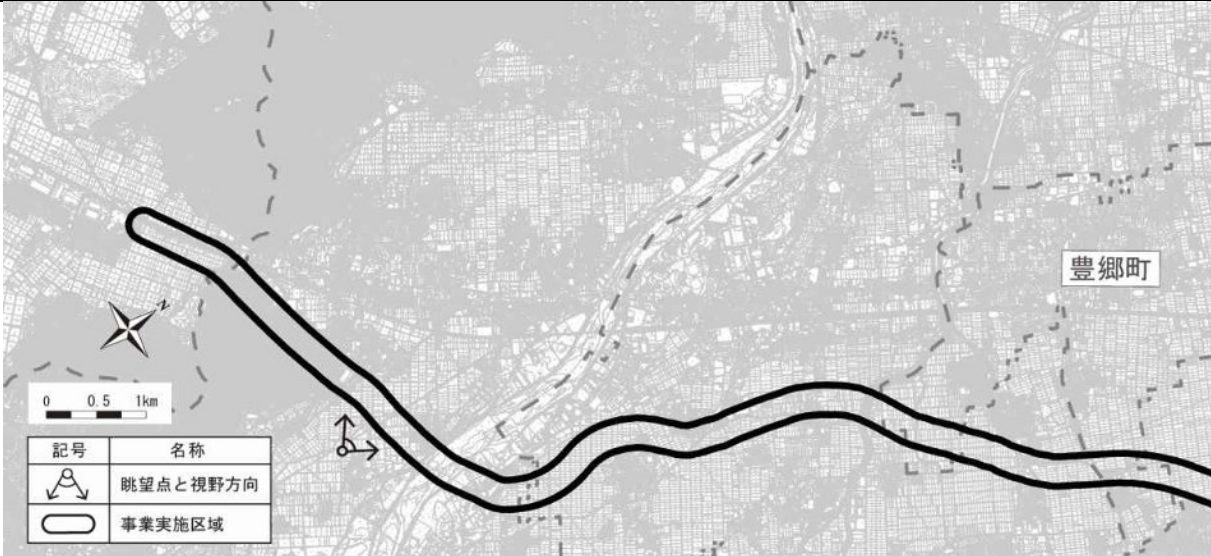








主要な眺望点	河辺の森駅	 <p>豊郷町</p> <p>0 0.5 1km</p> <table><tr><th>記号</th><th>名称</th></tr><tr><td></td><td>眺望点と視野方向</td></tr><tr><td></td><td>事業実施区域</td></tr></table> <p>写真撮影位置及び方向</p>	記号	名称		眺望点と視野方向		事業実施区域
記号	名称							
	眺望点と視野方向							
	事業実施区域							
景観資源を眺望する景観の状況	景観資源の織山、箕作山、琵琶湖国定公園の他、身近な景観資源として耕作地を視認することができる。							
夏季（令和4年7月13日（水））								
秋季（令和3年11月15日（月））								
冬季（令和4年2月16日（水））								
春季（令和4年4月7日（木））								



表 11-10-8(13) 主要な眺望景観（身近な自然景観）の状況の調査結果（奥石神社）

主要な眺望点	奥石神社	 <p>豊郷町</p> <p>0 0.5 1km</p> <table border="1"><thead><tr><th>記号</th><th>名称</th></tr></thead><tbody><tr><td></td><td>眺望点と視野方向</td></tr><tr><td></td><td>事業実施区域</td></tr></tbody></table> <p>写真撮影位置及び方向</p>	記号	名称		眺望点と視野方向		事業実施区域
記号	名称							
	眺望点と視野方向							
	事業実施区域							
景観資源を眺望する景観の状況	景観資源の徹山、箕作山、琵琶湖国定公園の他、身近な景観資源として耕作地を視認することができる。							
夏季（令和3年8月30日（月））								
秋季（令和3年11月15日（月））								
冬季（令和4年2月16日（水））								
春季（令和4年4月7日（木））	