

計画図 (1)




S=1:2500

都市計画道路 3・3・1 彦根長浜幹線
変更前:延長8180m 4車線 幅員20.0m~61.0m
変更後:延長2530m 4車線 幅員21.0m~57.0m
変更区間

3・4・22 (都)大藪多賀線

彦根市

多賀町

凡 例	
	既決定
	変更 (廃止区域)
	変更 (新規区域)

計画図 (2)

S=1:2500

都市計画道路 3・3・1 彦根長浜幹線
変更前:延長8,180m 4車線 幅員20.0m~61.0m
変更後:延長2,530m 4車線 幅員21.0m~57.0m
変更区間

一級河川 芹川

一級河川 芹川

彦根市

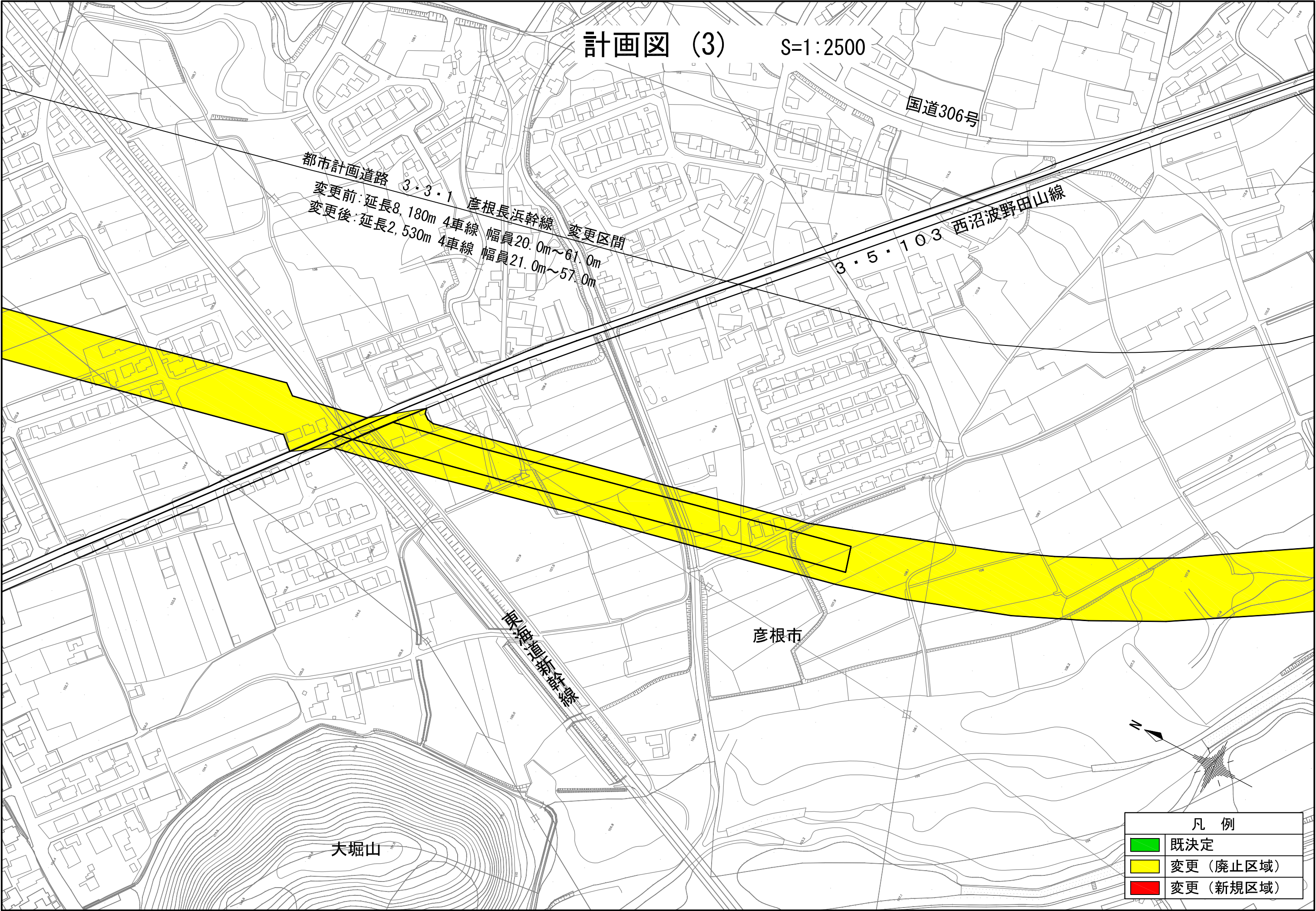
多賀町



凡 例	
	既決定
	変更 (廃止区域)
	変更 (新規区域)

計画図 (3)

S=1:2500



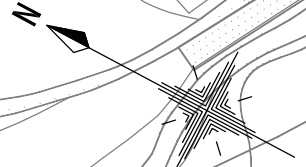
都市計画道路 3・3・1 彦根長浜幹線
変更前: 延長8,180m 4車線 幅員20.0m~61.0m
変更後: 延長2,530m 4車線 幅員21.0m~57.0m
変更区間

3・5・103 西沼波野田山線

彦根長浜幹線

彦根市

大堀山



凡 例	
	既決定
	変更 (廃止区域)
	変更 (新規区域)

彦根インターチェンジ

計画図 (4)

S=1:2500

国道306号




国道306号

東境調整幹線

都市計画道路 3・3・1 彦根長浜幹線 変更区間
変更前 延長8180m 4車線 幅員20.0m~61.0m
変更後 延長2,530m 4車線 幅員21.0m~57.0m

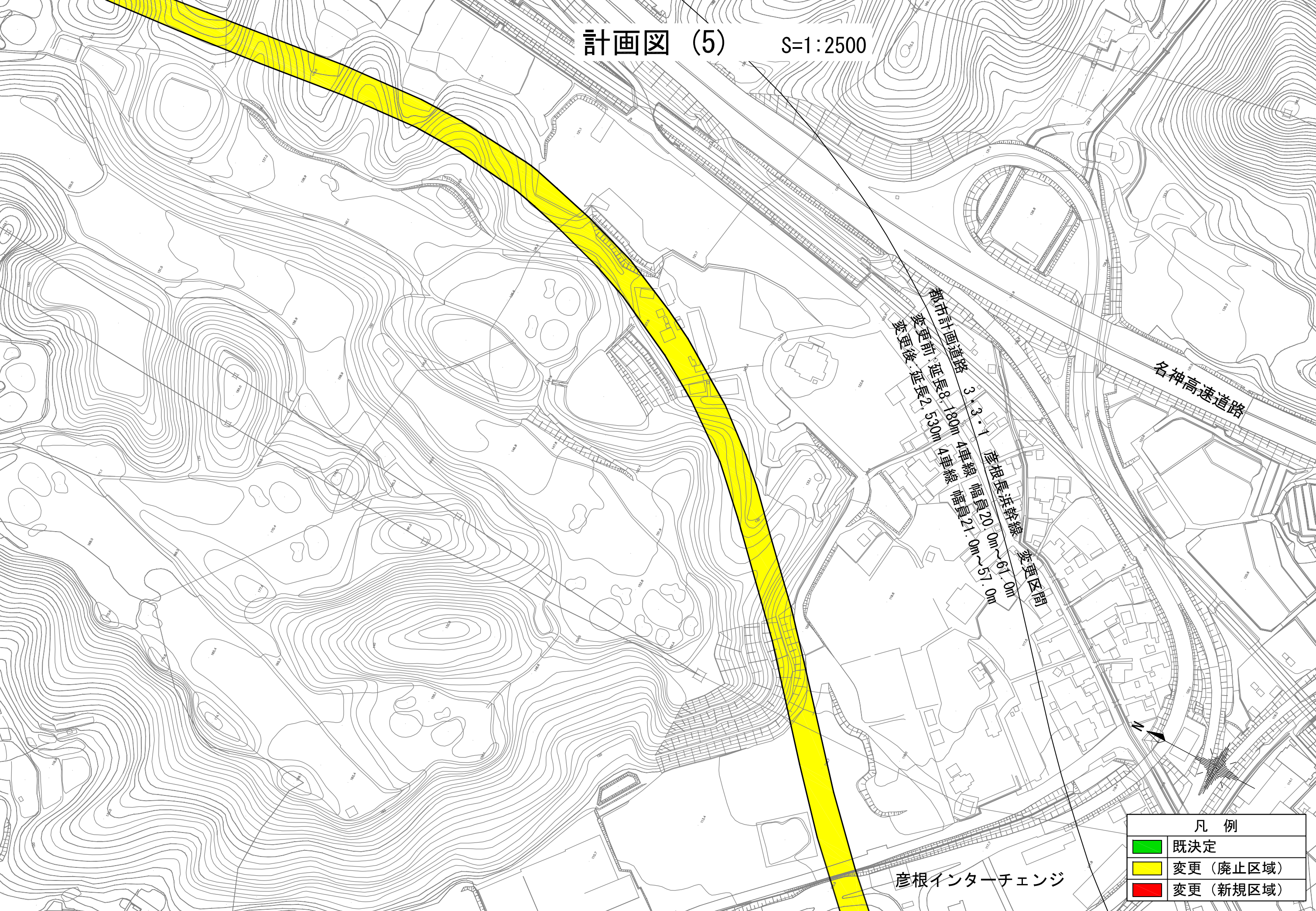
彦根市

凡 例

	既決定
	変更 (廃止区域)
	変更 (新規区域)

計画図 (5)

S=1:2500



都市計画道路 3.3.1 彦根長浜幹線 変更区間
変更前 延長8.180m 4車線 幅員20.0m~61.0m
変更後 延長2.530m 4車線 幅員21.0m~51.0m

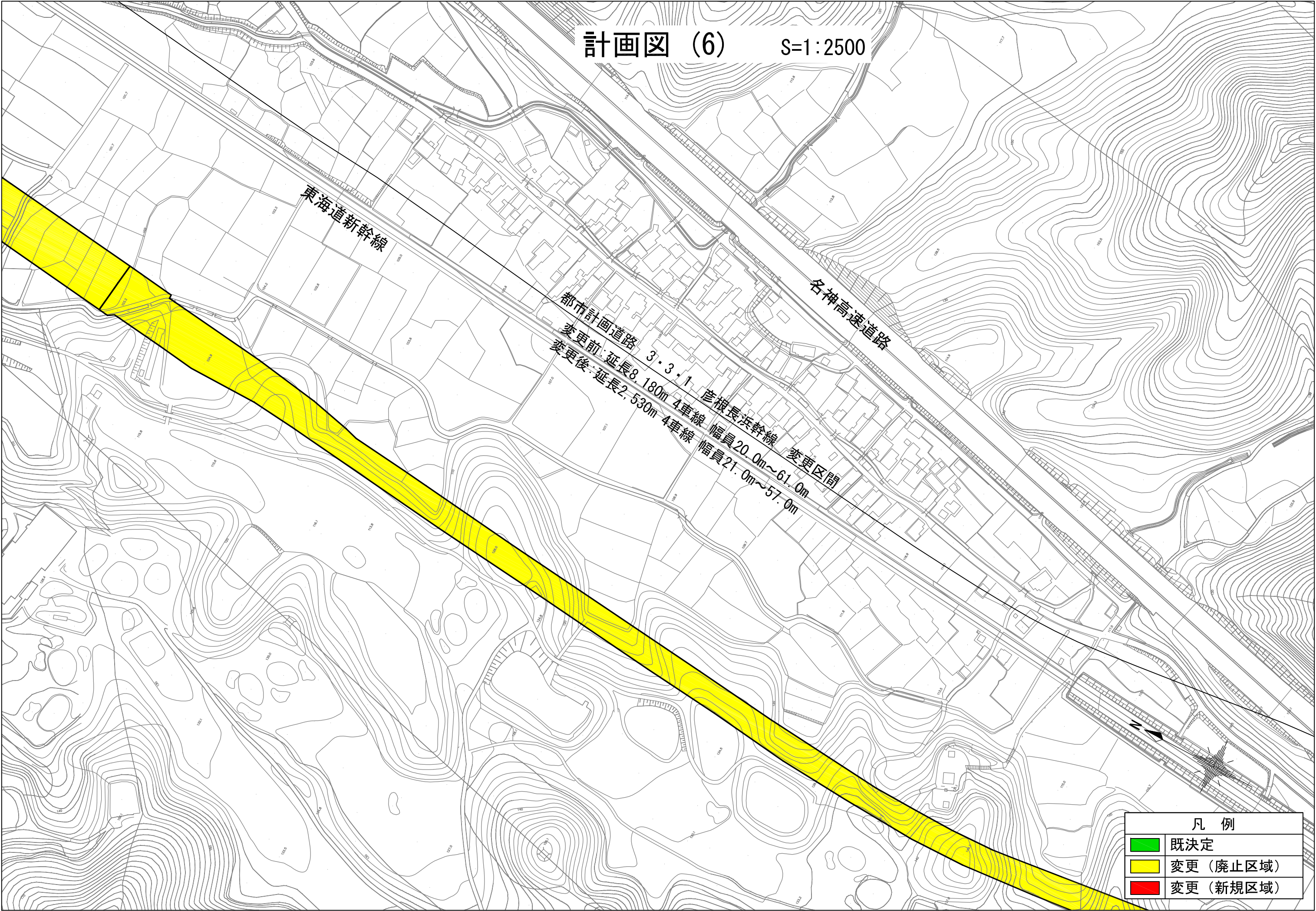
各神高速道路

彦根インターチェンジ



凡 例	
	既決定
	変更 (廃止区域)
	変更 (新規区域)

計画図 (6) S=1:2500



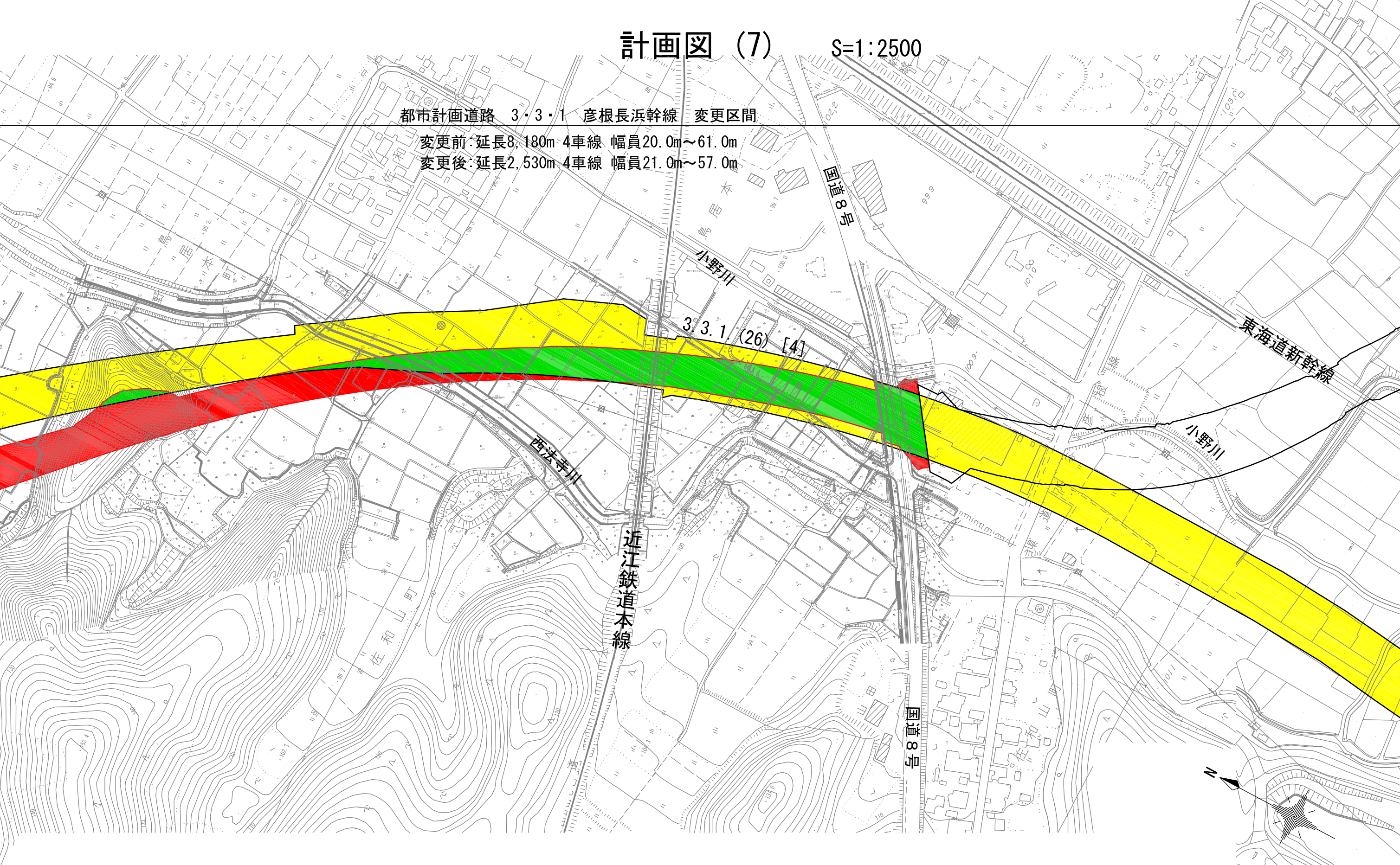
計画図 (7)




S=1:2500

都市計画道路 3・3・1 彦根長浜幹線 変更区間

変更前:延長8,180m 4車線 幅員20.0m~61.0m

変更後:延長2,530m 4車線 幅員21.0m~57.0m



凡 例	
	既決定
	変更 (廃止区域)
	変更 (新規区域)

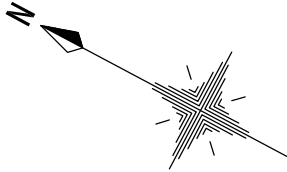
計画図 (8)

S=1:2500

都市計画道路 3・3・1 彦根長浜幹線 変更区間

変更前:延長8,180m 4車線 幅員20.0m~61.0m




変更後:延長2,530m 4車線 幅員21.0m~57.0m



3・3・1 (26) [4]

小野川

滋賀県北部流域下水道事務所
東北部浄化センター

凡 例	
	既決定
	変更 (廃止区域)
	変更 (新規区域)

計画図 (9) S=1:2500

都市計画道路 3・3・1 彦根長浜幹線 変更区間

変更前:延長8,180m 4車線 幅員20.0m~61.0m

変更後:延長2,530m 4車線 幅員21.0m~57.0m

