

# 基礎調査結果(未指定)

新規区域指定

土砂災害警戒区域

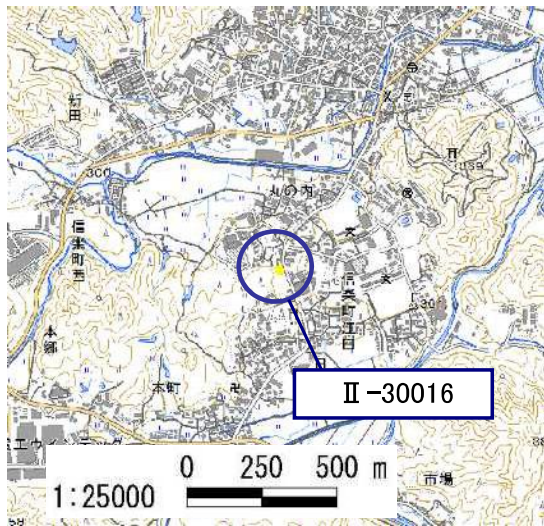
告示年月日 令和 年 月 日

告示番号 滋賀県告示第 号

様式 1

## 土砂災害警戒区域・土砂災害特別警戒区域 区域図

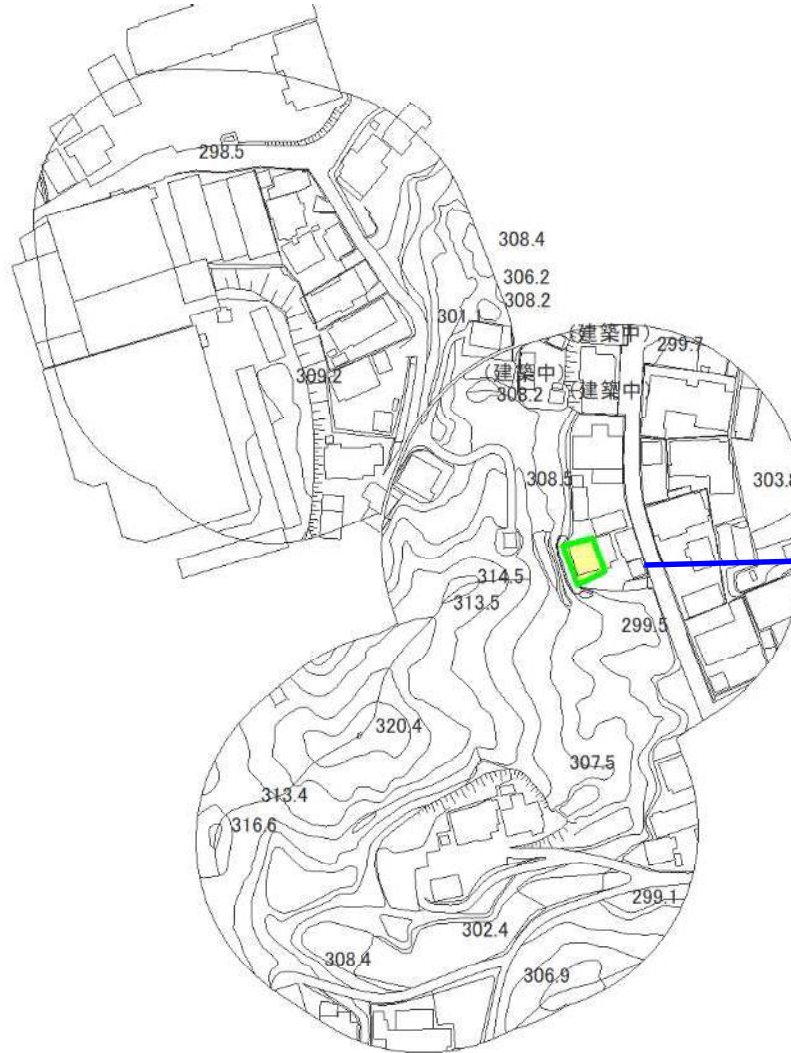
土砂災害警戒区域・土砂災害特別警戒区域 位置図



・測量法に基づく国土地理院長承認(複製)R6 JHf 176  
(本製品を複製する場合には、国土地理院の長の承認を得なければならない。)

自然現象の種類	急傾斜地の崩壊
区域番号	II-30016
区域の名称	江田(13)
区域の所在地	滋賀県甲賀市信楽町江田


土砂災害警戒区域	
土砂災害特別警戒区域	



県道信楽上野線

甲賀市

1:2,500



○ この区域図は、空中写真測量による地形図に、実測による区域図を投影したものであり、一部異なって見える場合があります。  
詳しくは、土木事務所にお尋ねください。

# 基礎調査結果(未指定)

新規区域指定

土砂災害警戒区域等設定図(オルソ画像)

様式 2

調書作成日

令和7年1月31日

箇所番号

II-30016

箇所名

江田(13)

所在地

滋賀県甲賀市信楽町江田

