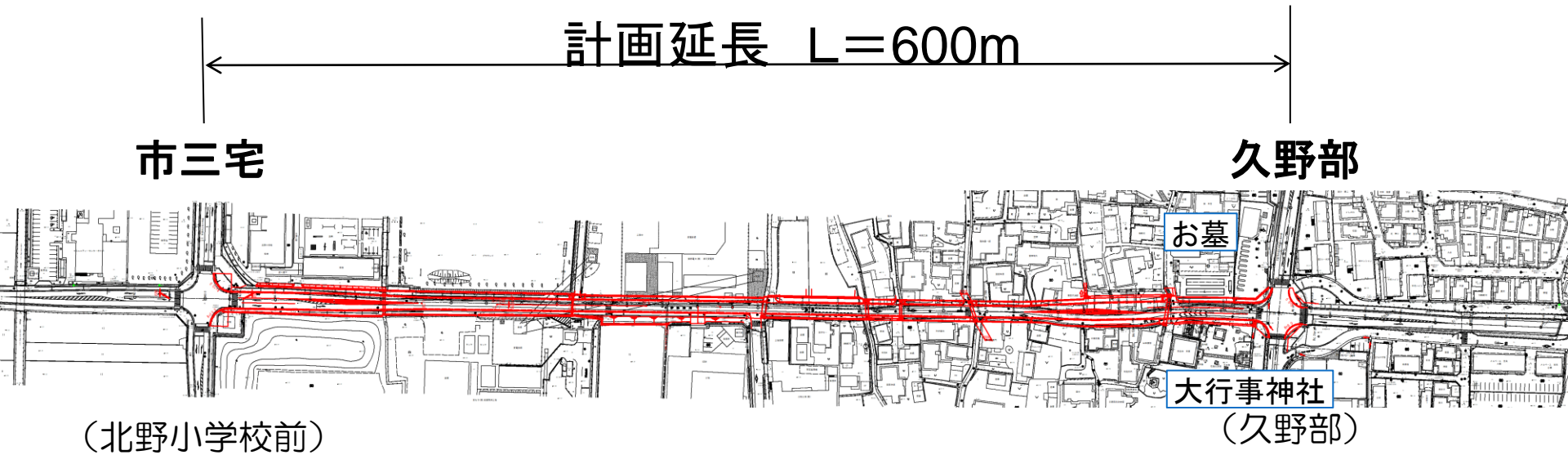


## 全体平面図

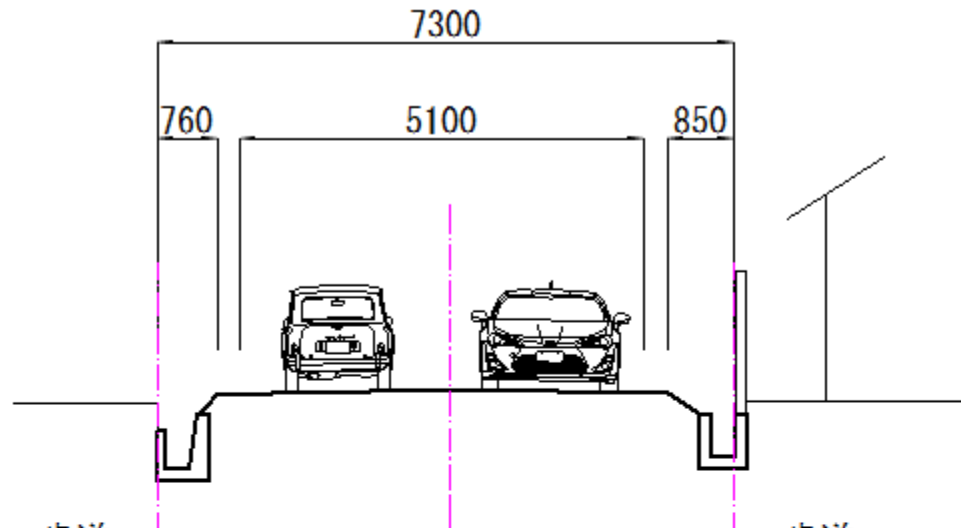


## 事業概要

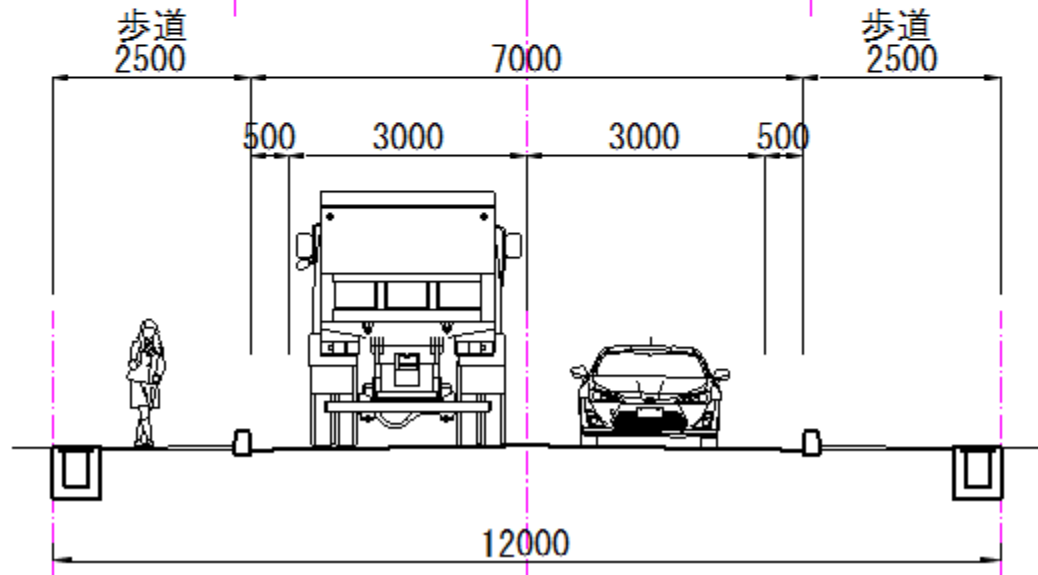
- 都市計画道路：W=12.0m（2車線両側歩道）
- 事業箇所：野洲市市三宅～久野部
- 事業目的：狭隘道路の解消および両側歩道の設置による交通安全の確保
- 施工延長：600m
- 事業着手：平成28年度～令和8年度  
令和6年、久野部交差点付近を工事しました。

## 横断図イメージ

【現況】



【整備後イメージ】



## 久野部交差点付近を整備しました



整備前



整備後