

土砂災害特別警戒区域

告示年月日	平成 30 年 3 月 30 日
告示番号	滋賀県告示第 154 号

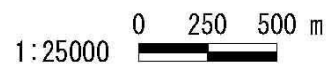
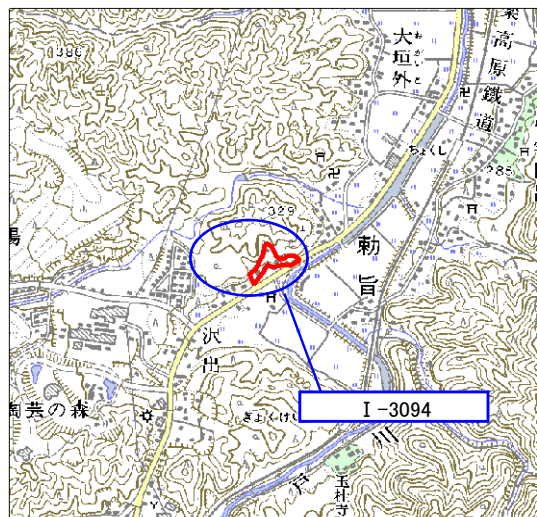
土砂災害警戒区域

告示年月日	平成 17 年 3 月 30 日
告示番号	滋賀県告示第 268 号

様式 23

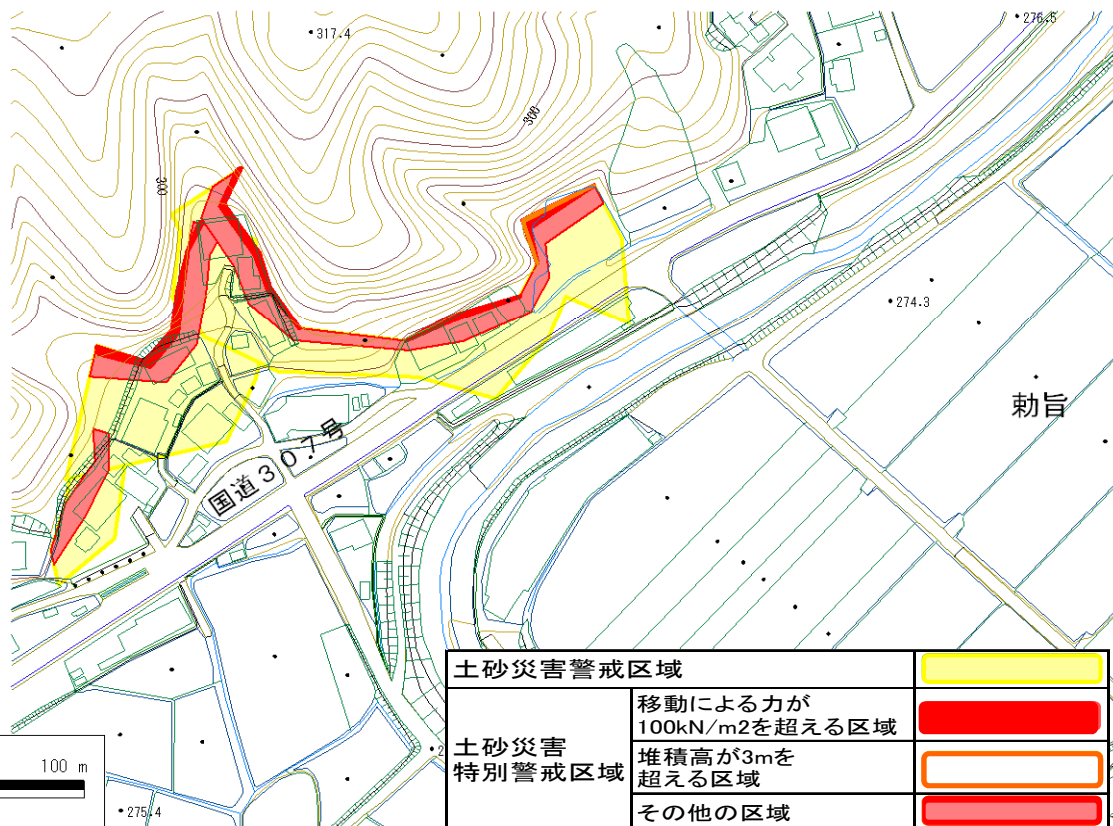
土砂災害警戒区域・土砂災害特別警戒区域 区域図

土砂災害警戒区域・土砂災害特別警戒区域 位置図



この地図は、国土地理院長の承認を得て、同院発行の数値地図 25000(地図画像)を複製したものである。(承認番号H16総復、第205号)

自然現象の種類	急傾斜地の崩壊
区域番号	I-3094
区域名	勅旨④
所在地	滋賀県甲賀市信楽町勅旨



土砂災害警戒区域		
土砂災害 特別警戒区域	移動による力が 100kN/m <sup>2</sup> を超える区域	
	堆積高が3mを 超える区域	
	その他の区域	

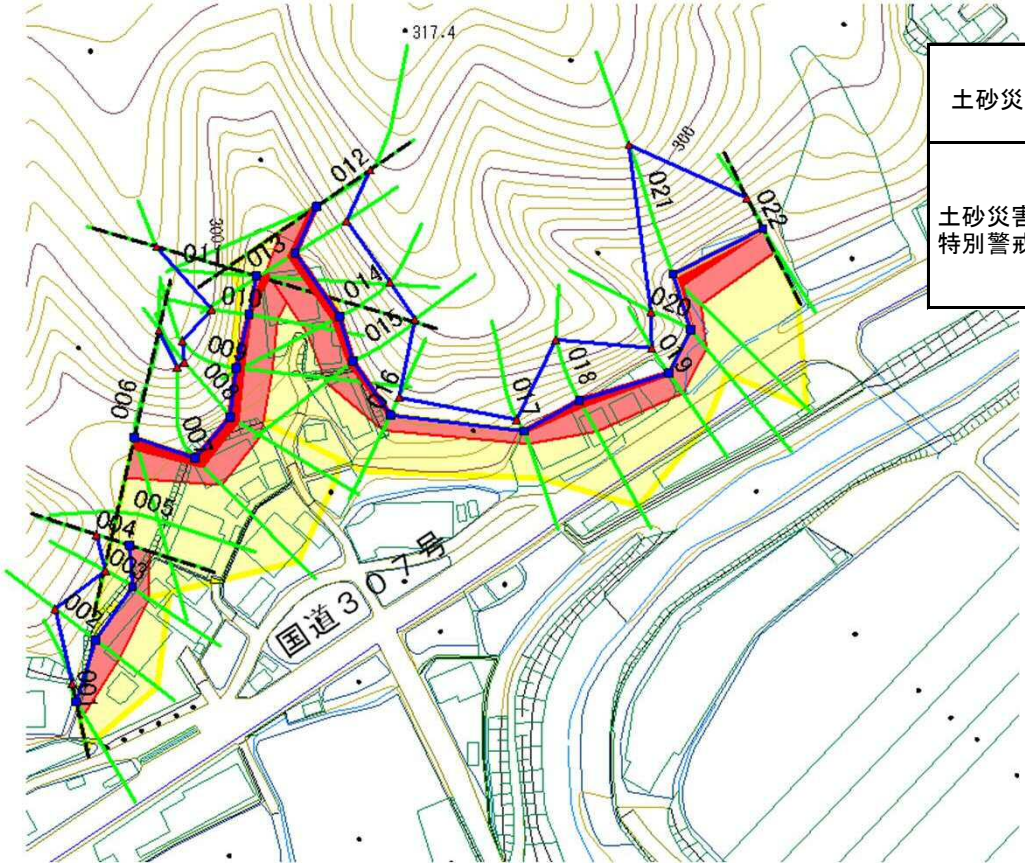
# 土砂災害警戒区域等設定図

様式 2-1

調査年月日 平成 16年 3月 10日

箇所番号 I-3094 箇所名 勅旨④ 所在地 滋賀県甲賀市信楽町勅旨

移動による力



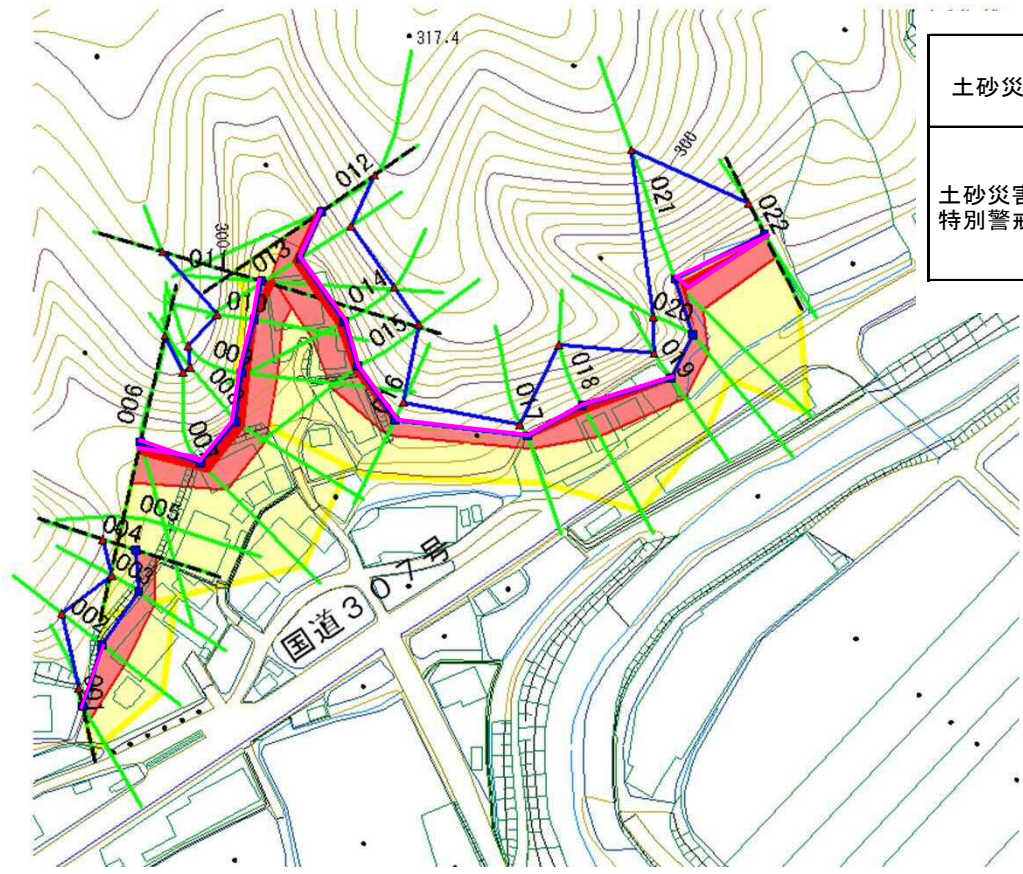
土砂災害警戒区域		移動による力の最大値 kn/m <sup>2</sup>	移動高 m
土砂災害 特別警戒区域	移動による力が 100kn/m <sup>2</sup> を越える区域	■	148.4 1.0
	その他の区域	■	99.8 1.0

# 土砂災害警戒区域等設定図

様式 2-2

調査年月日 平成 16年 3月 10日

箇所番号 I-3094 箇所名 勅旨④ 所在地 滋賀県甲賀市信楽町勅旨



堆積による力

土砂災害警戒区域		堆積による力の最大値: $\text{kn/m}^2$	堆積高 $\text{m}$
土砂災害特別警戒区域	堆積高が3mを越える区域		15.3 3.0
	その他の区域		13.9 2.8

土石等の堆積による力が構造物の耐力を上回る区域