

第19回湖北圏域水害・土砂災害に強い地域づくり協議会

令和5年大雨時の各市町対応状況

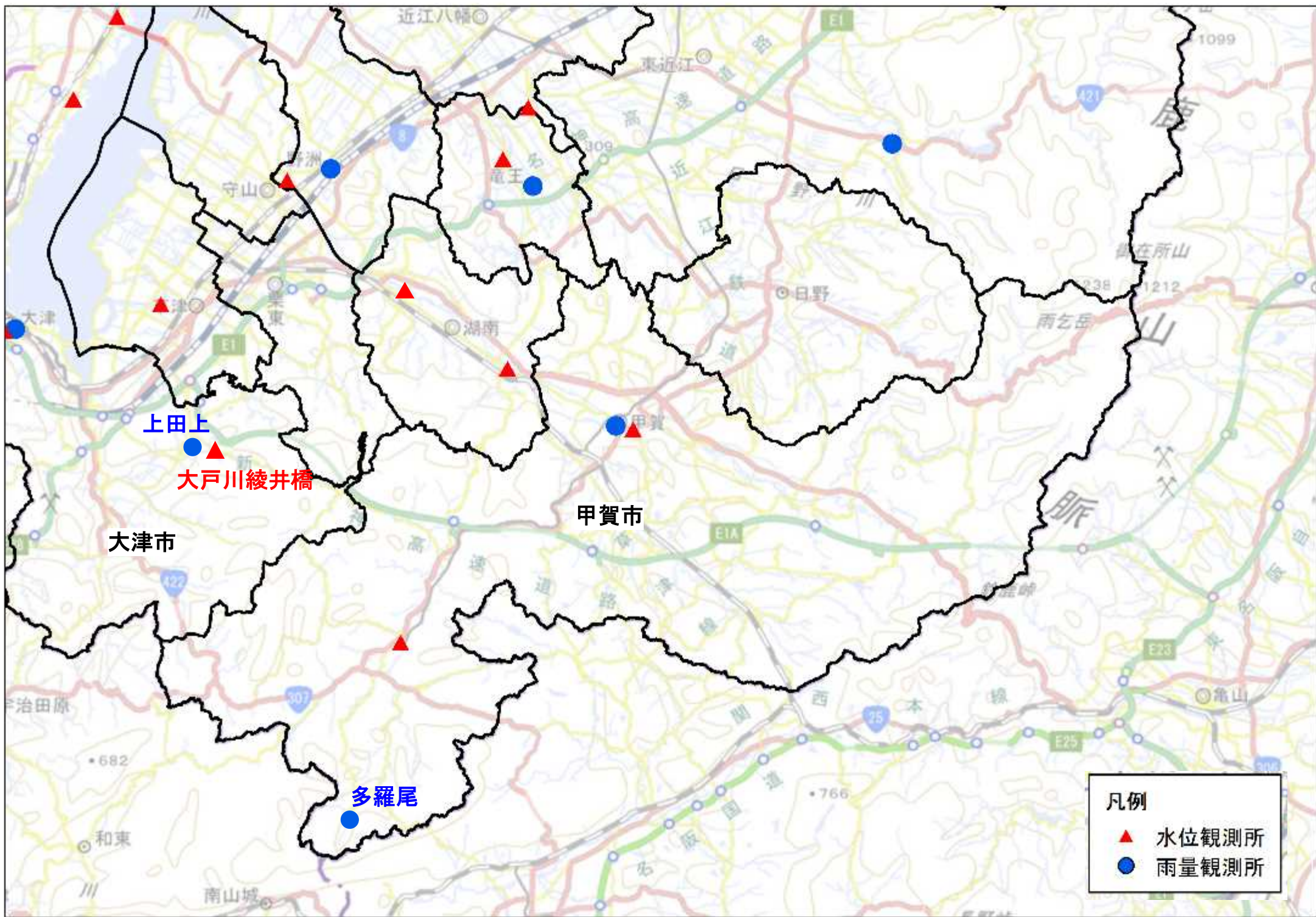
令和6年1月15日

目次

- ◆ 令和5年6月1日～3日大雨時の対応状況 3
(大津市、甲賀市、栗東市、野洲市、湖南市、近江八幡市、東近江市)
- ◆ 令和5年台風7号時(令和5年8月14日～16日)の対応状況 12
(19市町)

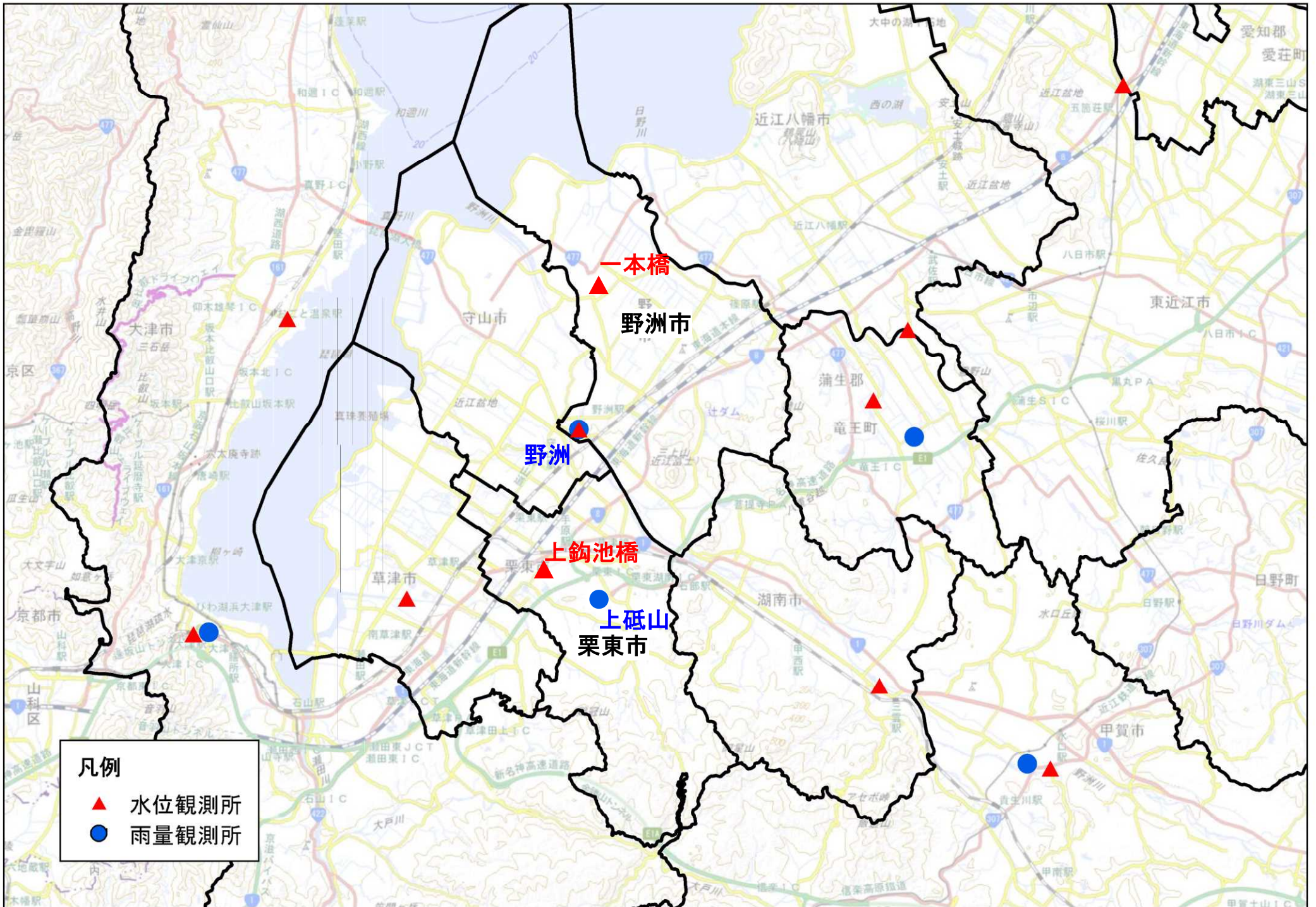
目次

- ◆ 令和5年6月1日～3日大雨時の対応状況 3
(大津市、甲賀市、栗東市、野洲市、湖南市、近江八幡市、東近江市)
- ◆ 令和5年台風7号時(令和5年8月14日～16日)の対応状況 12
(19市町)



令和5年6月1日～3日の大雨時の大津市・甲賀市の対応状況 (概要)

	大津市		甲賀市		関連情報			
	事象	背景等	事象	背景等	上田上 雨量	多羅尾 雨量	大戸川 綾井橋水位	土砂災害メッシュ情報
6月1日			14:00 危機管理次長級調整会議		時間雨量(mm/hr)	時間雨量(mm/hr)	水位(m)	大雨特別警報 警戒レベル5相当 土砂災害警戒情報 警戒レベル4相当 大雨警報 警戒レベル3相当 大雨注意報 警戒レベル2
12:00					0 5 10 15 20	0 5 10 15 20 25 30	0.0 0.5 1.0 1.5 2.0 2.5	
14:00			15:30 警戒体制(第一号体制) 配備		12:00	12:00	12:00	
16:00			17:30 警戒体制(第二号体制A) 配備	16:15 青土ダム警戒体制通知	13:00	13:00	13:00	
18:00					14:00	14:00	14:00	
20:00				21:00 市内アンダーパス8か所通行止め	15:00	15:00	15:00	
22:00					16:00	16:00	16:00	
6月2日					17:00	17:00	17:00	
0:00					18:00	18:00	18:00	降雨危険度 1kmメッシュ 2023/06/02 10:00
2:00					19:00	19:00	19:00	
4:00					20:00	20:00	20:00	
6:00	6:11 警戒体制	6:11 大津市全域大雨警報発表	12:00 危機管理次長級調整会議	6:11 大雨(土砂災害)警報発表	21:00	21:00	21:00	
8:00		11:01 大津市南部土砂災害警戒情報発表	12:15 早期開設の避難場所(全25か所)開設	9:27 洪水警報発表	22:00	22:00	22:00	
10:00	11:45 高齢者等避難発令(田上、上田上)	11:07 大津市南部洪水警報発表	10:00 国道477大河原～三重県境 通行止め		23:00	23:00	23:00	
12:00		11:45 避難所(田上小学校体育館、田上市民体育館、上田上市民センター、滋賀アリーナ)	13:30 高齢者等避難発令(甲賀市全域)		0:00	0:00	0:00	
14:00		14:00 第1回災害本部会議	17:15 警戒体制(準備体制)へ移行		1:00	1:00	1:00	
16:00	16:50 高齢者等避難解除(田上、上田上)	15:50 大津市南部土砂災害警戒情報解除	17:15 指定緊急避難場所(早期開設の避難場所(全25か所))閉鎖		2:00	2:00	2:00	
18:00		17:30 第2回災害本部会議			3:00	3:00	3:00	
20:00		18:26 大津市北部大雨警報解除			4:00	4:00	4:00	
22:00		18:26 大津市南部洪水警報解除			5:00	5:00	5:00	
6月3日					6:00	6:00	6:00	
0:00	0:22 警戒体制廃止	22:27 大津市南部大雨警報解除	4:15 警戒体制(準備体制)廃止	4:15 大雨(土砂災害)警報解除	7:00	7:00	7:00	
2:00				5:00 市内アンダーパス8か所通行止め解除	8:00	8:00	8:00	
4:00				10:00 国道477大河原～三重県境 通行止め解除	9:00	9:00	9:00	
6:00					10:00	10:00	10:00	
8:00					11:00	11:00	11:00	
10:00					12:00	12:00	12:00	
12:00					13:00	13:00	13:00	
14:00					14:00	14:00	14:00	
								降雨危険度 1kmメッシュ 2023/06/02 11:40
								降雨危険度 1kmメッシュ 2023/06/02 13:30
								降雨危険度 1kmメッシュ 2023/06/02 16:50
								降雨危険度 1kmメッシュ 2023/06/03 0:00



凡例

- ▲ 水位観測所
- 雨量観測所

令和5年6月1日～3日の大雨時の栗東市・野洲市の対応状況 (概要)

栗東市

野洲市

関連情報

事象

背景等

事象

背景等

上砥山 雨量

野洲 雨量

葉山川上鉤池橋水位

童子川一本橋水位

土砂災害メッシュ情報

6月1日

12:00

14:00

16:00

18:00

20:00

22:00

6月2日

0:00

2:00

4:00

6:00

8:00

10:00

12:00

14:00

16:00

18:00

20:00

22:00

6月3日

0:00

2:00

4:00

6:00

8:00

10:00

12:00

14:00

16:08 大雨注意報発表

6:11 災害警戒本部

6:11 大雨警報発表

6:11 警戒体制

6:11 大雨警報(土砂災)発表

6:11 警戒体制

12:30 災害対策本部

11:07 洪水警報発表

11:45 土砂災害警戒情報発表

14:30 高齢者等避難発令(金勝、治田東、栗山東)

15:50 土砂災害警戒情報解除

18:00 警戒体制

18:26 洪水警報解除


18:00 高齢者等避難解除(金勝、治田東、栗山東)

16:00 高齢者等避難解除(野洲、三上、祇王)

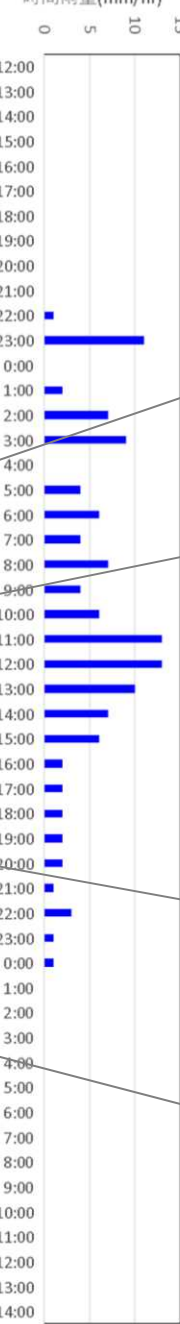
23:00 警戒体制廃止

今後の降雨量が少なくなる見込み。

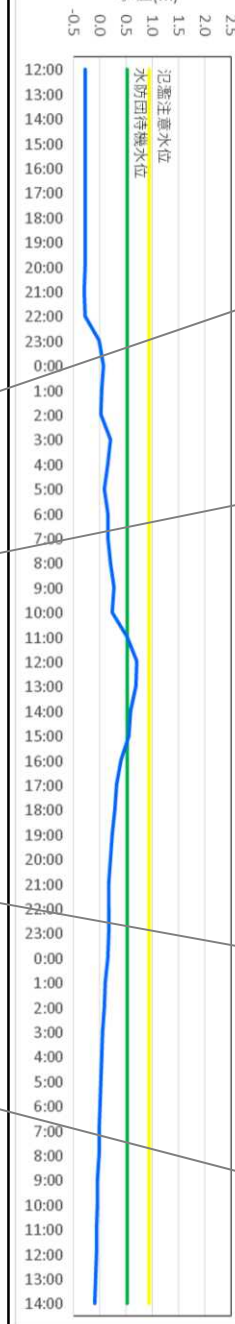
時間雨量(mm/hr)



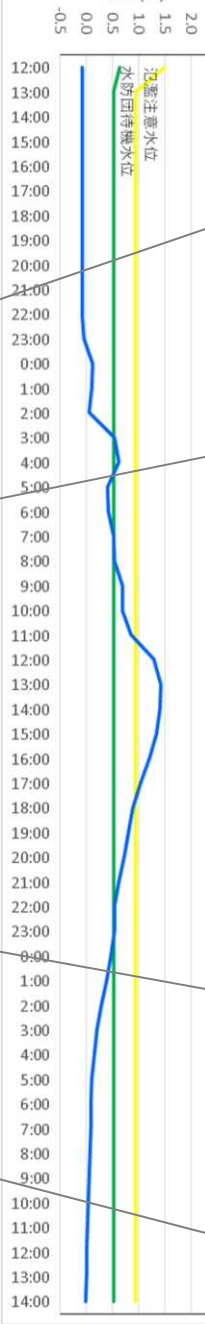
時間雨量(mm/hr)



水位(m)

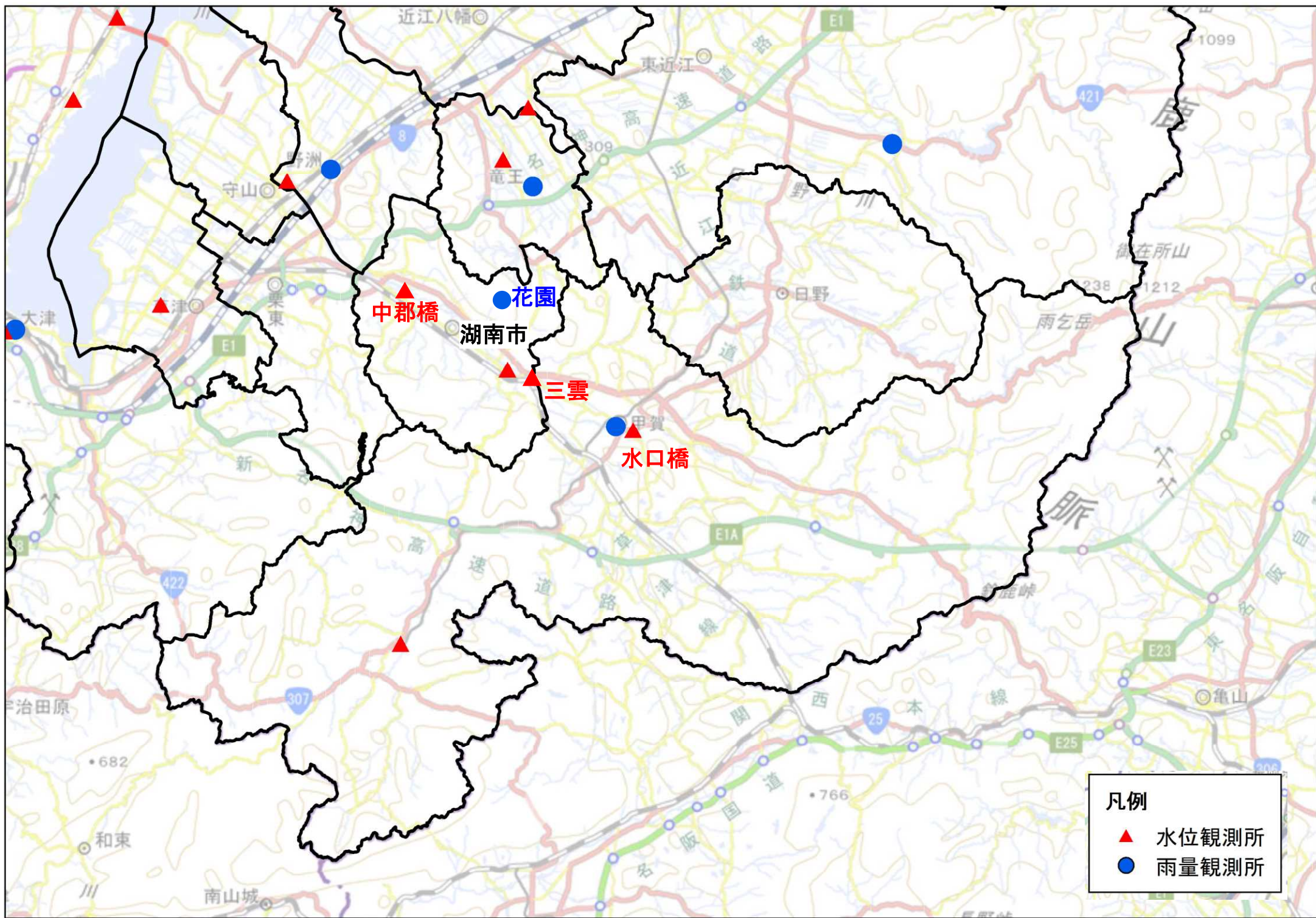


水位(m)



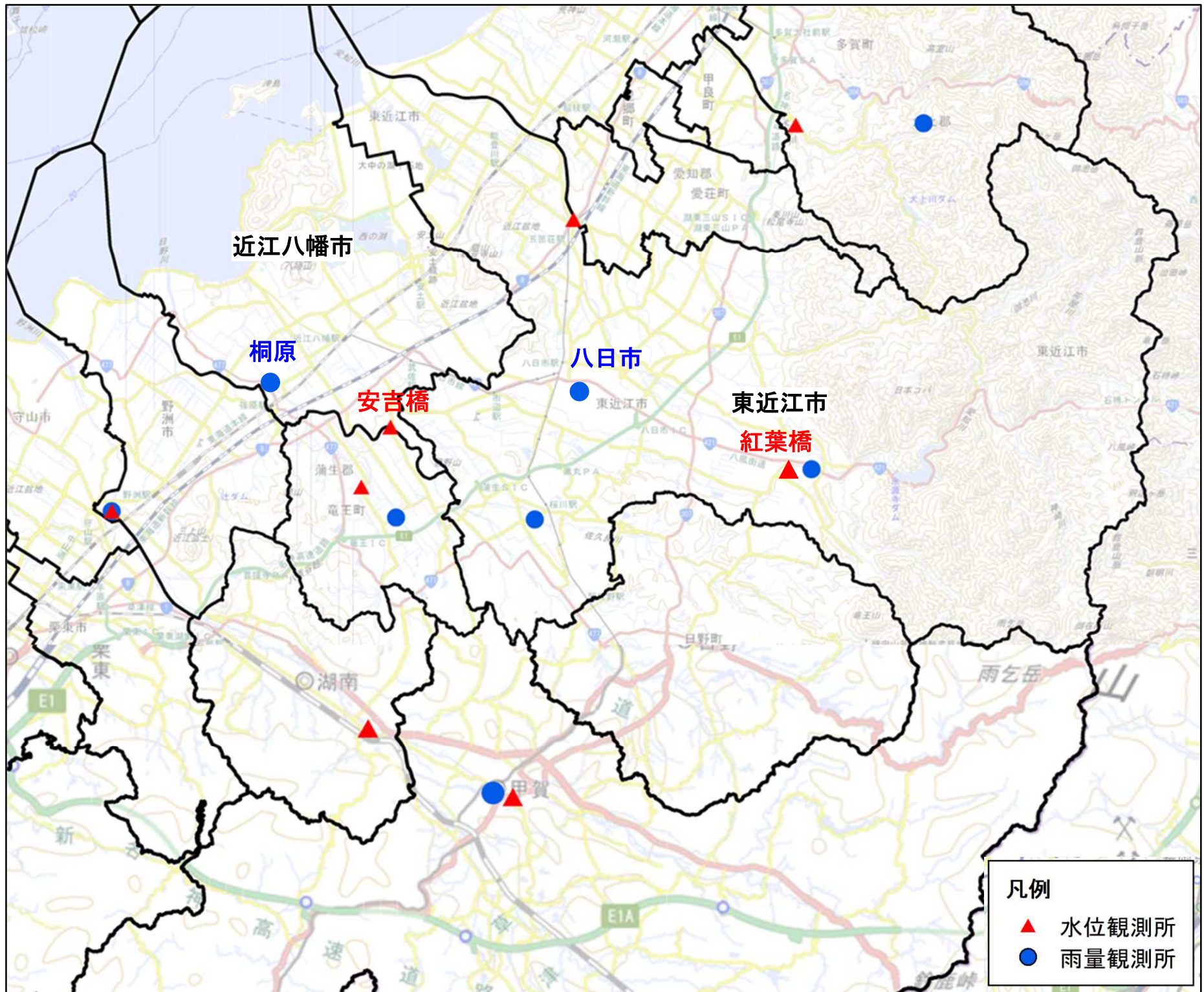
大雨特別警報	警戒レベル5相当
土砂災害警戒情報	警戒レベル4相当
大雨警報	警戒レベル3相当
大雨注意報	警戒レベル2





令和5年6月1日～3日の大雨時の湖南省市の対応状況 (概要)

	湖南省		関連情報				土砂災害メッシュ情報								
	事象	背景等	花園 雨量	野洲川 水口橋水位	三雲 水位	中郡橋 水位									
6月1日							<table border="1"> <tr><td>大雨特別警報</td><td>警戒レベル5相当</td></tr> <tr><td>土砂災害警戒情報</td><td>警戒レベル4相当</td></tr> <tr><td>大雨警報</td><td>警戒レベル3相当</td></tr> <tr><td>大雨注意報</td><td>警戒レベル2</td></tr> </table> <p>降雨危険度 1kmメッシュ 2023/06/02 11:40</p>	大雨特別警報	警戒レベル5相当	土砂災害警戒情報	警戒レベル4相当	大雨警報	警戒レベル3相当	大雨注意報	警戒レベル2
大雨特別警報	警戒レベル5相当														
土砂災害警戒情報	警戒レベル4相当														
大雨警報	警戒レベル3相当														
大雨注意報	警戒レベル2														
6月2日	<p>6:11 警戒体制</p> <p>11:23 災害警戒本部</p> <p>12:50 高齢者等避難発令(湖南省全域)</p> <p>16:10 警戒体制</p> <p>16:10 高齢者等避難解除(湖南省全域)</p>	<p>6:11 大雨警報(土砂災害・浸水害)警報発表</p> <p>11:00 市道八重谷線 道路冠水による通行止規制</p> <p>11:07 土砂災害警戒情報発表</p> <p>11:10 警戒本部員連絡会議</p> <p>12:34 地区連絡所(自主避難所)開設【柑子袋、石部南、菩提寺、岩根、下田まちせん、菩提寺コミセン、石部防災センター、市民学習交流センター】</p> <p>13:00 災害警戒本部会議</p> <p>13:30~15:00 市道美松線 倒木による片側交互通行規制</p> <p>14:00 主要地方道 牧甲西線 事前通行規制</p> <p>15:50 土砂災害警戒情報解除</p> <p>16:10 地区連絡所(自主避難所)開設【柑子袋、石部南、菩提寺、岩根、下田まちせん、菩提寺コミセン、石部防災センター、市民学習交流センター】</p>					<p>降雨危険度 1kmメッシュ 2023/06/02 12:50</p> <p>降雨危険度 1kmメッシュ 2023/06/02 16:10</p>								
6月3日	<p>4:15 警戒体制廃止</p>	<p>4:15 大雨(土砂災害)警報解除(大雨注意報に切替)</p> <p>6:00 主要地方道 牧甲西線 事前通行規制解除</p> <p>9:00 市道八重谷線 道路冠水による通行止規制解除</p>					<p>降雨危険度 1kmメッシュ 2023/06/03 0:00</p>								



令和5年6月1日～3日の大雨時の近江八幡市・東近江市の対応状況 (概要)

近江八幡市

東近江市

関連情報

事象

背景等

事象

背景等

桐原 雨量

八日市 雨量

日野川 安吉橋水位

愛知川 紅葉橋水位

土砂災害メッシュ情報

6月1日

12:00

14:00

16:00

18:00

20:00

22:00

6月2日

0:00

2:00

4:00

6:00

8:00

10:00

12:00

14:00

16:00

18:00

20:00

22:00

6月3日

0:00

2:00

4:00

6:00

8:00

10:00

12:00

13:00

14:00

16:08 大雨(土砂災害)注意報、雷注意報発表

6:11 警戒体制

6:11 大雨(土砂災害)警報発表

8:30 災害警戒本部

11:07 洪水警報発表

13:00 災害対策本部

11:45 土砂災害警戒情報発表

13:15 高齢者等避難発令(桐原学区、馬淵学区、北里学区の全域および八幡学区、島学区、沖島学区、岡山学区、馬淵学区、北里学区、武佐学区、安土学区、老蘇学区の土砂災害警戒区域)

15:50 土砂災害警戒情報解除

12:00 高齢者等避難発令(東近江市全域)

16:30 八幡学区、島学区、沖島学区、岡山学区、桐原学区、北里学区避難所閉鎖

16:00 災害対策本部

17:15 安土学区、老蘇学区避難所閉鎖

16:10 高齢者等避難解除(東近江市全域)

18:00 馬淵学区、武佐学区避難所閉鎖

16:15 高齢者等避難解除(八幡学区、島学区、沖島学区、岡山学区、桐原学区、北里学区、馬淵学区の一部)

18:26 洪水注意報発表(警報から切替)

22:27 雷注意報・洪水注意報解除

17:00 高齢者等避難解除(安土学区、老蘇学区)

0:22 大雨(土砂災害)注意報発表(警報から切替)

18:00 高齢者等避難解除(武佐学区、馬淵学区の一部)

4:15 警戒体制廃止

18:00 災害対策本部(警戒体制へ切替)

0:22 警戒体制廃止

6:11 警戒1号体制

11:00 自主避難場所開設(8箇所)

10:05 警戒2号体制

11:07 洪水警報発表

11:15 永源寺ダム放流通知(午後2時から最大600t/s放流)

11:45 土砂災害警戒情報発表

11:50 日野川ダム放流通知(午後2時から15m/s以上放流開始)

12:00 自主避難場所を指定避難所へ切替え(8箇所)

15:50 土砂災害警戒情報解除

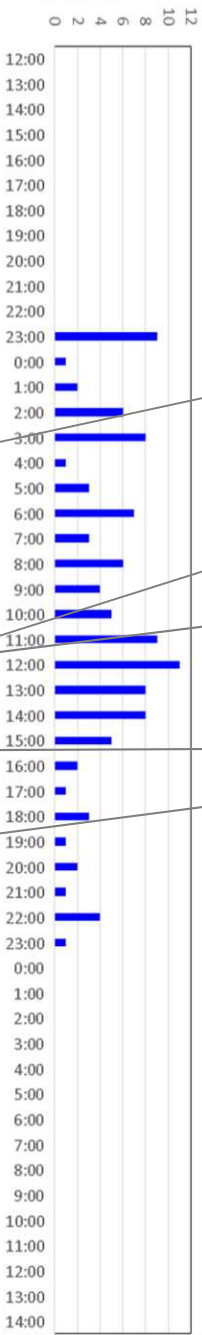
18:00 指定避難所閉鎖(8箇所)

18:26 洪水警報解除

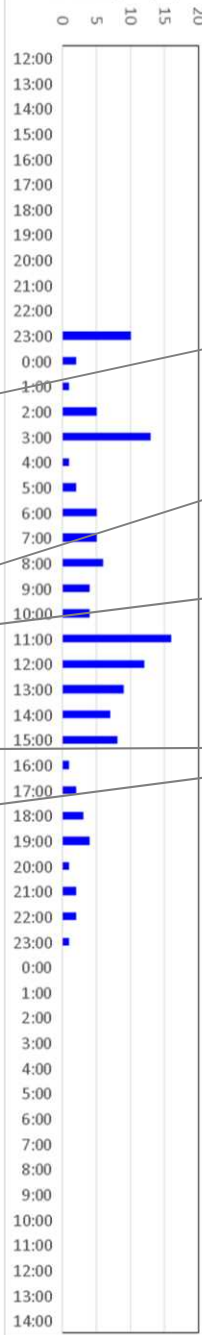
18:26 洪水警報解除

4:15 大雨警報(土砂災害)解除

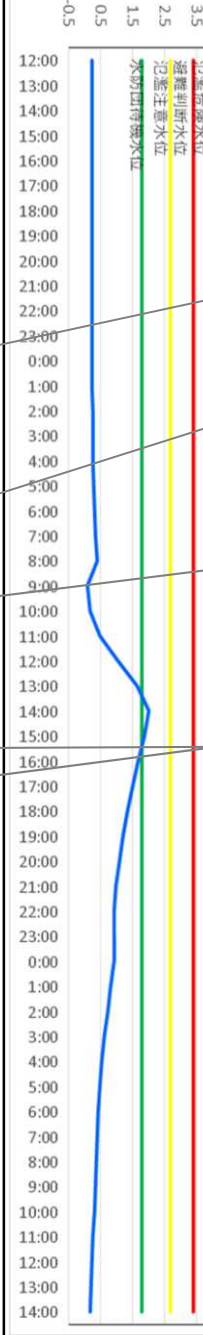
時間雨量(mm/hr)



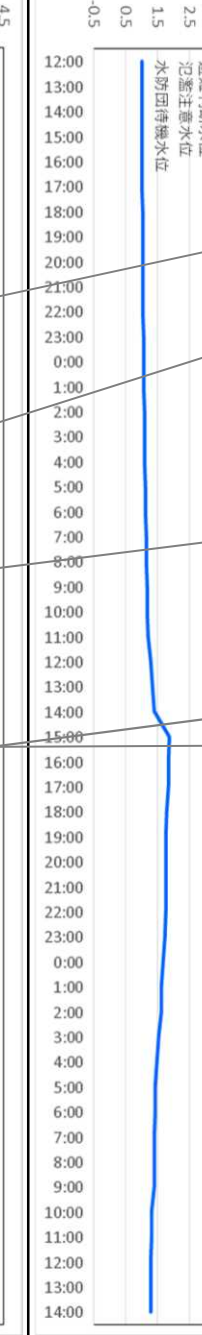
時間雨量(mm/hr)



水位(m)



水位(m)



大雨特別警報	警戒レベル5相当
土砂災害警戒情報	警戒レベル4相当
大雨警報	警戒レベル3相当
大雨注意報	警戒レベル2



降雨危険度 1kmメッシュ 2022/06/02 11:40



降雨危険度 1kmメッシュ 2022/06/02 12:00



降雨危険度 1kmメッシュ 2022/06/02 16:10



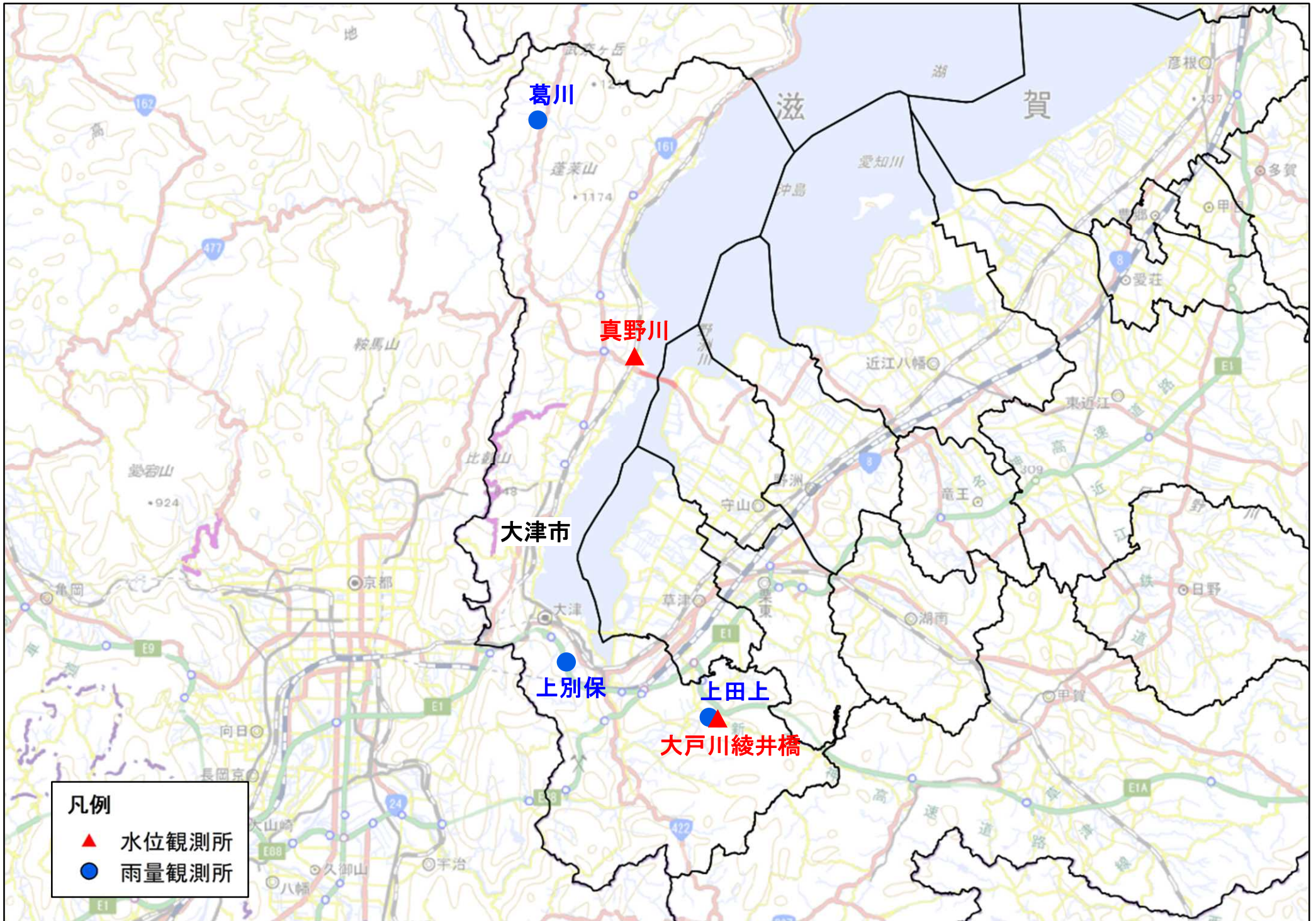
降雨危険度 1kmメッシュ 2022/06/02 18:00



降雨危険度 1kmメッシュ 2022/06/03 0:00

目次

◆ 令和5年6月1日～3日大雨時の対応状況 (大津市、甲賀市、栗東市、野洲市、湖南市、近江八幡市、東近江市)	3
◆ 令和5年台風7号時(令和5年8月14日～16日)の対応状況 (19市町)	12



令和5年台風7号時の大津市の対応状況 (概要)

大津市

関連情報

事象

背景等

上田上 雨量

上別保 雨量

葛川 雨量

大戸川 綾井橋水位

真野川 水位

土砂災害メッシュ情報

8月14日

13:00

15:00

17:00

19:00

21:00

23:00

8月15日

1:00

3:00

5:00

7:00

9:00

11:00

13:00

15:00

17:00

19:00

21:00

23:00

8月16日

1:00

3:00

5:00

7:00

9:00

11:00

時間雨量(mm/hr)

時間雨量(mm/hr)

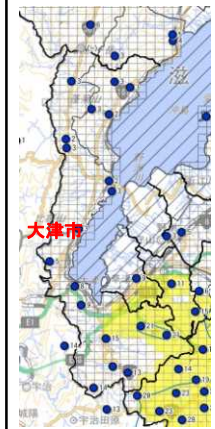
時間雨量(mm/hr)

水位(m)

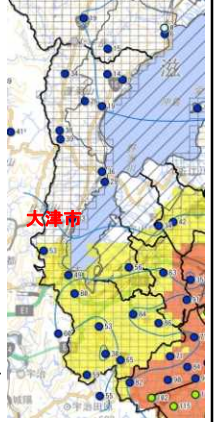
水位(m)

- 大雨特別警報 警戒レベル5相当
- 土砂災害警戒情報 警戒レベル4相当
- 大雨警報 警戒レベル3相当
- 大雨注意報 警戒レベル2

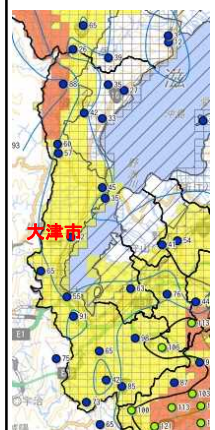
降雨危険度 1kmメッシュ
2023/08/15 1:00



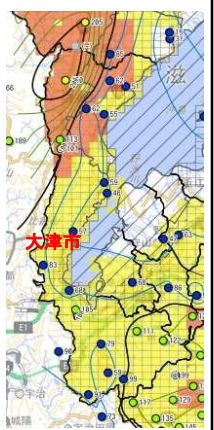
降雨危険度 1kmメッシュ
2023/08/15 7:00



降雨危険度 1kmメッシュ
2023/08/15 11:20



降雨危険度 1kmメッシュ
2023/08/15 16:00



0:29 警戒体制 (2号体制)

0:29 大津市全域 暴風警報発表

3:34 大津市全域 大雨警報発表

8:20 人的被害 (73歳男性・軽傷)

8:40 大津市事前 防災対策会議

10:19 人的被害 (27歳女性・軽傷)

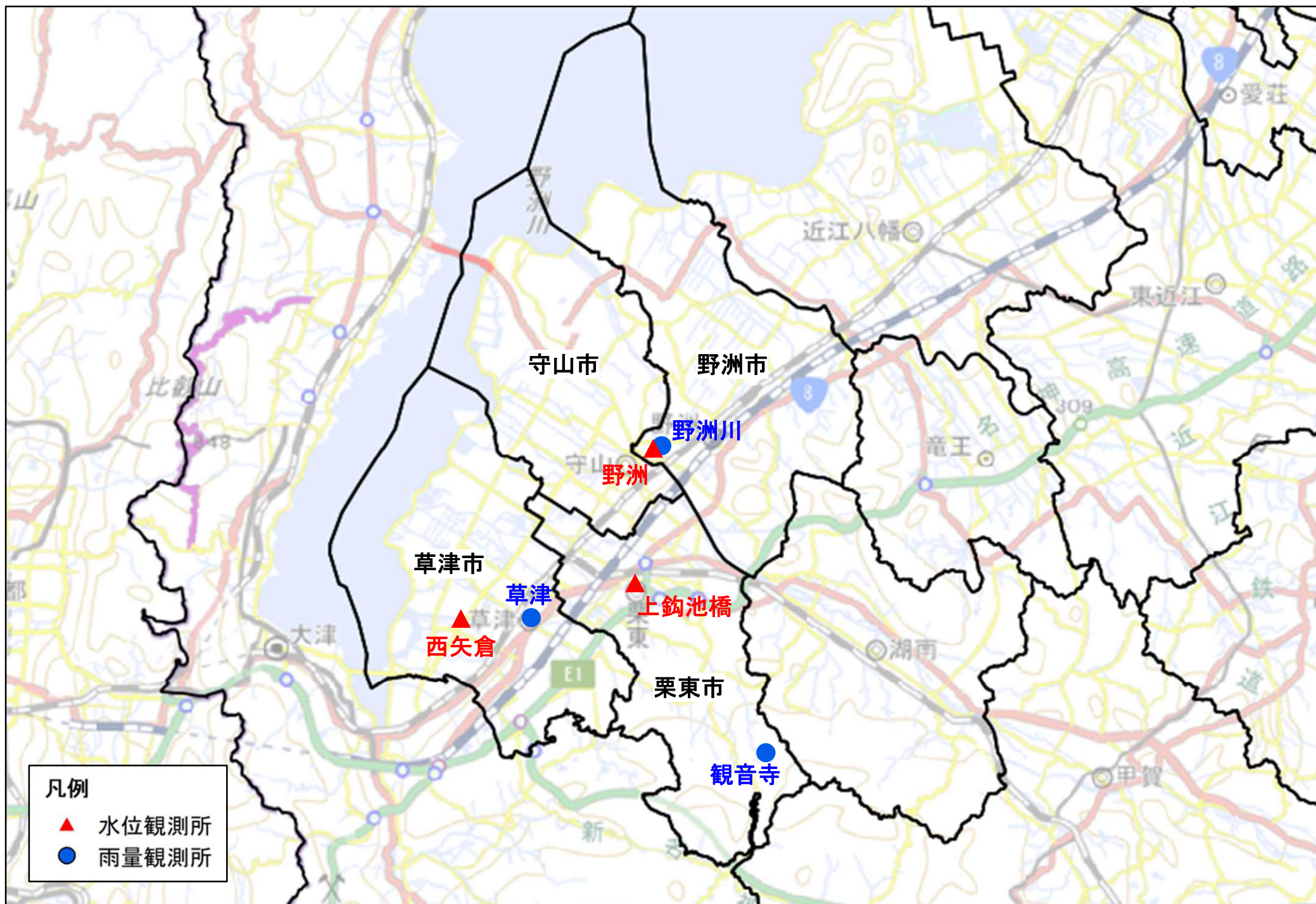
12:34 大津市北部 洪水警報発表

16:11 大津市全域 暴風警報解除

22:57 大津市北部 洪水警報解除

9:58 大津市全域警戒体制廃止 (2号体制解除)

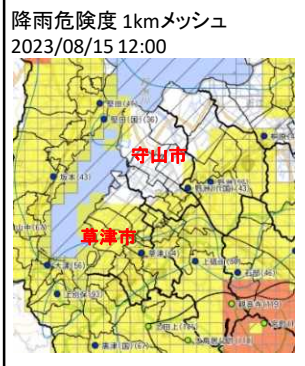
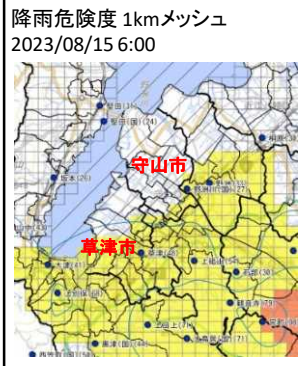
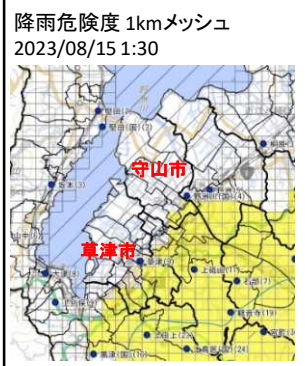
9:58 大津市全域 大雨警報解除 (2号体制解除)



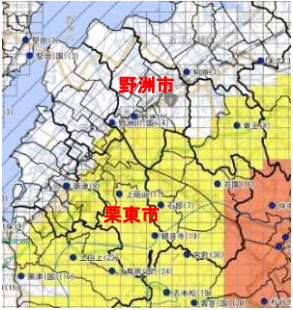
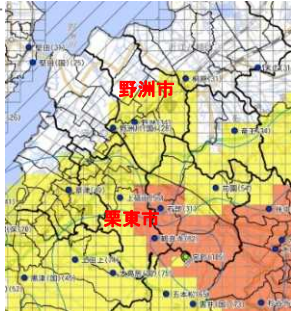

令和5年台風7号時の草津市・守山市の対応状況（概要）

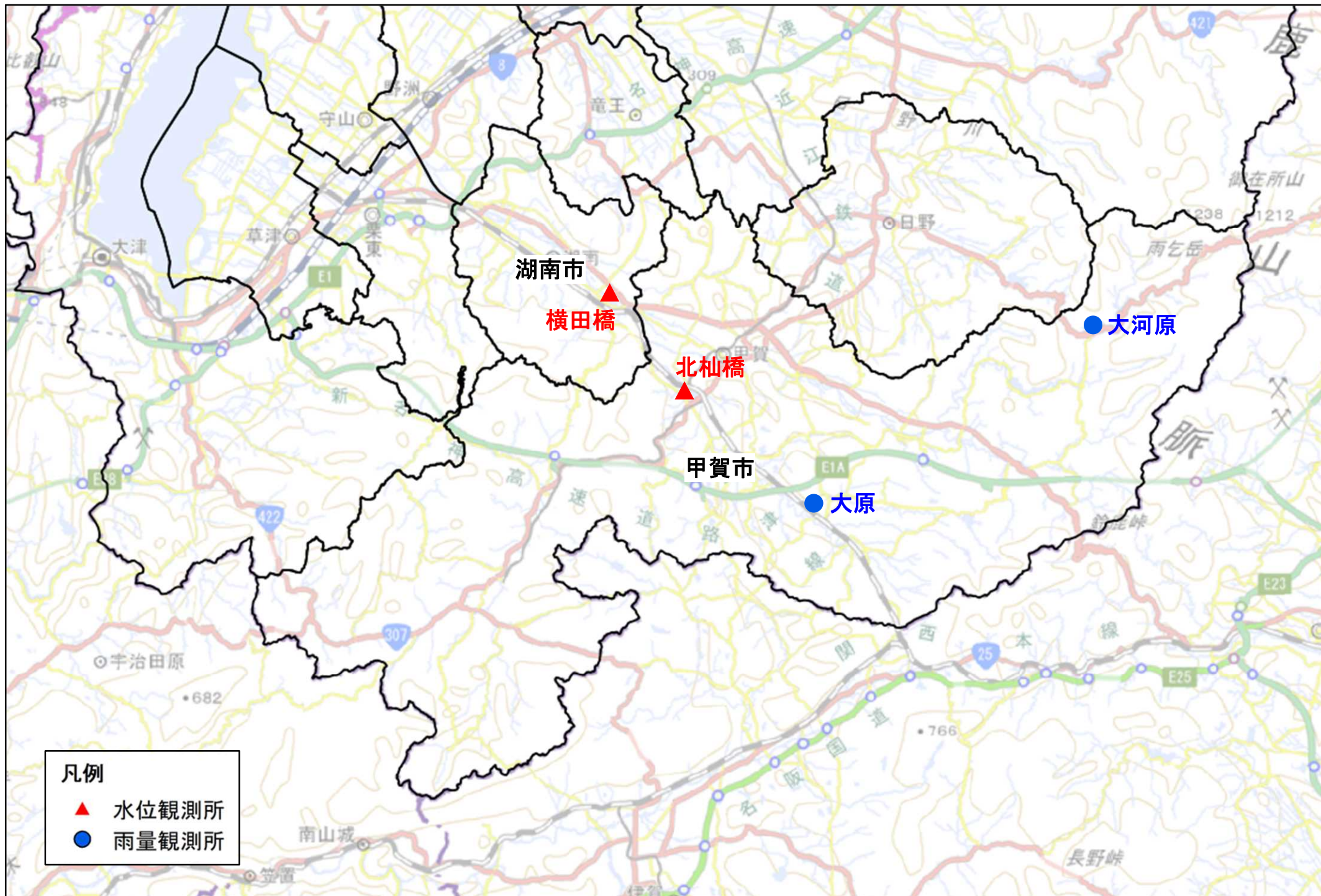
	草津市		守山市		関連情報				
	事象	背景等	事象	背景等	草津 雨量	野洲川 雨量	草津川 西矢倉水位	野洲川 野洲水位	土砂災害メッシュ情報
8月14日									
13:00		地域防災計画風水害編「土砂災害に関する避難指示等発令の判断基準の内基準3該当、レベル3相当							大雨特別警報 警戒レベル5相当 土砂災害警戒情報 警戒レベル4相当 大雨警報 警戒レベル3相当 大雨注意報 警戒レベル2
15:00									
17:00									
18:58	高齢者等避難発令（草津市全域）		19:43 大雨注意報発表	19:43 大雨注意報発表					
19:00									
21:00									
23:00									
8月15日									
0:29	暴風警報、洪水注意報発表		0:29 暴風警報発表						降雨危険度 1kmメッシュ 2023/08/15 1:30
1:00	3:34 大雨(土砂災害)警報発表	0:30 警戒2号体制移行						降雨危険度 1kmメッシュ 2023/08/15 6:00	
3:00									
5:00	5:45 警戒体制	5:32 洪水警報発表	4:32 洪水注意報発表					降雨危険度 1kmメッシュ 2023/08/15 12:00	
7:00		水防体制指標に基づくレベル3(予測30mm/h)37名体制							
9:00									
11:00									
13:00		夜間にかけて警戒継続の見込みなしと判断							
15:00	16:40 高齢者等避難解除（草津市全域）		16:40 警戒2号体制廃止	16:11 暴風警報から強風注意報切替					
17:00	16:40 警戒体制廃止	16:11 暴風警報から強風注意報切替	16:40 警戒2号体制廃止						
19:00									
21:00									
23:00		22:57 大雨(土砂災害)警報、洪水警報注意報切替							
8月16日									
1:00									
3:00		4:03 強風注意報、洪水注意報解除	4:03 強風注意報、洪水注意報解除						
5:00									
7:00		7:18 大雨注意報解除	7:18 大雨注意報解除						
9:00									
11:00									

大雨特別警報 警戒レベル5相当
 土砂災害警戒情報 警戒レベル4相当
 大雨警報 警戒レベル3相当
 大雨注意報 警戒レベル2



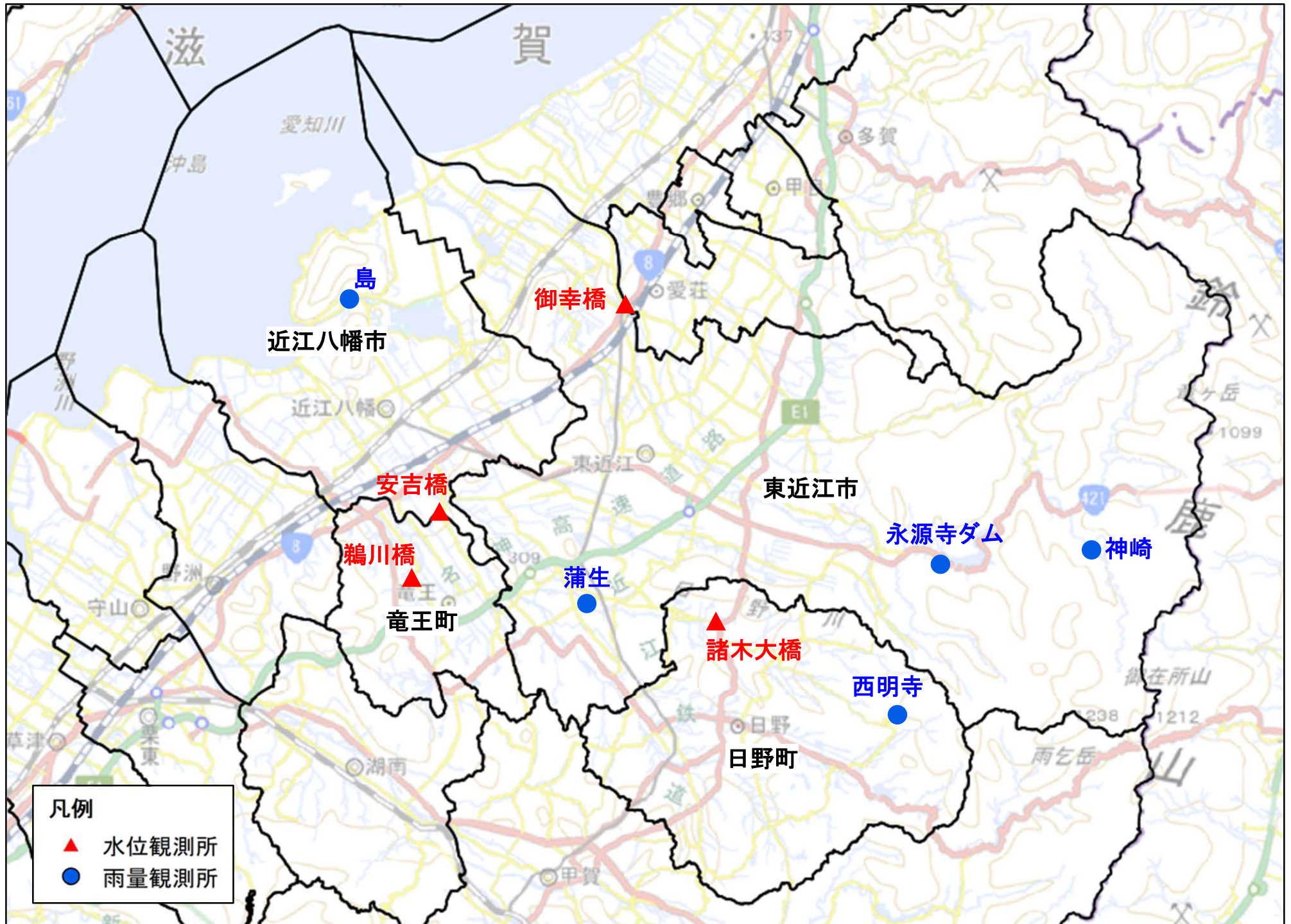
令和5年台風7号時の栗東市・野洲市の対応状況（概要）

	栗東市		野洲市		関連情報				
	事象	背景等	事象	背景等	観音寺 雨量	野洲川 雨量	葉山川 上鈎池橋水位	野洲川 野洲水位	土砂災害メッシュ情報
8月14日			避難所開設を決定		時間雨量(mm/hr)	時間雨量(mm/hr)	水位(m)	水位(m)	<ul style="list-style-type: none"> 大雨特別警報 警戒レベル5相当 土砂災害警戒情報 警戒レベル4相当 大雨警報 警戒レベル3相当 大雨注意報 警戒レベル2
13:00				13:23 台風への備え関係のメール配信					
15:00	14:00 警戒体制								降雨危険度 1kmメッシュ 2023/08/15 1:30 
17:00									
19:00									降雨危険度 1kmメッシュ 2023/08/15 6:20 
21:00									
23:00									降雨危険度 1kmメッシュ 2023/08/15 17:00 
8月15日									
1:00		0:29 暴風警報発令	0:30 警戒体制						
3:00		3:34 大雨（土砂災害）警報発令		4:40 中の池川氾濫注意水位到達					
5:00	6:30 災害対策本部								
7:00	6:30 高齢者等避難発令（金勝、治田東、葉山東）		8:00 自主避難所開設（三上集衆センター、北野コミセン、中里コミセン）、篠原コミセン						
9:00			8:50 野洲川河川公園トイレ撤去	9:15 横田橋危険水域に入る					
11:00									
13:00		16:11 暴風警報解除							
15:00	17:00 高齢者等避難解除（金勝、治田東、葉山東）		15:27 避難所閉鎖						
17:00	18:00 警戒体制								
19:00									
21:00			22:00 警戒体制廃止						
23:00	23:00 警戒体制廃止								
8月16日									
1:00									
3:00		4:03 大雨（土砂災害）警報解除							
5:00									
7:00									
9:00									
11:00									



令和5年台風7号時の湖南省市・甲賀市の対応状況 (概要)


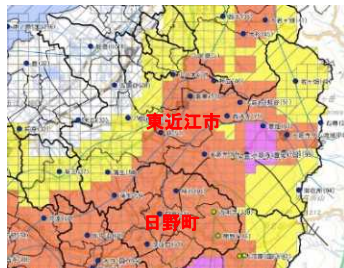
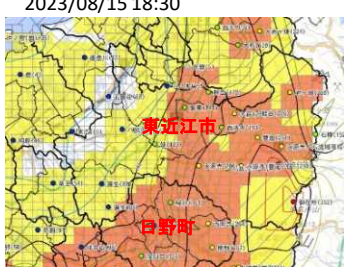
	湖南省		甲賀市		関連情報				
	事象	背景等	事象	背景等	大河原 雨量	大原 雨量	野洲川 横田橋水位	杣川 北杣橋水位	土砂災害メッシュ情報
8月14日					時間雨量(mm/hr)	時間雨量(mm/hr)	水位(m)	水位(m)	<div style="display: flex; justify-content: space-between;"> <div style="width: 45%;"> <p>大雨特別警報 警戒レベル5相当</p> <p>土砂災害警戒情報 警戒レベル4相当</p> <p>大雨警報 警戒レベル3相当</p> <p>大雨注意報 警戒レベル2</p> </div> <div style="width: 45%;"> <p>降雨危険度 1kmメッシュ 2023/08/15 00:40</p> </div> </div>
13:00		13:00 第1回 災害警戒本部員連絡会議			0 20 40 60	0 10 20 30 40	0.5 1.5 2.5 3.5 4.5	0.5 1.5 2.5 3.5 4.5	
15:00	14:00 災害警戒本部	14:00 第1回 災害警戒本部会議	14:00 警戒体制(第一号体制A) 配備		13:00	13:00	13:00	13:00	<p>降雨危険度 1kmメッシュ 2023/08/15 1:20</p>
17:00		18:00 地区連絡所(自主避難所)開設【柑子袋、石部南、菩提寺、岩根、下田まちセン、三雲コミセン、石部防災センター、市民学習交流センター】	16:00 警戒体制(第二号体制A) 配備		15:00	15:00	15:00	15:00	
19:00	18:00 高齢者等避難発令(湖南省全域)		16:00 早期開設の避難場所(全25か所+帰宅困難者用1か所) 開設		17:00	17:00	17:00	17:00	<p>降雨危険度 1kmメッシュ 2023/08/15 6:40</p>
21:00		19:00 主要地方道 牧甲西線 事前通行規制			19:00	19:00	19:00	19:00	
23:00					22:00	22:00	22:00	22:00	<p>降雨危険度 1kmメッシュ 2023/08/15 18:00</p>
8月15日		0:29 大雨警報(土砂災害)・暴風警報発表	00:29 災害警戒本部体制(第二号体制B) 配備	00:29 大雨(土砂災害)警報、暴風警報発表	23:00	23:00	23:00	23:00	
1:00					0:00	0:00	0:00	0:00	<p>降雨危険度 1kmメッシュ 2023/08/15 1:20</p>
3:00					1:00	1:00	1:00	1:00	
5:00			6:50 高齢者等避難発令(甲賀市全域)	5:31 洪水警報発表	2:00	2:00	2:00	2:00	<p>降雨危険度 1kmメッシュ 2023/08/15 6:40</p>
7:00	7:00 第2回 災害警戒本部会議		7:00 第1回甲賀市災害警戒本部会議	6:50 土砂災害警戒情報発表	3:00	3:00	3:00	3:00	
9:00	9:35 市道八重谷線 道路冠水による 通行止規制		7:30 避難指示発令(土山地域、大原学区)		4:00	4:00	4:00	4:00	<p>降雨危険度 1kmメッシュ 2023/08/15 18:00</p>
11:00					5:00	5:00	5:00	5:00	
13:00	16:00 第3回 災害警戒本部会議				6:00	6:00	6:00	6:00	<p>降雨危険度 1kmメッシュ 2023/08/15 18:00</p>
15:00	16:11 暴風警報解除 強風注意報に切替		18:00 高齢者等避難解除(甲賀市全域)	16:11 暴風警報から 強風注意報に切り替え	7:00	7:00	7:00	7:00	
17:00			18:00 避難指示解除(土山地域、大原学区)	16:40 土砂災害警戒情報 解除	8:00	8:00	8:00	8:00	<p>降雨危険度 1kmメッシュ 2023/08/15 18:00</p>
19:00	19:00 警戒体制	19:00 地区連絡所(自主避難所)閉鎖【柑子袋、石部南、菩提寺、岩根、下田まちセン、三雲コミセン、石部防災センター、市民学習交流センター】	18:00 早期開設の避難場所(全25か所+帰宅困難者用1か所) 閉鎖	21:00 市内アンダーパス8か所 通行止め	9:00	9:00	9:00	9:00	
21:00				22:57 警戒体制(準備体制)へ移行	10:00	10:00	10:00	10:00	<p>降雨危険度 1kmメッシュ 2023/08/15 18:00</p>
23:00				22:57 洪水警報から 洪水注意報に切り替え	11:00	11:00	11:00	11:00	
8月16日				0:00 市内アンダーパス8か所 通行止め 解除	0:00	0:00	0:00	0:00	<p>降雨危険度 1kmメッシュ 2023/08/15 18:00</p>
1:00	4:03 高齢者等避難解除(湖南省全域)				1:00	1:00	1:00	1:00	
3:00	4:03 警戒体制廃止	4:03 大雨警報(土砂災害)解除 大雨注意報に切替			2:00	2:00	2:00	2:00	<p>降雨危険度 1kmメッシュ 2023/08/15 18:00</p>
5:00			5:54 警戒体制(準備体制)廃止	5:54 大雨(土砂災害)警報 解除	3:00	3:00	3:00	3:00	
7:00					4:00	4:00	4:00	4:00	<p>降雨危険度 1kmメッシュ 2023/08/15 18:00</p>
9:00		13:00 主要地方道 牧甲西線 事前通行規制解除			5:00	5:00	5:00	5:00	
11:00		14:00 市道八重谷線 道路冠水による 通行止規制解除			6:00	6:00	6:00	6:00	<p>降雨危険度 1kmメッシュ 2023/08/15 18:00</p>
					7:00	7:00	7:00	7:00	

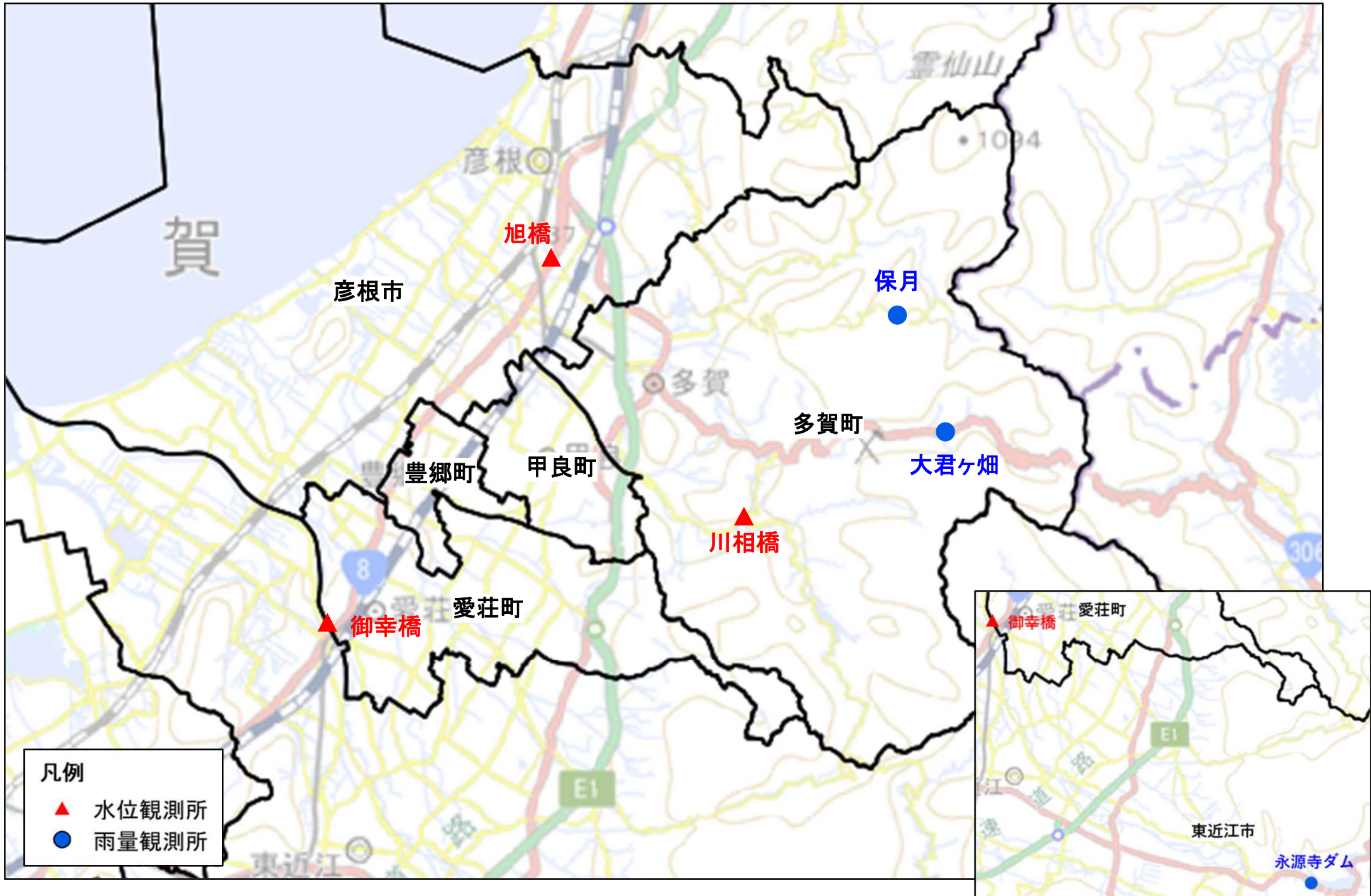


令和5年台風7号時の近江八幡市・竜王町の対応状況 (概要)


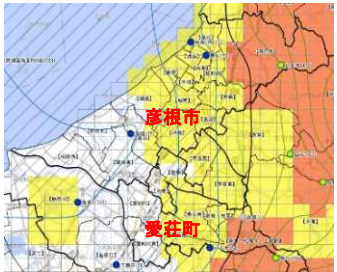

	近江八幡市		竜王町		関連情報				
	事象	背景等	事象	背景等	島 雨量	蒲生 雨量	日野川 安吉橋水位	祖父川 鷺川橋水位	土砂災害メッシュ情報
8月14日					時間雨量(mm/hr)	時間雨量(mm/hr)	水位(m)	水位(m)	大雨特別警戒 警戒レベル5相当 土砂災害警戒 警戒レベル4相当 大雨警戒 警戒レベル3相当 大雨注意報 警戒レベル2
13:00	14:00 警戒体制			15:00 防災アプリで注意喚起					降雨危険度 1kmメッシュ 2023/08/15 6:50
15:00			16:00 警戒第1号体制	16:00 第1回災害対策本部警戒班会議					
17:00				17:30 気象情報、避難所開設情報を防災行政無線、防災アプリで配信					降雨危険度 1kmメッシュ 2023/08/15 21:00
19:00	18:00 自主避難者のための避難所開設(全学区コミュニティセンター11か所)	19:43 大雨(土砂災害)注意報発表、強風注意報、雷注意報継続		18:00 竜王町公民館を自主避難所として開設					
21:00				18:00 第2回災害対策本部警戒班会議					
23:00				20:00 気象情報、避難所開設情報を防災行政無線、防災アプリで配信					
8月15日		0:29 暴風警報発表		21:00 避難所開設情報を防災メールで配信					
1:00	00:30 災害警戒本部	3:34 大雨(土砂災害)警報発表		21:30 避難所開設情報をホームページに掲載					
3:00			6:00 警戒第2号体制	24:00 第3回災害対策本部警戒班会議					
5:00	6:00 災害対策本部	5:31 洪水警報発表		7:00 町内巡回					
7:00				9:00 第2回災害対策本部特別警戒班会議					
9:00	10:00 災害対策本部			9:30 近江八幡消防署より1名派遣					
11:00				11:30 第3回災害体 駆本部特別警戒班会議					
13:00	14:00 災害対策本部			14:30 第4回災害体 駆本部特別警戒班会議					
15:00	16:00 自主避難者のための避難所(冲島学区以外) 閉鎖		17:00 警戒第1号体制	17:00 竜王町公民館 避難所閉鎖					
17:00	17:00 災害対策本部			17:10 避難所閉鎖 情報を防災行政無線、防災アプリ、防災メールで配信					
19:00	17:00 自主避難者のための避難所(冲島学区) 閉鎖	16:11 暴風警報から強風注意報切替							
21:00	17:05 警戒体制へ移行		22:57 警戒第1号体制 廃止						
23:00	22:57 警戒体制廃止	22:57 大雨(土砂災害)警報解除							
8月16日									
1:00									
3:00									
5:00									
7:00									
9:00									
11:00									

令和5年台風7号時の東近江市・日野町の対応状況（概要）

	東近江市		日野町		関連情報				
	事象	背景等	事象	背景等	神崎 雨量	西明寺 雨量	愛知川 御幸橋水位	佐久良川 諸木大橋水位	土砂災害メッシュ情報
8月14日					時間雨量(mm/hr)	時間雨量(mm/hr)	水位(m)	水位(m)	<div style="display: flex; justify-content: space-between;"> <div style="width: 45%;"> <p>大雨特別警報 警戒レベル5相当</p> <p>土砂災害警戒情報 警戒レベル4相当</p> <p>大雨警報 警戒レベル3相当</p> <p>大雨注意報 警戒レベル2</p> </div> <div style="width: 45%;"> <p>降雨危険度 1kmメッシュ 2023/08/15 6:10</p>  </div> </div>
13:00		台風第7号の接近に伴い、自主避難所開設の準備のため、警戒体制を配備			0 20 40 60	0 10 20 30 40 50	-2.0 -1.0 0.0 1.0 2.0 3.0	0.0 0.5 1.0 1.5 2.0 2.5	
15:00	15:00 警戒1号体制	15:15 防災情報告知放送システムで市民向けに注意喚起	15:00 注意体制						<div style="display: flex; justify-content: space-between;"> <div style="width: 45%;"> <p>降雨危険度 1kmメッシュ 2023/08/15 6:40</p>  </div> <div style="width: 45%;"> <p>降雨危険度 1kmメッシュ 2023/08/15 18:30</p>  </div> </div>
17:00		16:00 自主避難場所開設（8箇所）		17:00 早期対策本部会議 18:10 自主避難所開設（全公民館7館） 19:43 大雨（土砂災害・浸水）注意報発令					
19:00				22:00 水防本部会議					
21:00				22:00 水防本部体制					
23:00									
8月15日					0:00	0:00	0:00	0:00	
1:00		0:29 暴風警報		0:29 大雨（土砂災害）・暴風警報発令					
3:00		2:30 日野川ダム放流通知（午前4時から15m ³ /s以上放流開始）		4:32 洪水注意報発令					
5:00	3:34 警戒2号体制	3:34 大雨警報（土砂災害）		5:00 水防本部会議					
7:00	6:30 高齢者等避難発令（菅尾町（土砂災害警戒区域内）、夢畑町（土砂災害警戒区域内）、紅葉尾町（土砂災害警戒区域内）、黄和田町（土砂災害警戒区域内）、政所町（土砂災害警戒区域内））	6:30 自主避難場所を指定避難所へ切换（8箇所）	7:00 高齢者等避難発令（日野町全域）	5:31 洪水警報発令 6:00 ～ パトロール 7:00 指定避難所に移行（全公民館7館）					
9:00		6:35 土砂災害警戒情報		9:00 水防本部会議					
11:00		7:15 永源寺ダム放流通知（午前9時から最大600t/s放流）		11:30 水防本部会議					
13:00		8:30 洪水警報		13:00 ～ パトロール					
15:00				15:00 水防本部会議					
17:00	16:40 高齢者等避難解除（菅尾町（土砂災害警戒区域内）、夢畑町（土砂災害警戒区域内）、紅葉尾町（土砂災害警戒区域内）、黄和田町（土砂災害警戒区域内）、政所町（土砂災害警戒区域内））	16:11 暴風警報解除（警報から強風注意報）	18:30 高齢者等避難解除（日野町全域）	16:00 ～ パトロール 16:11 暴風警報解除					
19:00		16:40 土砂災害警戒情報解除		18:00 水防本部会議					
21:00		18:00 自主避難場所閉鎖（8箇所）	18:30 注意体制	18:30 避難所閉鎖（全公民館7館）					
23:00		22:57 洪水警報解除		22:57 洪水警報解除					
8月16日					0:00	0:00	0:00	0:00	
1:00									
3:00				4:03 強風・洪水注意報解除					
5:00	5:54 警戒体制廃止	5:54 大雨警報（土砂災害）解除	6:00 注意体制廃止	5:54 大雨警報（土砂災害）解除					
7:00									
9:00									
11:00									

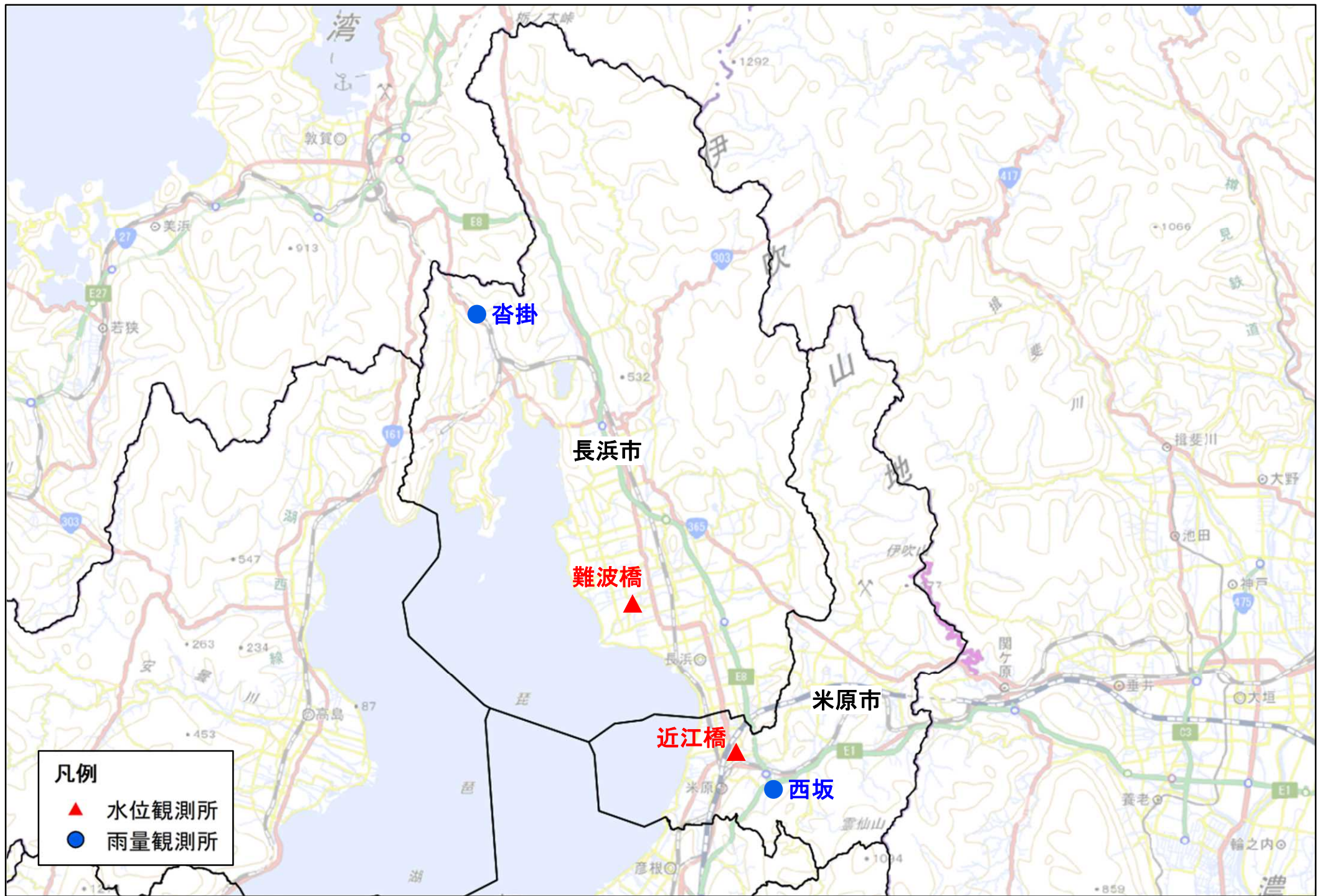


令和5年台風7号時の彦根市・愛荘町の対応状況 (概要)




	彦根市		愛荘町		関連情報				
	事象	背景等	事象	背景等	保月 雨量	永源寺ダム 雨量	芹川 旭橋水位	愛知川 御幸橋水位	土砂災害メッシュ情報
8月14日					時間雨量(mm/hr)	時間雨量(mm/hr)	水位(m)	水位(m)	<div style="display: flex; justify-content: space-between;"> <div style="width: 45%;"> <p>大雨特別警報 警戒レベル5相当</p> <p>土砂災害警戒情報 警戒レベル4相当</p> <p>大雨警報 警戒レベル3相当</p> <p>大雨注意報 警戒レベル2</p> </div> <div style="width: 50%;"> <p>降雨危険度 1kmメッシュ</p> <p>2023/08/15 8:50</p>  </div> </div>
13:00			14:00 災害警戒本部	14:00 第1回警戒本部会議 滋賀県に夕方以降接近する可能性があるため、情報共有。	0 10 20 30 40	0 20 40 60	1.0 1.5 2.0	1.0 2.0 3.0	
15:00									<p>降雨危険度 1kmメッシュ</p> <p>2023/08/15 14:00</p> 
17:00	17:00 警戒体制	17:00 自主避難施設開設(8施設)	18:00 自主避難所開設 ・福祉センター愛の郷、ラポール秦荘いぎいきセンター	17:00 第2回警戒本部会議 自主避難所2箇所を18:00に開設決定。					
19:00									<p>降雨危険度 1kmメッシュ</p> <p>2023/08/15 23:00</p> 
21:00		19:43 大雨注意報発表		22:00 第3回警戒本部会議 気象情報等を情報共有。					
23:00									
8月15日									
1:00		0:29 暴風警報発表		0:29 暴風警報発表					
3:00				3:34 大雨警報(土砂災害)発表					
5:00		3:34 大雨(土砂・浸水害)警報、洪水注意報発表		5:00 第4回警戒本部会議 気象情報等を情報共有。					
7:00									
9:00		8:30 自主避難施設開設(17施設(計25施設))		10:00 第5回警戒本部会議 パトロール結果等を情報共有。					
11:00									
13:00			17:00 自主避難所閉鎖 ・福祉センター愛の郷、ラポール秦荘いぎいきセンター						
15:00		16:11 暴風警報解除、強風注意報発表		15:00 第6回警戒本部会議 今後の対応について協議。					
17:00		16:30 自主避難施設閉鎖							
19:00		17:49 大雨(浸水害)解除	18:00 警戒体制	16:11 暴風警報解除					
21:00									
23:00				18:00 第7回警戒本部会議 今後の対応について協議。					
8月16日									
1:00									
3:00				4:03 大雨警報(土砂災害)解除					
5:00			4:03 警戒体制廃止						
7:00									
9:00	9:58 警戒体制廃止	9:58 大雨(土砂)解除、大雨注意報発表							
11:00									

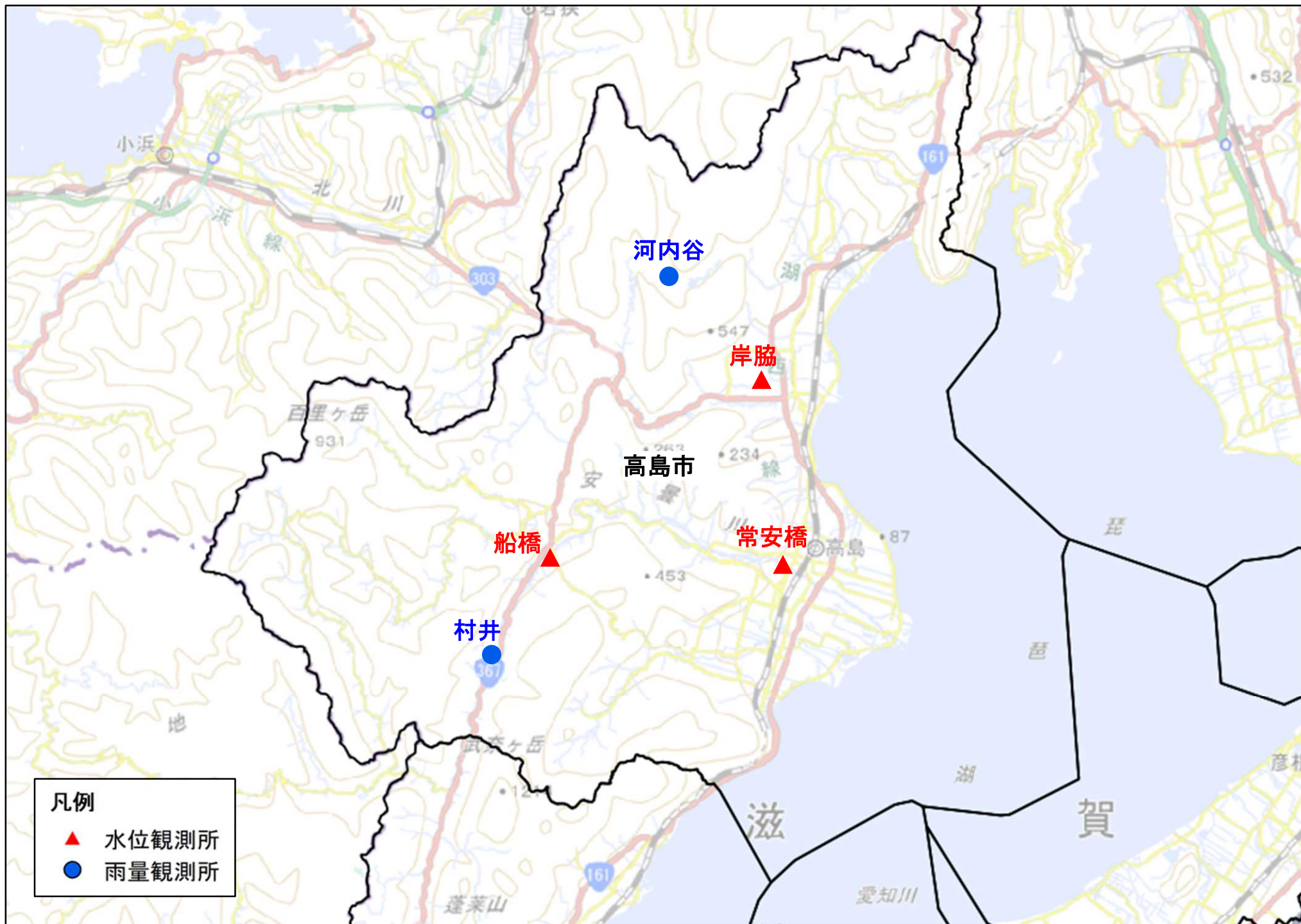
令和5年台風7号時の豊郷町・甲良町・多賀町の対応状況 (概要)

	豊郷町		甲良町		多賀町		関連情報										
	事象	背景等	事象	背景等	事象	背景等	大君ヶ畑 雨量	犬上川 川相橋水位	土砂災害メッシュ情報								
8月14日									<table border="1"> <tr> <td>大雨特別警報</td> <td>警戒レベル5相当</td> </tr> <tr> <td>土砂災害警戒情報</td> <td>警戒レベル4相当</td> </tr> <tr> <td>大雨警報</td> <td>警戒レベル3相当</td> </tr> <tr> <td>大雨注意報</td> <td>警戒レベル2</td> </tr> </table> <p>降雨危険度 1kmメッシュ 2023/08/15 4:00</p>	大雨特別警報	警戒レベル5相当	土砂災害警戒情報	警戒レベル4相当	大雨警報	警戒レベル3相当	大雨注意報	警戒レベル2
大雨特別警報	警戒レベル5相当																
土砂災害警戒情報	警戒レベル4相当																
大雨警報	警戒レベル3相当																
大雨注意報	警戒レベル2																
13:00																	
15:00																	
17:00																	
19:00					19:00 災害警戒本部	20:00 本部設置→自主避難所開設											
21:00																	
23:00																	
8月15日	0:30 警戒体制	0:29 暴風警報発令	0:29 警戒体制	0:29 暴風警報発令													
1:00																	
3:00																	
5:00		6:10 河川洪水レベル3相当発表 (小増川)															
7:00																	
9:00																	
11:00																	
13:00																	
15:00		16:11 すべての気象警報が解除															
17:00	17:00 警戒体制廃止				17:30 警戒体制	暴風警報解除 警戒体制に移行											
19:00																	
21:00																	
23:00			23:30 警戒体制廃止	16:11 暴風警報が解除されたが、大雨警報が発令されていたため、状況を確認しながら、23:30に警戒体制を廃止													
8月16日																	
1:00																	
3:00																	
5:00																	
7:00																	
9:00					9:58 警戒体制廃止	大雨警報解除による体制廃止											
11:00																	



令和5年台風7号時の長浜市・米原市の対応状況 (概要)

	長浜市		米原市		関連情報				
	事象	背景等	事象	背景等	沓掛 雨量	西坂 雨量	姉川 難波橋水位	天野川 近江橋水位	土砂災害メッシュ情報
8月14日					時間雨量(mm/hr)	時間雨量(mm/hr)	水位(m)	水位(m)	大雨特別警報 警戒レベル5相当 土砂災害警戒情報 警戒レベル4相当 大雨警報 警戒レベル3相当 大雨注意報 警戒レベル2
13:00	13:00 警戒体制				0 10 20 30	0 10 20 30 40	0.5 1.5 2.5 3.5 4.5	0.5 1.0 1.5 2.0 2.5 3.0	降雨危険度 1kmメッシュ 2023/08/15 9:40 
15:00									
17:00									降雨危険度 1kmメッシュ 2023/08/15 17:00 
19:00									
21:00									降雨危険度 1kmメッシュ 2023/08/15 22:00 
23:00									
8月15日									
0:29	0:29 暴風警報発令		0:29 警戒体制	0:29 暴風警報発表					
1:00									
3:34	3:34 大雨警報(浸水害、土砂災害)発令		3:34 大雨警報発表	3:34 大雨警報発表					
5:00			5:30~ パトロール開始	5:30~ パトロール開始					
7:00									
8:30	8:30 自主避難所(余呉小中学校、高時小学校、びわ中学校、長浜北小学校)開設		9:00 災害警戒本部	9:00 災害警戒本部会議開催					
10:30			10:30 高齢者等避難発令(河南、樋口、南三吉、西坂、東番場、西番場、三吉、一色、醒井、枝折、下丹生、上丹生)	10:30 河南小学校を広域避難所として開設 ルッチプラザ・近江はにわ館を自主避難所として開設					
11:34			11:34 一部の消防団出動	11:34 一部の消防団出動					
16:11	16:11 暴風警報解除		16:00 第2回災害警戒本部会議開催	16:00 第2回災害警戒本部会議開催					
17:49	17:49 大雨警報(浸水害)解除		16:11 暴風警報から注意報に変更	16:11 暴風警報から注意報に変更					
18:00	18:00 自主避難所閉鎖		17:00 警戒1号体制に移行	17:00 警戒1号体制に移行					
20:40	20:40 洪水警報発令		19:19 警戒1号体制を縮小 建設課必要人員を残し、自宅待機	19:19 警戒1号体制を縮小 建設課必要人員を残し、自宅待機					
22:57	22:57 洪水警報解除								
8月16日									
9:58	9:58 警戒体制廃止	9:58 大雨警報(土砂災害)解除	10:00 警戒体制廃止	9:58 大雨警報から注意報に変更					
11:00									



令和5年台風7号時の高島市の対応状況 (概要)

高島市

関連情報

事象

背景等

村井 雨量

河内谷 雨量

安曇川 船橋水位

安曇川 常安橋水位

百瀬川 生来橋水位

土砂災害メッシュ情報

8月14日
13:00
15:00
17:00
19:00
21:00
23:00
8月15日
0:00
1:00
3:00
5:00
7:00
9:00
11:00
13:00
15:00
17:00
19:00
21:00
23:00
8月16日
0:00
1:00
3:00
5:00
7:00
9:00
11:00

15:00 警戒1-2号体制

6:00 警戒2号体制

14:30 災害警戒本部

19:00 警戒1-2号体制

9:58 警戒1-2号体制廃止

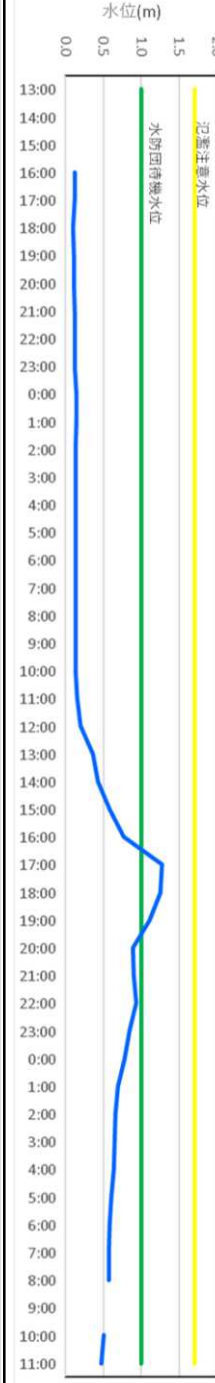
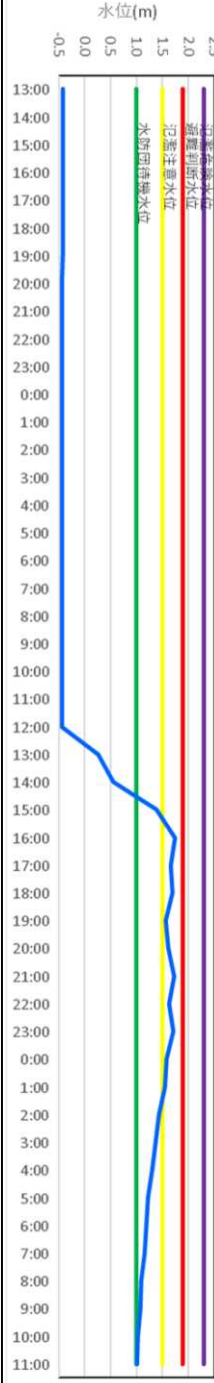
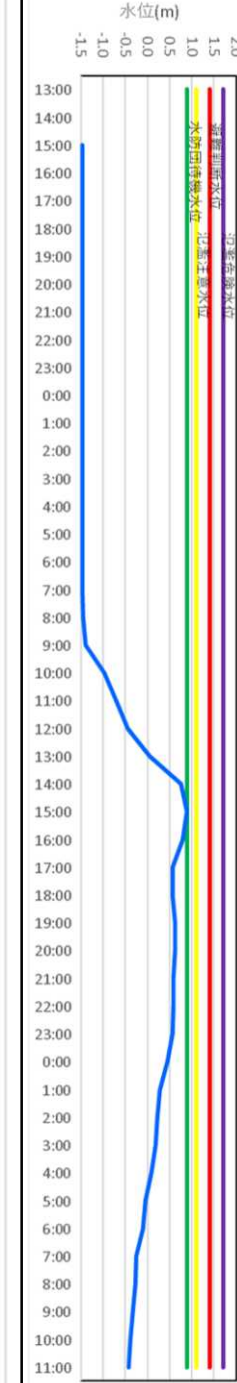
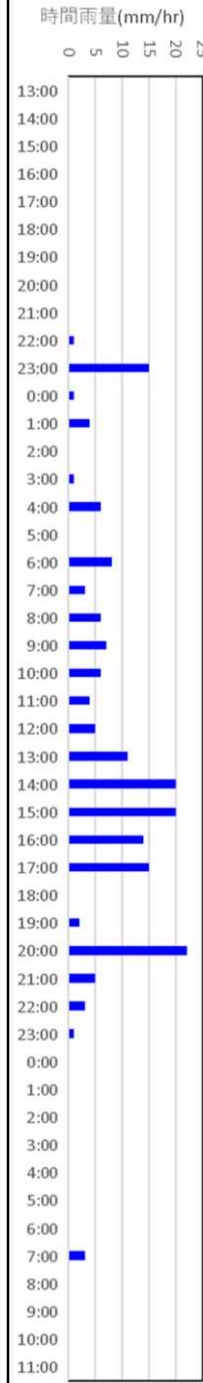
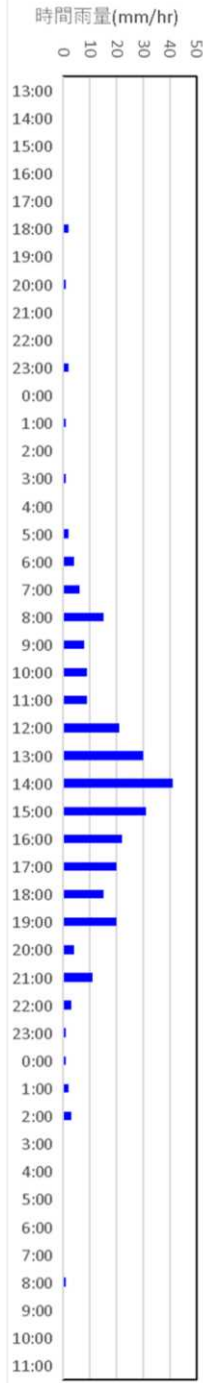
警戒の発表にかかわらず台風接近に伴う
応急対策準備のため

警戒の発表にかかわらず地区本部に職員を
配置し災害発生時の対応に備えるため

河川水位上昇に伴い自主避難所を開設する
ため

河川水位のピークアウトを見込んだため

大雨警戒解除による



大雨特別警戒 警戒レベル5相当
土砂災害警戒情報 警戒レベル4相当
大雨警戒 警戒レベル3相当
大雨注意報 警戒レベル2

降雨危険度 1kmメッシュ
2023/08/15 15:00

降雨危険度 1kmメッシュ
2023/08/15 18:00

降雨危険度 1kmメッシュ
2023/08/15 21:00