

付図1 各調査基点の写真記録

基点1 宇曾川北(令和3年7月15日)




基点2 柳川漁港北(令和3年7月15日)



基点3 愛知川北(令和3年7月15日)



基点4 伊崎不動(令和3年7月29日)



基点5 国民休暇村西(令和3年7月29日)



基点6 沖島赤崎(令和3年7月29日)



基点7 沖島北岸(令和3年7月29日)



基点8 長命寺港北(令和3年8月5日)




基点9 岡山西(令和3年8月2日)



基点10 マイアミ浜東(令和3年8月2日)



基点11 吉川浄水場(令和3年8月5日)



基点12 旧野洲川南流(令和3年8月23日)



基点13 木浜漁港北(令和3年8月26日)



基点14 烏丸岬(令和3年11月14日)



基点15 志那漁港北(令和3年11月15日)



基点16 旧草津川(令和11月18日)



基点17 矢橋帰帆島北(令和3年11月15日)



基点18 近江大橋南(令和3年12月16日)



基点19 膳所城跡(令和3年12月6日)



基点20 大津港南(令和3年11月15日)



基点21 唐崎神社(令和3年11月15日)



基点22 大宮川南(令和3年11月18日)



基点23 雄琴港北(令和3年11月18日)



基点24 堅田漁港北(令和3年8月26日)



基点25 小野駅南(令和3年8月23日)



基点26 和邇浜(令和3年8月23日)




基点27 志賀駅南(令和3年8月26日)



基点28 比良川(令和3年9月16日)



基点29 北小松港南(令和3年9月16日)



基点30 白髭神社(令和3年9月9日)



基点31 大溝橋北(令和3年9月9日)



基点32 鴨川北(令和3年8月30日)



基点33 安曇川デルタ(令和3年8月30日)



基点34 深溝(令和3年11月1日)



基点35 饗庭湾奥(令和3年11月1日)



基点36 石田川北(令和3年10月14日)



基点37 近江中庄駅(令和3年10月14日)



基点38 海津漁港東(令和3年10月4日)



基点39 海津大崎東(令和3年9月27日)



基点40 大浦川南(令和3年9月27日)



基点41 奥出湾南(令和3年9月27日)




基点42 菅浦南(令和3年9月27日)



基点43 つづら尾崎北(令和3年9月30日)



基点44 月出集落南(令和3年9月30日)



基点45 塩津大川南(令和3年10月4日)



基点46 飯浦南(令和3年10月4日)



基点47 西野放水路北(令和3年9月30日)



基点47 野田沼北(令和3年9月30日)





基点49 スポーツの森(令和3年10月25日)



基点50 姉川北(令和3年10月7日)



基点51 川道工業団地(令和3年10月7日)



基点52 長浜大仏(令和3年10月7日)



基点53 天野川北(令和3年10月25日)



基点54 磯神社(令和3年8月30日)



基点55 芹川南(令和3年8月30日)

