

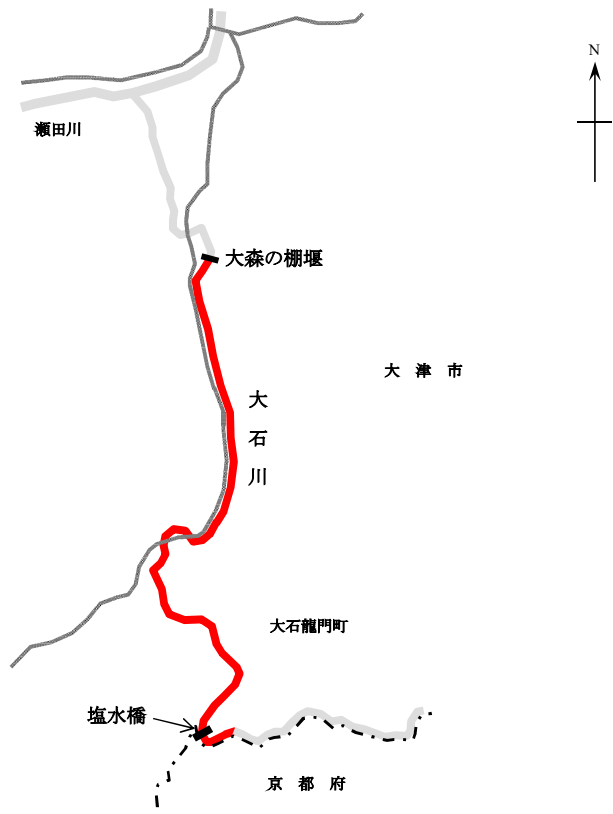
滋賀県内水面漁場計画 (素案)

漁場位置図

令和4年11月

滋賀県農政水産部水産課

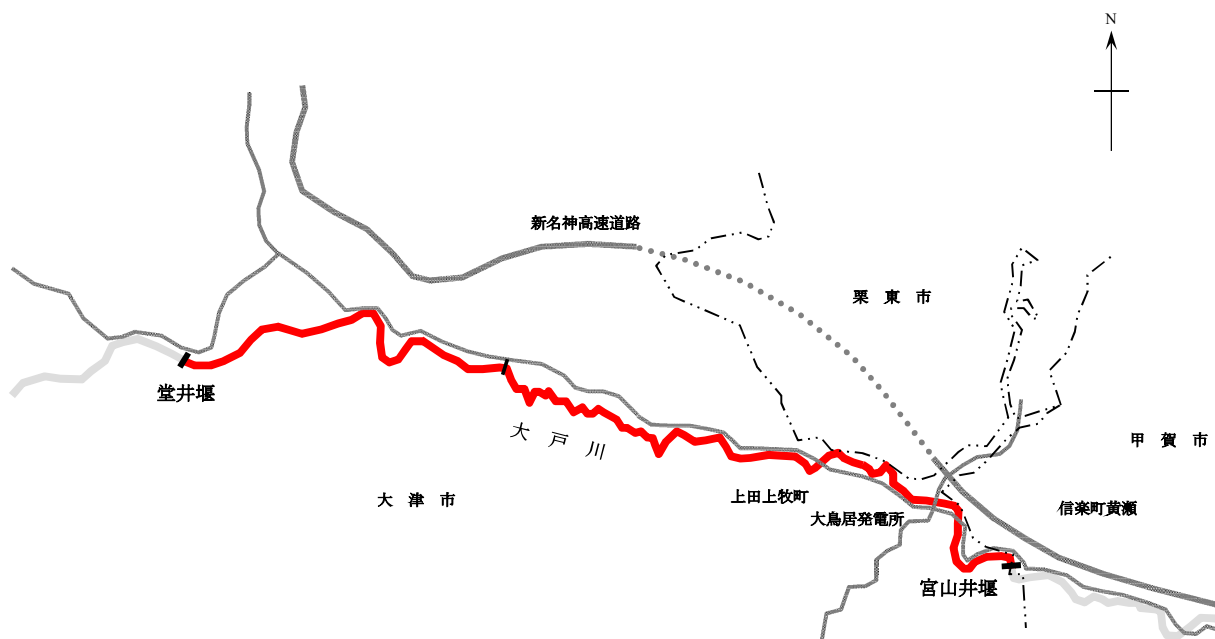
現行の免許番号 内共第1号
 素案の公示番号 計内共第1号
 漁場の位置 大津市地先大石川筋
 漁場の区域 大津市大石龍門町地先にある通称大森の棚堰から上流の同町地先にある塩水橋の200m上流に設置している府県漁業協同組合境界標示板までの大石川



現行の免許番号 内共第2号
 素案の公示番号 計内共第2号
 漁場の位置 大津市地先信楽川筋
 漁場の区域 大津市大石東町字梅原にある河川管理境界標示板から上流の同市大石富川町地先にある通称尾越の棚堰までの信楽川および信楽川と加河川との合流点から奥加河橋直下にある奥加河井堰までの加河川



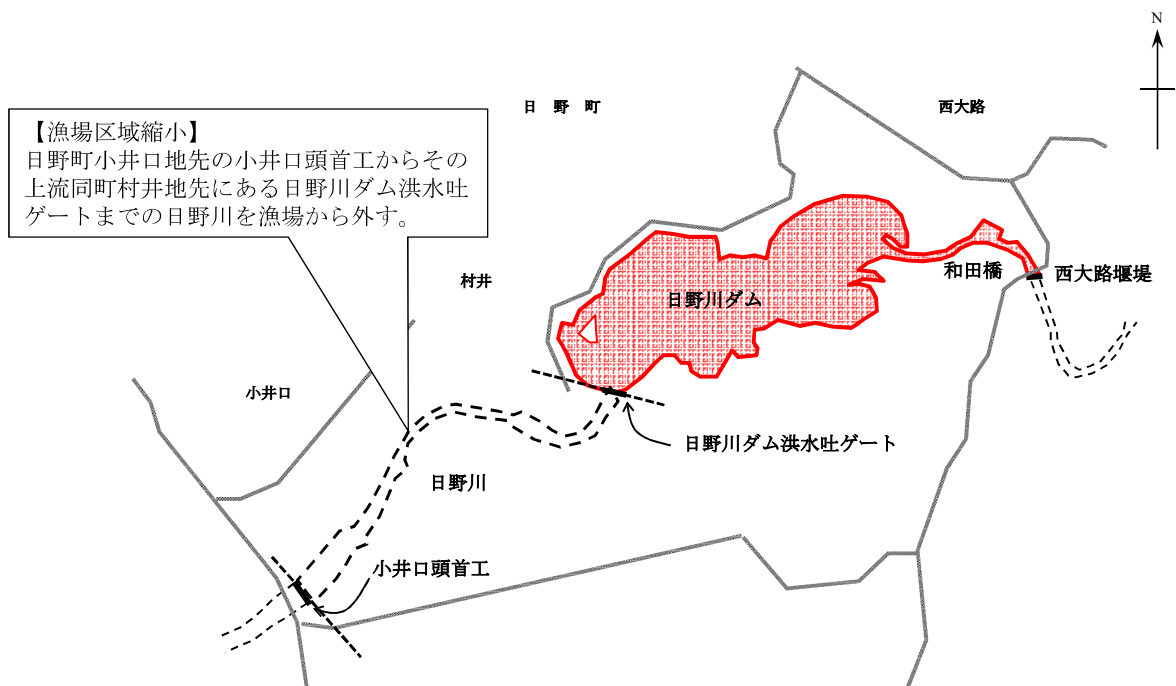
現行の免許番号 内共第3号
 素案の公示番号 計内共第3号
 漁場の位置 大津市地先大戸川筋
 漁場の区域 大津市上田上堂町地先にある堂井堰から上流の大津市と甲賀市との境界地先一本松にある宮山井堰までの大戸川



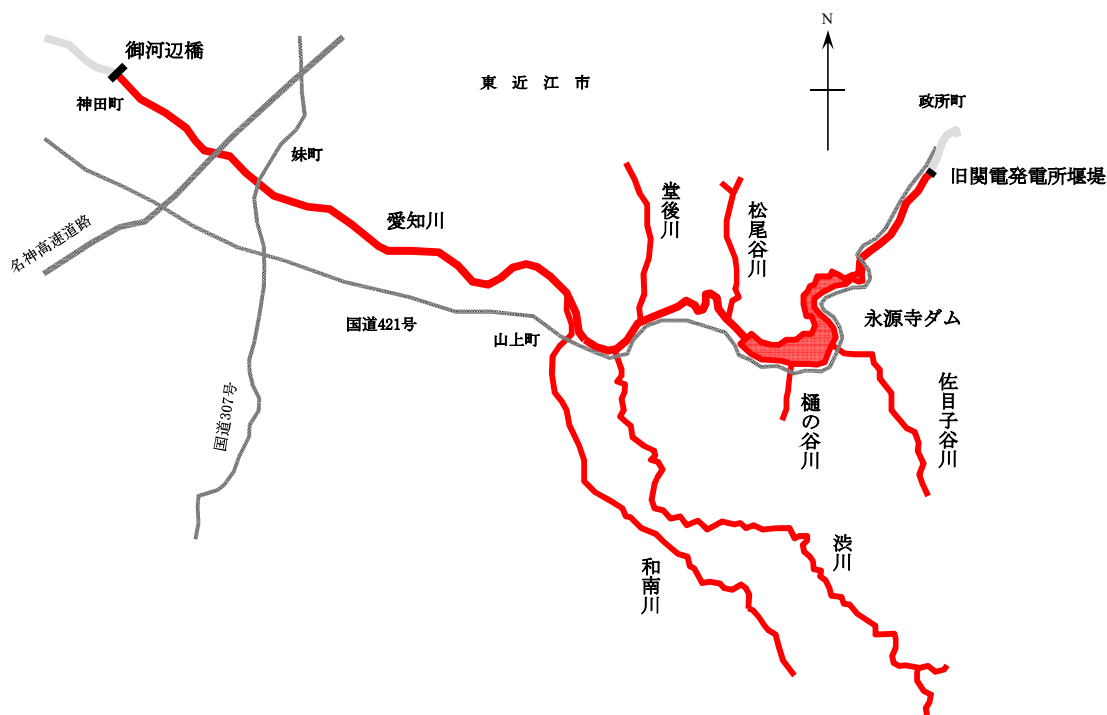
現行の免許番号 内共第5号
 素案の公示番号 計内共第4号
 漁場の位置 甲賀市地先野洲川
 漁場の区域 甲賀市水口町今郷地先の野洲川と同支流稲川との合流点から上流の野洲川（野洲川ダムを含む。）ならびに田村川、唐戸川、山中川、笹路川、音羽谷川、鯨川、元越谷川および白倉谷川の各支流。ただし、野洲川本流の同市土山町青土、土山町鮎河の字境から下流1,100mの区間は除く。



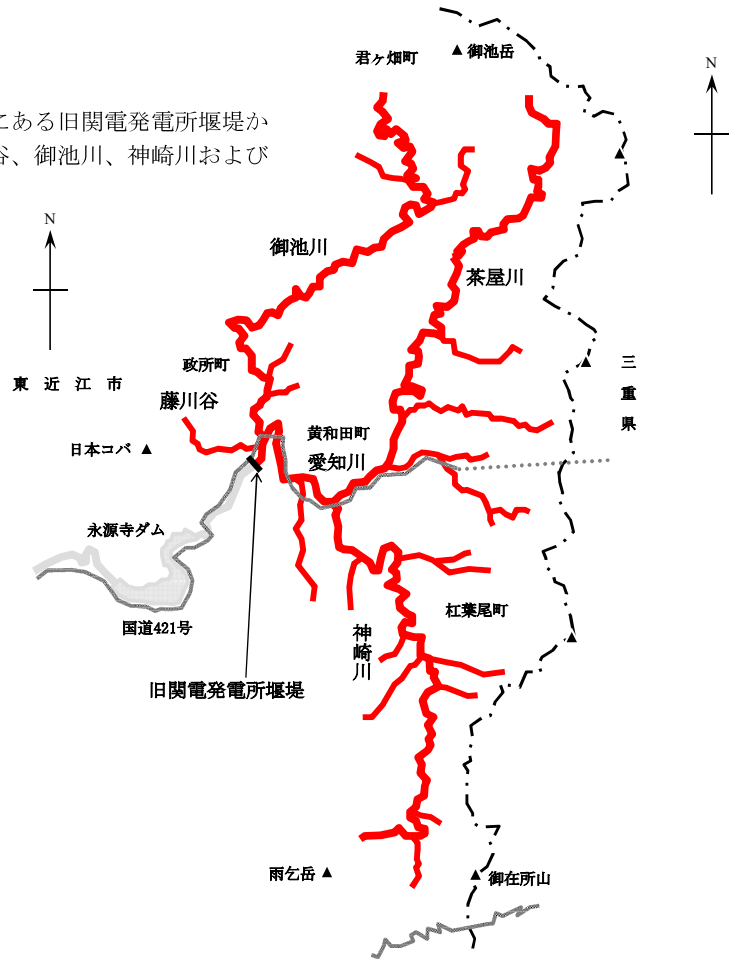
現行の免許番号 内共第6号
 素案の公示番号 計内共第5号
 漁場の位置 蒲生郡日野町地先日野川筋
 漁場の区域 日野町村井地先にある日野川ダム洪水吐ゲートからその上流同町西大路地先の和田橋直下にある西大路堰堤までの日野川



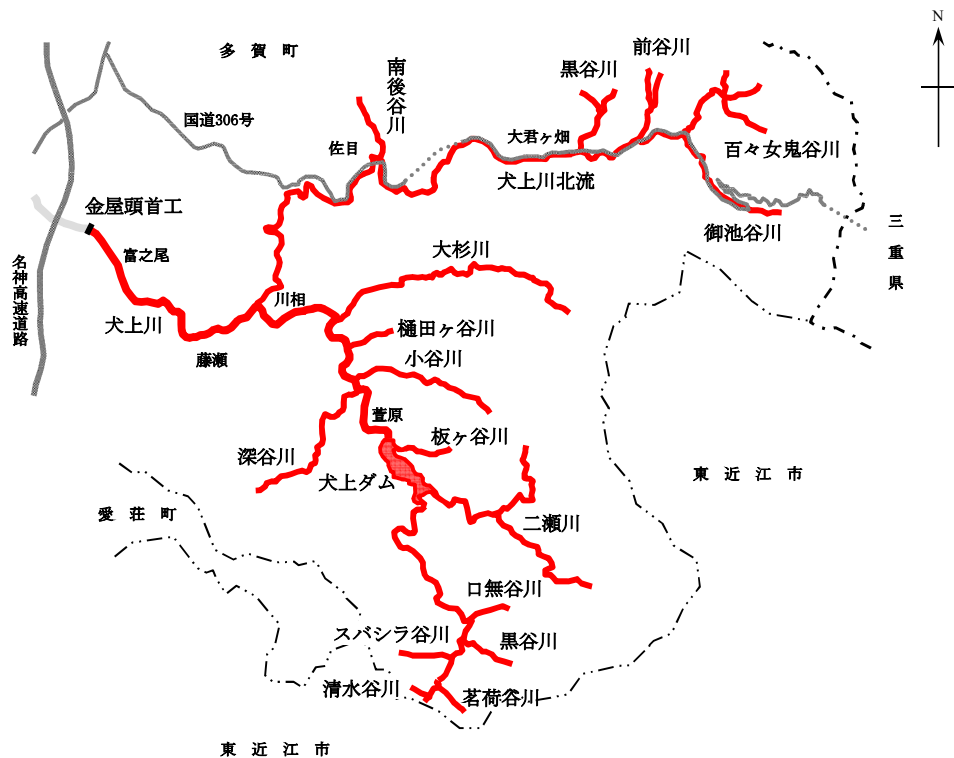
現行の免許番号 内共第7号
 素案の公示番号 計内共第6号
 漁場の位置 東近江市地先愛知川筋
 漁場の区域 東近江市神田町地先にある御河辺橋から上流の同市政所町字如来堂地先にある旧関電発電所堰堤までの愛知川（永源寺ダムを含む。）ならびに和南川、堂後川、松尾谷川、渋川、樋の谷川および佐目子谷川の各支流



現行の免許番号 内共第8号
 素案の公示番号 計内共第7号
 漁場の位置 東近江市地先愛知川筋
 漁場の区域 東近江市政所町字如来堂地先にある旧関電発電所堰堤から上流の愛知川ならびに藤川谷、御池川、神崎川および茶屋川の各支流



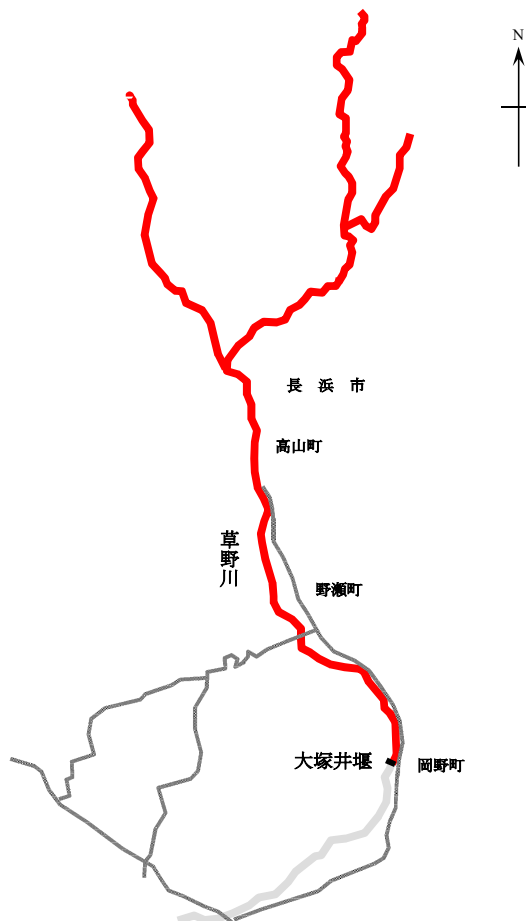
現行の免許番号 内共第9号
 素案の公示番号 計内共第8号
 漁場の位置 犬上郡多賀町地先犬上川筋
 漁場の区域 多賀町富之尾地先にある金屋頭首工から上流の犬上川ならびに犬上川北流、大杉川、南後谷川、黒谷川、前谷川、百々女鬼谷川、御池谷川、樋田ヶ谷川、小谷川、深谷川、二瀬川、口無谷川、黒谷川、茗荷谷川、板ヶ谷川、スバシラ谷川および清水谷川の各支流



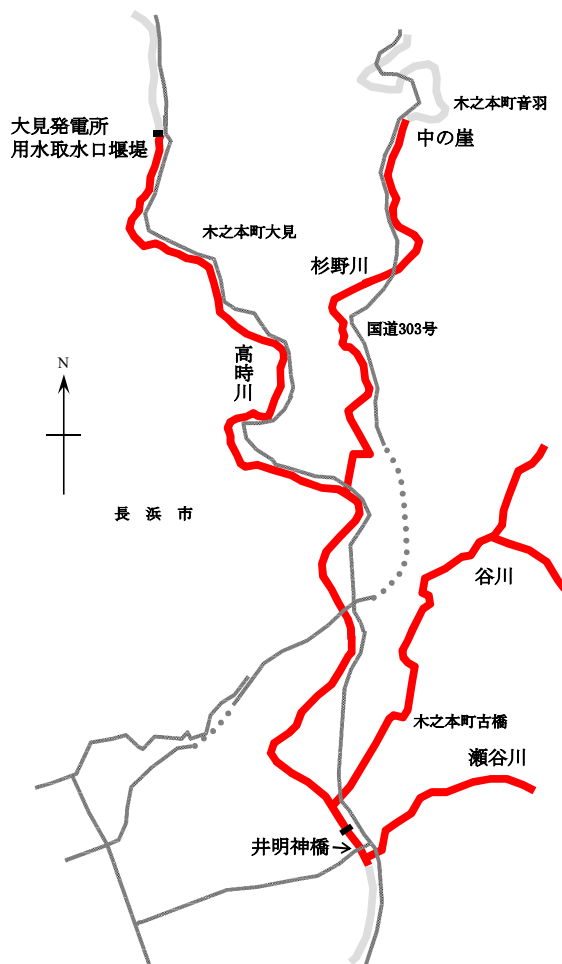
現行の免許番号 内共第10号
 素案の公示番号 計内共第9号
 漁場の位置 米原市地先姉川筋
 漁場の区域 米原市伊吹地先にある伊吹大橋から下流280mの地点から上流の姉川ならびに板名古川、カラオ谷川、足俣川、起し又川、向山谷川、中津又川および瀬戸山谷川の各支流。ただし、同市小泉地先にある伊吹発電所用水取水口堰堤から同市伊吹地先にある小岸橋上流8mまでの区間および同市曲谷地先にある関西電力曲谷ダム堤体の上流400mの地点からその上流500mの区間は除く。



現行の免許番号 内共第11号
 素案の公示番号 計内共第10号
 漁場の位置 長浜市地先草野川筋
 漁場の区域 長浜市岡谷町地先にある通称大塚井堰から上流の草野川および各支流



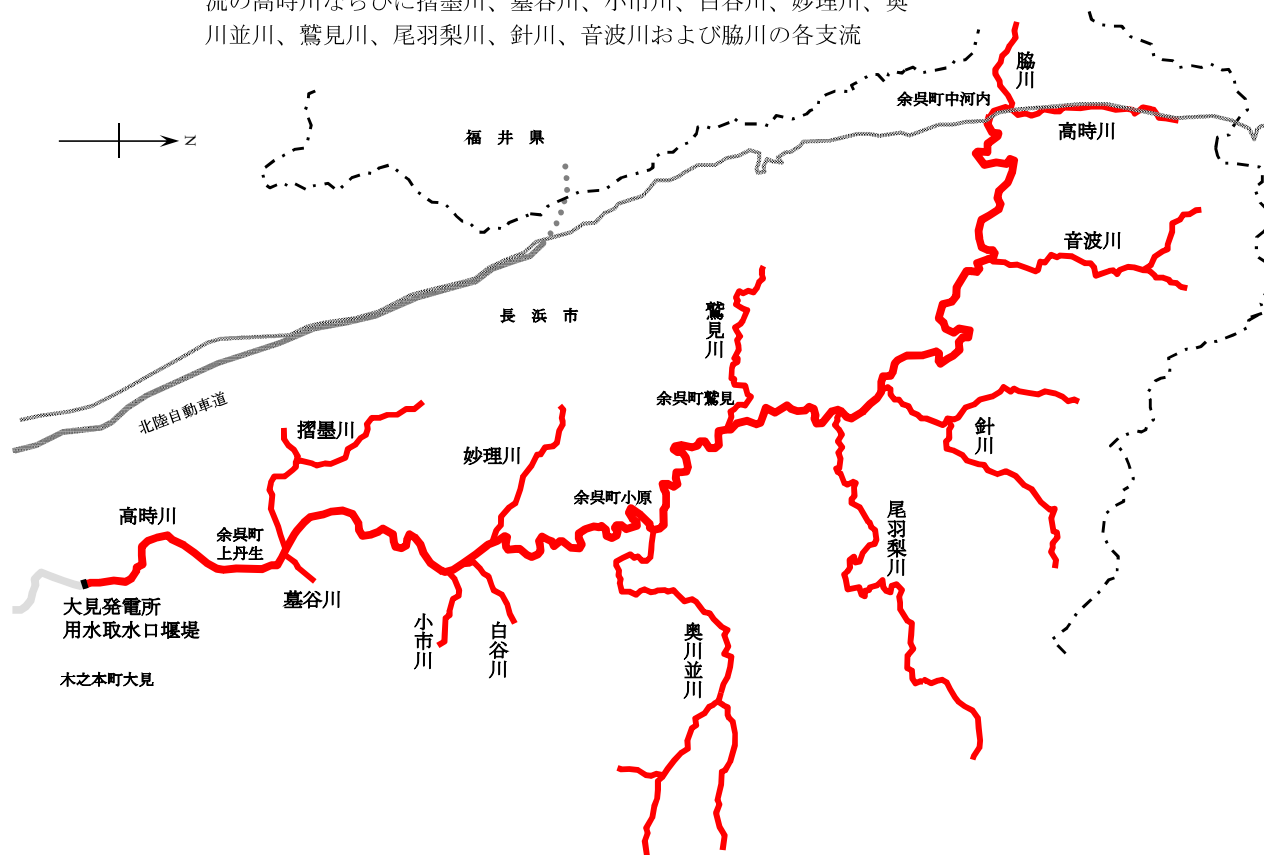
現行の免許番号 内共第12号
 素案の公示番号 計内共第11号
 漁場の位置 長浜市地先高時川筋および杉野川筋
 漁場の区域 長浜市木之本町古橋地先にある井明神橋下流にある床止工の下流100mから上流の大見発電所の用水取水口堰堤までの高時川ならびに瀬谷川、谷川および同市木之本町川合地先にある高時川と杉野川の合流点から上流同市木之本町音羽地先にある通称中の崖までの杉野川の各支流



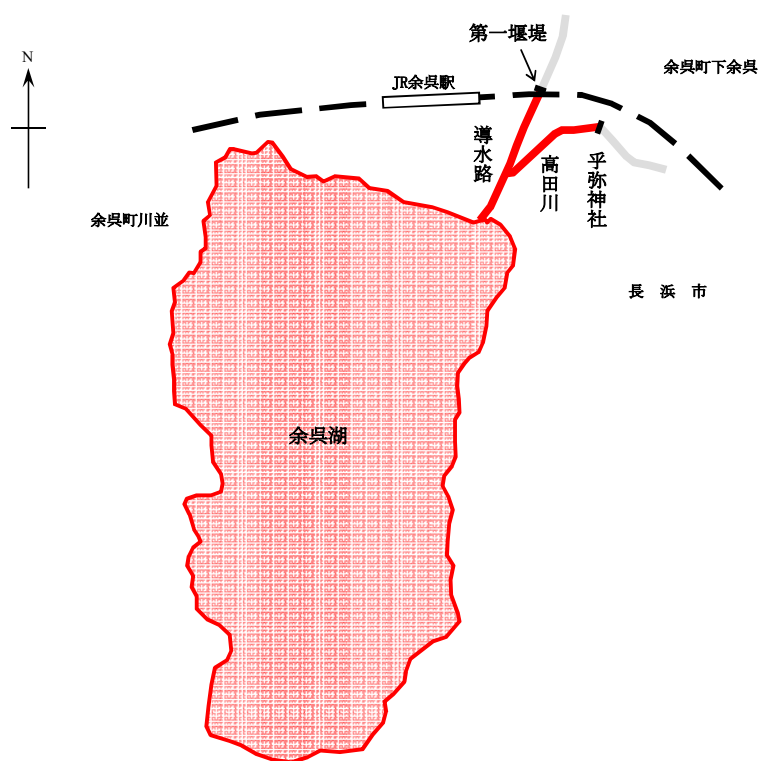
現行の免許番号 内共第13号
 素案の公示番号 計内共第12号
 漁場の位置 長浜市地先杉野川筋
 漁場の区域 長浜市木之本町音羽地先にある通称中の崖から上流の杉野川ならびに向谷川、網谷川、須又川および落谷川ならびにそれらの各支流



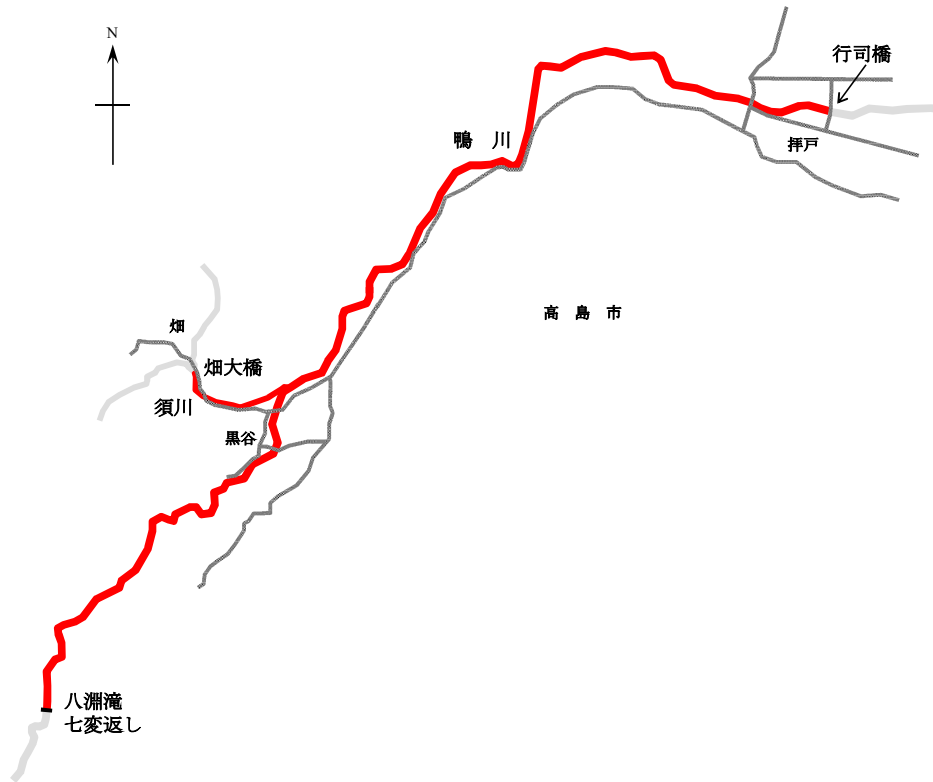
現行の免許番号 内共第14号
 素案の公示番号 計内共第13号
 漁場の位置 長浜市地先高時川筋
 漁場の区域 長浜市木之本町大見地先にある大見発電所の用水取水口堰堤から上流の高時川ならびに摺墨川、墓谷川、小市川、白谷川、妙理川、奥川並川、鷺見川、尾羽梨川、針川、音波川および脇川の各支流



現行の免許番号 内共第15号
 素案の公示番号 計内共第14号
 漁場の位置 長浜市地先余呉湖
 漁場の区域 長浜市余呉町川並および下余呉地先にある余呉湖一円ならびに同湖から第一堰堤までの導水路および導水路と高田川との合流点から平弥神社前にある堰堤までの高田川



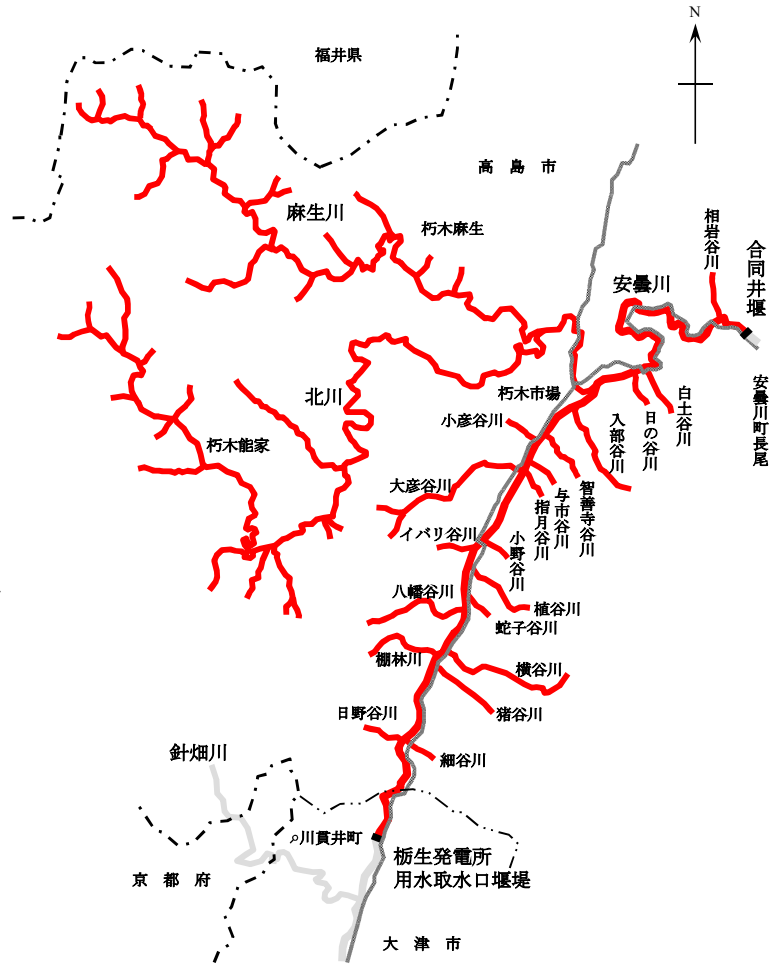
現行の免許番号 内共第18号
 素案の公示番号 計内共第15号
 漁場の位置 高島市地先鴨川筋
 漁場の区域 高島市拌戸地先にある行司橋から上流の八淵滝の七変返しまでの鴨川および同支流畑大橋（通称出合橋）から下流の須川



現行の免許番号 内共第23号
 素案の公示番号 計内共第16号
 漁場の位置 高島市地先安曇川筋
 漁場の区域 高島市安曇川町青柳地先にある新安曇川大橋から上流の同市安曇川町長尾地先にある合同井堰までの安曇川およびその支流の鳴谷川



現行の免許番号 内共第20号
 素案の公示番号 計内共第17号
 漁場の位置 高島市地先安曇川筋
 漁場の区域 高島市安曇川町長尾地先にある
 合同井堰から上流大津市の川貫
 井町地先にある栃生発電所の用
 水取水口堰堤までの安曇川なら
 びに相岩谷川、白土谷川、日の
 谷川、北川、麻生川、入部谷川、
 智善寺谷川、小彦谷川、与市谷
 川、指月谷川、大彦谷川、小野
 谷川、イバリ谷川、植谷川、蛇
 子谷川、八幡谷川、横谷川、棚
 林川、猪谷川、細谷川および日
 野谷川の各支流



現行の免許番号 内共第21号
 素案の公示番号 計内共第18号
 漁場の位置 高島市地先針畑川筋
 漁場の区域 滋賀県と京都府との県境から上流の針畑
 川ならびに裏梁ヶ谷川、堂の谷川、戸谷
 川、仲名谷川、小杉谷川、永原谷川、平
 良谷川、ヒョウ谷川、タンバ谷川、割谷
 川、ホリ谷川、保谷川、生杉谷川、西谷
 川および大倉谷川の各支流



現行の免許番号 内共第22号

素案の公示番号 計内共第19号

漁場の位置 大津市地先安曇川筋

漁場の区域 大津市川貫井町地先にある栃生発電所の用水取水口堰堤から上流の京都府との県境までの安曇川ならびに貫井谷川、梅ノ木川、針畑川、東山谷川、権兵衛谷川、オボレ谷川、鎌倉谷川、明王谷川、ハセ谷川、江賀谷川、後谷川、シメン谷川、三味谷川、ニゴ谷川、ゴロゴリ谷川、盗人谷川、へく谷川、促谷川、坂谷川、足尾谷川、四條谷川、畔地谷川および逆谷川の各支流

