

各地区の取組状況

湖北圏域水害・土砂災害に強い地域づくり協議会

●水害・土砂災害に強い地域づくり 住民WG概要

重点地区位置図



虎姫地区での取組状況

- R3. 6. 26 虎姫学区連合自治会連絡会 (出前講座)
- R3. 10. 7 虎姫学園 (出前講座、まちあるき、浸水体験)
- R3. 10. 25 第1回長浜市虎姫学区災害図上訓練
- R3. 12. 17 第2回長浜市虎姫学区災害図上訓練



出前講座資料



出前講座の実施状況



まちあるきの実施状況



浸水体験の実施状況



図上訓練の実施状況

村居田地区での取組状況

- R3. 8- 9 お助けマップ等の更新、簡易量水標の設置



簡易量水標の設置状況

醒井地区での取組状況

- R3. 9. 18 役員WG
 - ・過去の取組説明、今後の取組協議
- R3. 10. 10 防災訓練
- R3. 10. 22、23 家屋調査
- R3. 12. 4 役員WG
 - ・避難場所検討



役員WG資料



家屋調査の実施状況

新型コロナウイルスの影響を受け、住民WG等複数の取組が延期となっております。今年度については、現地調査など可能な範囲で取組を進めております。

取組内容

1)円滑かつ迅速な避難のための取組

■水害・土砂災害危険性の周知

危険性周知が必要な箇所に関易量水標を順次設置する。

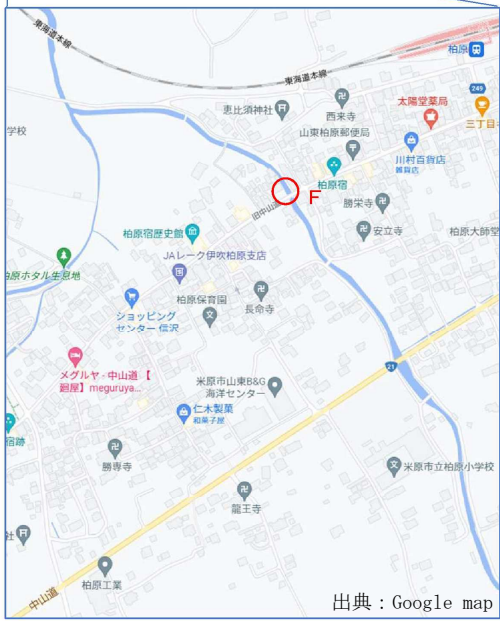
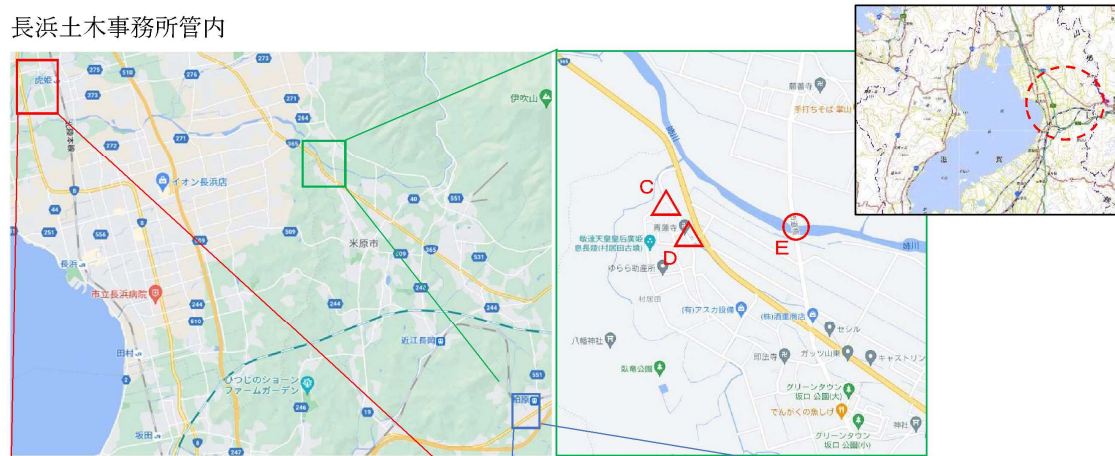
●簡易量水標の設置(虎姫地区、村居田地区、柏原地区)

流域治水政策室
長浜土木事務所

●簡易量水標の設置

1.設置箇所

長浜土木事務所管内



出典: Google map

(○:新規、△:再設置(再塗装))

2.設置イメージ



●水害・土砂災害に強い地域づくり 住民WG概要



重点地区位置図

大見地区での取組状況

- R3. 5. 13 役員WG
 - ・過去の取組説明、今後の取組協議
- R3. 11. 3 住民WG
 - ・水害・土砂災害に強い地域づくり計画説明
 - ・浸水警戒区域の指定に関する説明
- R3. 11. 14、26 個別説明会
 - ・浸水警戒区域の指定に関する説明
- R3. 12. 9 自治会長協議



住民WGの実施状況



個別住民説明会の実施状況

石道地区での取組状況

- R3. 5. 13 自治会長協議
- R3. 6. 11 役員WG
 - ・過去の取組説明、今後の取組協議

馬上地区での取組状況

- R3. 10. 7 役員WG
 - ・過去の取組説明、今後の取組協議
 - ・要望意見に関する協議

川合地区での取組状況

- R3. 7. 3 役員WG
 - ・過去の取組説明、今後の取組協議
- R3. 10. 6 自治会長協議
- R3. 10. 14 自治会長協議
- R3. 10. 23 水害・土砂災害に関する周知資料の各戸配布
- R3. 12. 2- 3 家屋調査



役員WGの実施状況



家屋調査の実施状況

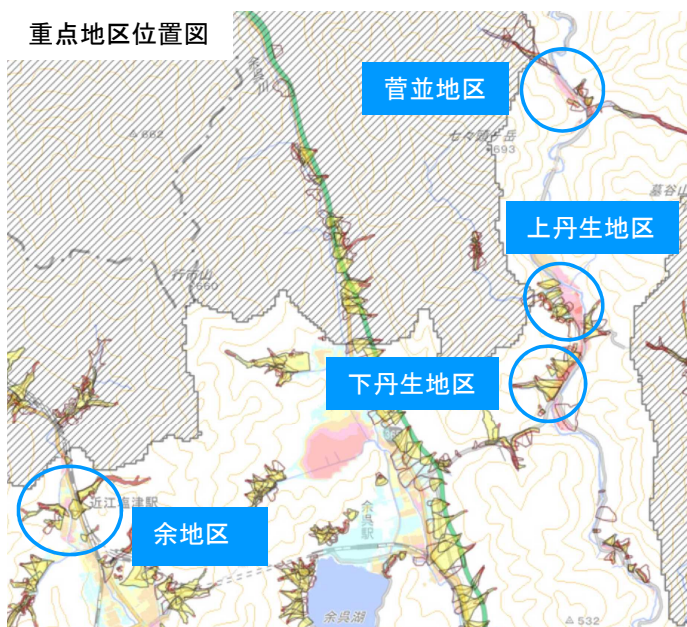
古橋地区での取組状況

- R3. 12. 14 役員向け資料の配布
 - ・過去の取組説明、今後の取組協議
 - ・簡易量水標の設置検討

新型コロナウイルスの影響を受け、住民WG等複数の取組が延期となっております。今年度については、現地調査など可能な範囲で取組を進めております。

●水害・土砂災害に強い地域づくり 住民WG概要

重点地区位置図



新型コロナウイルスの影響を受け、住民WG等複数の取組が延期となっております。今年度については、現地調査など可能な範囲で取組を進めております。

余地区での取組状況

- R3. 5. 20 役員WG
 - ・過去の取組説明、今後の取組協議
- R3. 10. 6 役員WG
- R3. 10. 27 家屋調査
- R3. 11. 6、13 住民WG
 - ・水害・土砂災害に強い地域づくり計画説明
 - ・浸水警戒区域の指定に関する説明
- R3. 11. 21、26 個別説明会
 - ・浸水警戒区域の指定に関する説明
- R3. 12. 10 自治会長協議



役員WGの実施状況



住民WGの実施状況



個別住民説明会の実施状況



家屋調査の実施状況

菅並地区での取組状況

- R3. 5. 6 自治会長協議
- R3. 5. 29 役員WG
 - ・過去の取組説明、今後の取組協議

上丹生地区での取組状況

- R3. 6. 4 役員WG
 - ・過去の取組説明、今後の取組協議
- R3. 7. 30 役員WG
 - ・図上訓練
- R3. 10. 30 役員WG
 - ・まちあるき
- R3. 12. 2 避難所調査



役員WGの実施状況



図上訓練の実施状況



まちあるきの実施状況



下丹生地区での取組状況

- R3. 8. 5 自治会長協議
 - ・過去の取組説明、今後の取組協議

1)円滑かつ迅速な避難のための取組

■水害・土砂災害危険性の周知

危険性周知が必要な箇所に簡易量水標を順次設置する。

●簡易量水標の設置(高時川他)(設置予定)

●簡易量水標の設置(2月上旬～3月中旬設置予定)

1.設置箇所(予定)

地理院地図

GSI Maps



2.設置イメージ



取組内容

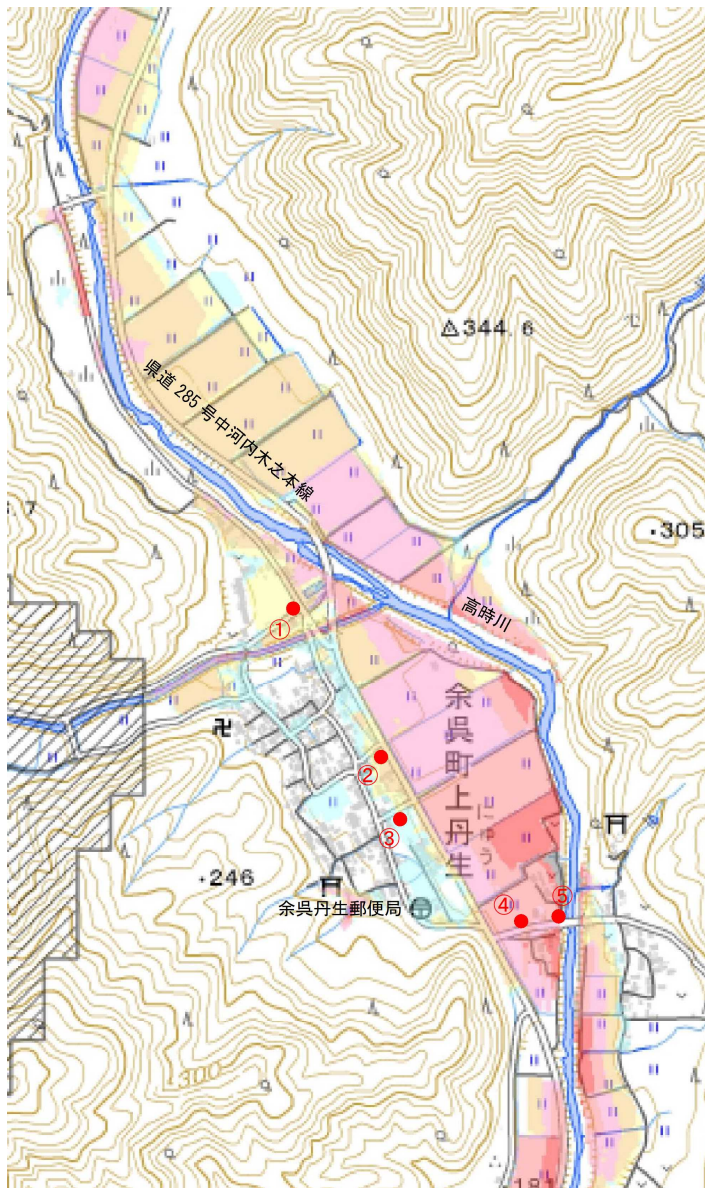
1)円滑かつ迅速な避難のための取組
 ■水害・土砂災害危険性の周知
 危険性周知が必要な箇所にもるごとまちごと看板を順次設置する。

流域治水政策室
 木之本支所

● まるごとまちごと看板の設置(上丹生地区)(設置予定)

●まるごとまちごと看板(まるまち看板)の設置(2月上旬設置予定)

1.設置箇所



2.設置イメージ

