

土砂災害特別警戒区域

告示年月日 平成 20 年 2 月 12 日

告示番号 滋賀県告示第 66 号

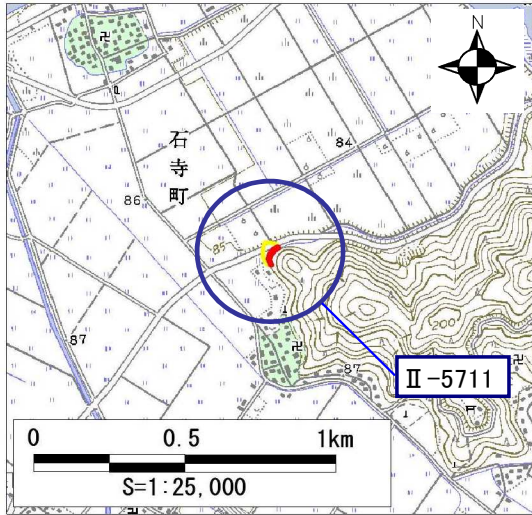
土砂災害警戒区域

告示年月日 平成 20 年 2 月 12 日

告示番号 滋賀県告示第 62 号

土砂災害警戒区域・土砂災害特別警戒区域 区域図

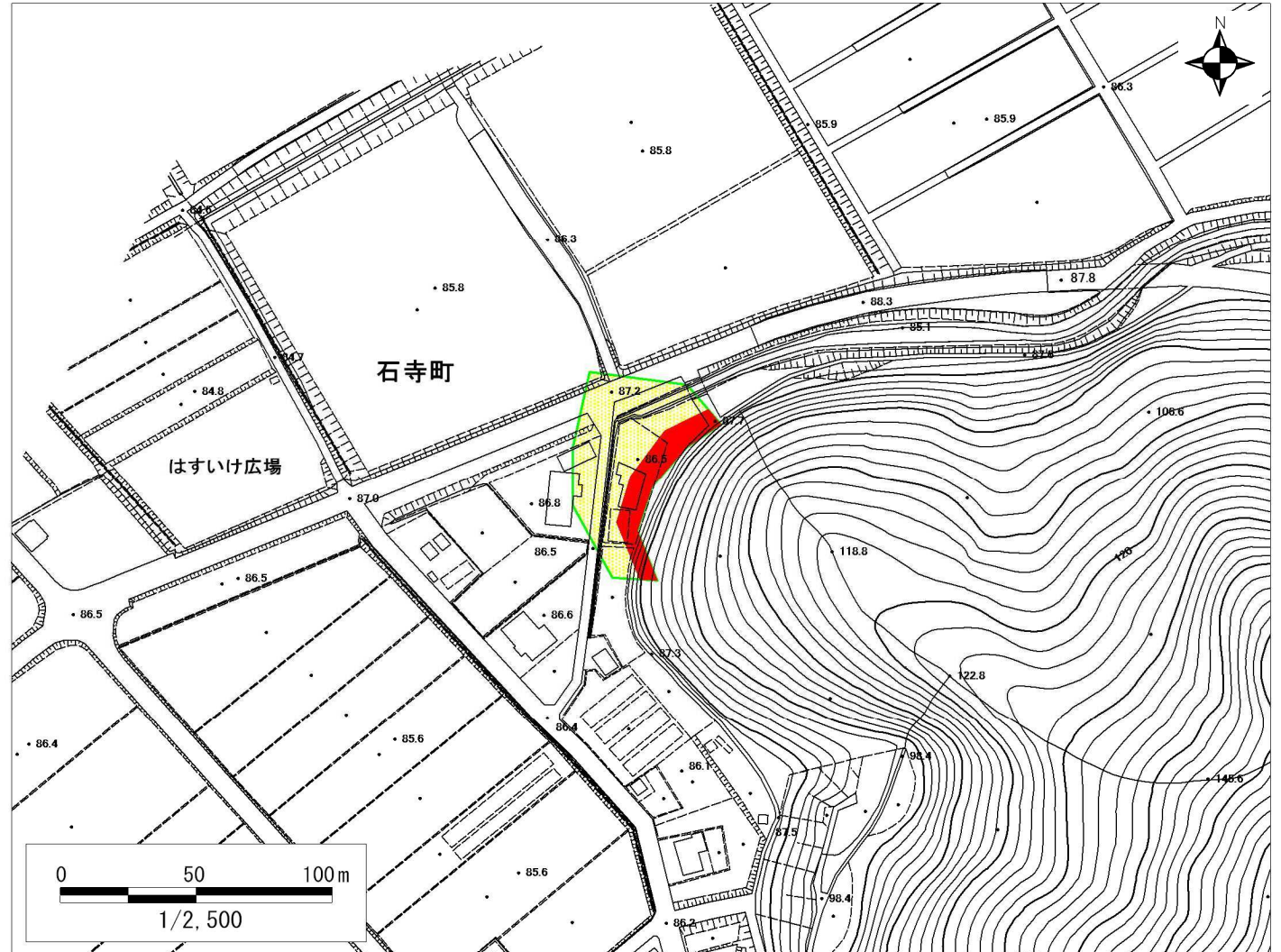
土砂災害警戒区域・土砂災害特別警戒区域 位置図



・この地図は、国土地理院長の承認を得て、同院発行の数値地図25000 (地図画像)を複製したものである。(承認番号 平18総複、第496号)

自然現象の種類	急傾斜地の崩壊
箇所番号	II-5711
箇所名	石寺(4)
所在地	彦根市石寺町

土砂災害警戒区域	
土砂災害特別警戒区域	





# 土砂災害警戒区域等設定図(オルソ画像)

様式 2

調書作成日

平成19年8月31日

箇所番号

II-5711

箇所名

石寺(4)

所在地

彦根市石寺町

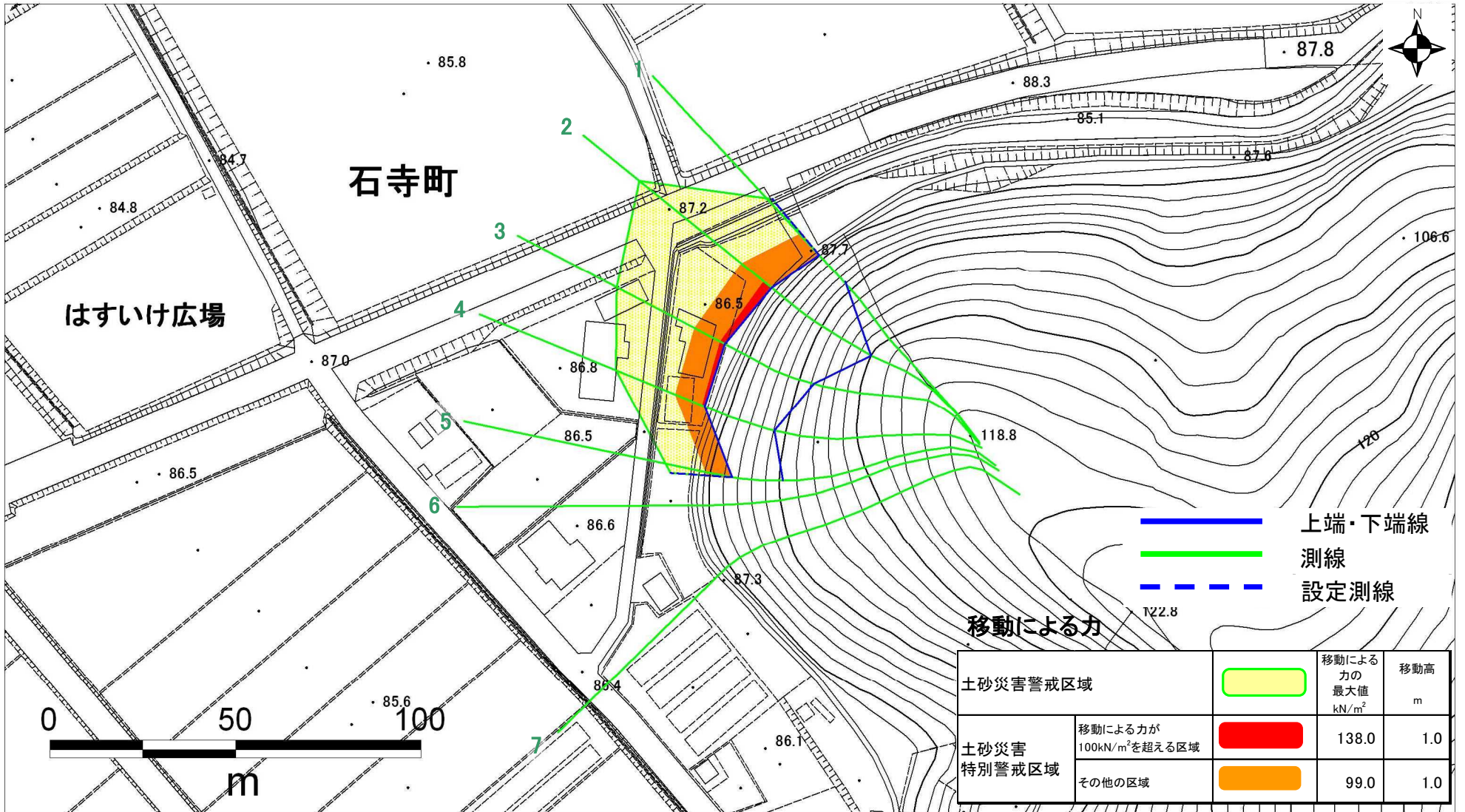




# 土砂災害警戒区域等設定図

様式 4-1

箇所番号	Ⅱ-5711	箇所名	石寺(4)	所在地	彦根市石寺町
------	--------	-----	-------	-----	--------



# 土砂災害警戒区域等設定図

様式 4-2

箇所番号	Ⅱ-5711	箇所名	石寺(4)	所在地	彦根市石寺町
------	--------	-----	-------	-----	--------

