

1. 管内の概要

(1) 地域の状況

当管内は、近江八幡市、東近江市、蒲生郡（日野町、竜王町）の2市2町から構成され、総面積は727.97km²、人口227,705人、世帯数87,865世帯（令和元年10月1日現在）で、県のほぼ中央に位置しています。

東は鈴鹿山系で三重県に接し、西は琵琶湖に面し、南は日野川、北は愛知川で区切られた地域です。交通は、JR琵琶湖線および近江鉄道や名神高速道路、国道8号線、同307号線等の道路網が整備されており、近年では、農林業に加え、各種産業が各地に進出し、工業地帯の一面も持つようになってきました。

また、西部に琵琶湖・西の湖周辺の水郷地帯や沖の島を包括し、中部に愛知川、日野川流域の穀倉地帯、東部に鈴鹿山系を中心とした山岳地帯があり、自然に恵まれた地域です。

当圏域では平成17年2月11日、八日市市、永源寺町、五個荘町と愛知郡愛東町、湖東町が合併し、東近江市が誕生しました。次いで平成18年1月1日には、東近江市は蒲生町、能登川町と合併し、新「東近江市」になりました。

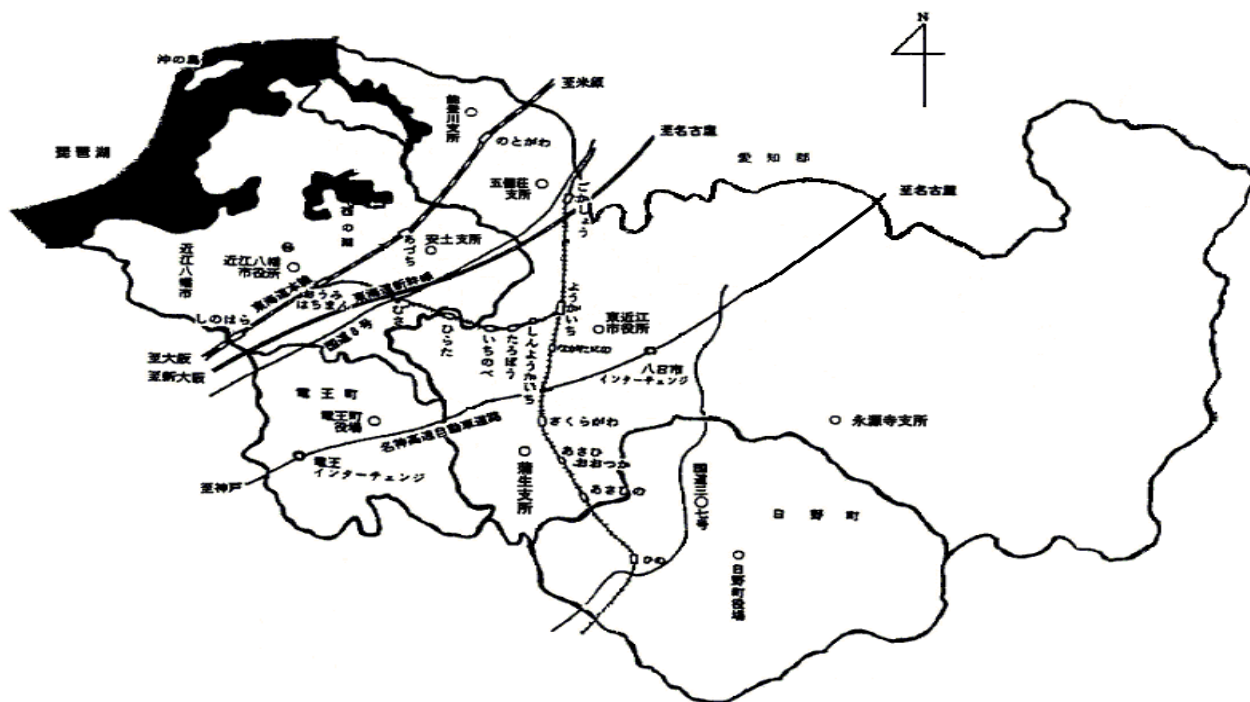
平成22年3月21日には近江八幡市と安土町が合併し、新「近江八幡市」となりました。

(面積・人口・世帯数)

(令和元年10月1日現在)

	面積 (km ²)	人口	世帯数	人口密度
東近江圏域	727.97	227,705	87,865	312.8
近江八幡市	177.45	81,322	31,700	458.3
東近江市	388.37	113,165	43,263	291.4
日野町	117.60	21,228	8,530	180.5
竜王町	44.55	11,990	4,372	269.1

[管内図]



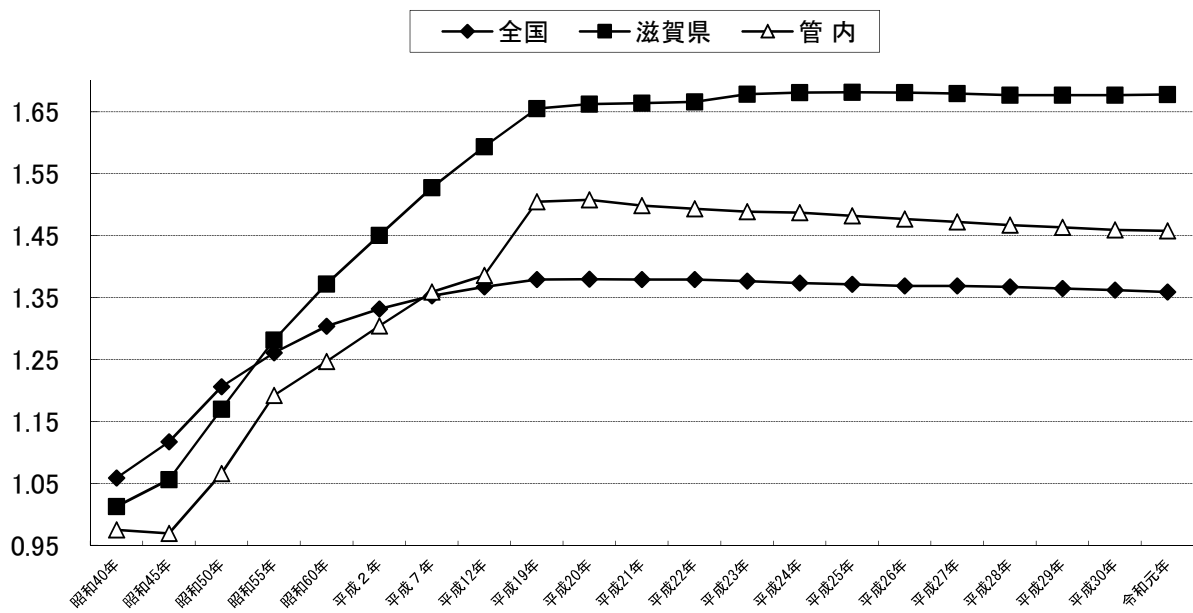
(2)管内人口の年次推移

年次	滋賀県			管内			近江八幡市			東近江市			日野町			竜王町														
	総数	男	女	総数	男	女	総数	男	女	総数	男	女	総数	男	女	総数	男	女												
昭和35年	842,695	403,281	439,414	156,238	73,774	82,464	下表〔旧市町分〕参照願います。 (旧愛東町、湖東町は除く)																							
昭和40年	853,385	409,502	443,883	152,262	71,721	80,541																								
昭和45年	889,768	429,885	459,883	151,375	71,761	79,614																								
昭和50年	985,621	481,733	503,888	166,486	80,225	86,261																								
昭和55年	1,079,898	529,208	550,690	186,231	90,560	95,671																								
昭和60年	1,155,844	568,735	(令和元年10月1日)	194,821	95,327	99,494																								
平成2年	1,222,411	601,082	621,329	203,741	100,215	103,526																								
平成7年	1,287,005	634,648	652,357	212,341	104,534	107,807																								
平成12年	1,342,832	663,432	679,400	216,506	106,933	109,573																								
平成17年	1,380,361	681,474	689,997	233,496	115,025	118,291													78,803	39,078	39,725	22,809	11,089	11,720	13,352	7,036	6,316			
平成18年	1,387,110	685,723	701,387	234,470	116,028	118,442													117,100	57,852	59,248	22,833	11,128	11,705	13,280	7,072	6,208			
平成19年	1,394,809	689,872	704,937	235,100	116,617	118,443													117,445	58,157	59,288	22,794	11,158	11,636	13,452	7,284	6,168			
平成20年	1,401,073	693,106	707,967	235,592	116,940	118,652													117,599	58,305	59,294	22,786	11,165	11,621	13,719	7,534	6,185			
平成21年	1,402,132	692,886	709,246	234,150	116,192	117,958													116,587	57,680	58,907	22,702	11,183	11,519	13,672	7,537	6,135			
平成22年	1,403,977	693,638	710,339	233,319	115,785	117,534													81,311	39,917	41,394	116,095	57,425	58,670	22,575	11,147	11,428	13,338	7,296	6,042
平成23年	1,414,398	698,585	715,813	232,622	114,962	117,660													81,814	40,134	41,680	115,389	56,875	58,514	22,676	11,263	11,413	12,743	6,690	6,053
平成24年	1,416,546	699,480	717,066	232,327	114,830	117,497													81,984	40,229	41,755	115,192	56,805	58,387	22,522	11,161	11,361	12,629	6,635	5,994
平成25年	1,416,952	699,542	717,410	231,532	114,459	117,073	82,278	40,380	41,898	114,542	56,530	58,012	22,245	11,059	11,186	12,467	6,490	5,977												
平成26年	1,416,500	699,312	717,188	230,713	114,065	116,648	82,449	40,453	41,996	113,925	56,255	57,670	22,031	10,948	11,083	12,308	6,409	5,899												
平成27年	1,415,373	698,690	716,683	229,983	113,789	116,194	82,221	40,378	41,843	113,614	56,138	57,476	21,958	10,927	11,031	12,190	6,346	5,844												
平成28年	1,413,079	697,076	716,003	229,218	113,602	115,616	81,226	39,795	41,431	114,026	56,522	57,504	21,592	10,785	10,807	12,374	6,500	5,874												
平成29年	1,412,956	697,288	715,668	228,608	113,372	115,236	81,311	39,857	41,454	113,677	56,438	57,239	21,447	10,746	10,701	12,173	6,331	5,842												
平成30年	1,412,881	697,791	715,090	228,009	113,162	114,847	81,384	39,851	41,533	113,305	56,343	56,962	21,237	10,652	10,585	12,083	6,316	5,767												
令和元年	1,413,959	699,138	714,821	227,705	113,193	114,512	81,322	39,834	41,488	113,165	56,363	56,802	21,228	10,703	10,525	11,990	6,293	5,697												

[旧市町分]

年次	近江八幡市			安土町			蒲生町			能登川町			八日市市			永源寺町			五個荘町		
	総数	男	女	総数	男	女	総数	男	女	総数	男	女	総数	男	女	総数	男	女	総数	男	女
昭和35年	44,554	21,390	23,164	8,211	4,065	4,146	8,943	4,219	4,724	15,551	7,108	8,443	29,844	14,168	15,676	8,221	3,987	4,234	9,011	3,891	5,120
昭和40年	44,328	21,204	23,124	8,095	3,933	4,162	8,474	4,022	4,452	15,126	6,991	8,135	29,437	13,955	15,482	7,730	3,771	3,959	8,927	3,774	5,153
昭和45年	43,841	21,014	22,827	8,339	4,024	4,315	8,466	4,081	4,385	15,260	7,059	8,201	30,261	14,484	15,777	7,183	3,418	3,765	8,602	3,801	4,801
昭和50年	51,546	25,071	26,475	8,550	4,192	4,358	8,852	4,236	4,616	16,815	7,965	8,850	34,653	16,938	17,715	6,854	3,262	3,592	9,002	4,157	4,845
昭和55年	60,518	29,475	31,043	10,256	5,023	5,233	9,636	4,679	4,957	19,750	9,573	10,177	37,776	18,426	19,350	6,841	3,284	3,557	9,378	4,392	4,986
昭和60年	63,791	31,088	32,703	10,826	5,325	5,501	10,094	4,929	5,165	21,221	10,464	10,757	39,744	19,546	20,198	6,786	3,291	3,495	9,599	4,633	1,966
平成2年	66,066	32,341	33,725	11,664	5,697	5,967	11,108	5,365	5,743	22,434	11,136	11,298	40,816	20,131	20,685	6,553	3,147	3,406	10,037	4,825	5,212
平成7年	67,196	32,790	34,406	12,292	6,024	6,268	12,919	6,212	6,707	22,635	11,102	11,533	42,909	21,496	21,413	6,500	3,138	3,362	11,108	5,376	5,732
平成12年	68,366	33,463	34,903	12,303	6,042	6,261	14,328	7,015	7,313	22,705	11,076	11,629	44,351	22,342	22,009	6,326	3,030	3,296	11,735	5,690	6,045
平成17年	68,969	33,867	35,102	12,116	5,897	6,219	14,846	7,233	7,613	23,148	11,236	11,912	—	—	—	—	—	—	—	—	—
平成18年	69,020	33,872	35,148	12,122	5,896	6,226	※平成17年2月11日、八日市市、永源寺町、五個荘町と愛知県愛東町、湖東町が合併し、東近江市が誕生。平成18年1月1日には蒲生町、能登川町が東近江市に合併。														
平成19年	69,364	34,012	35,352	12,171	5,921	6,250	※平成22年3月21日、近江八幡市と安土町が合併し、新近江八幡市が誕生。														
平成20年	69,205	33,969	35,236	12,093	5,880	6,213	参考：総務省統計局「国勢調査報告」滋賀県「推計人口年報」(各年次10月1日時点)														
平成21年	69,205	33,969	35,236	12,093	5,880	6,213															

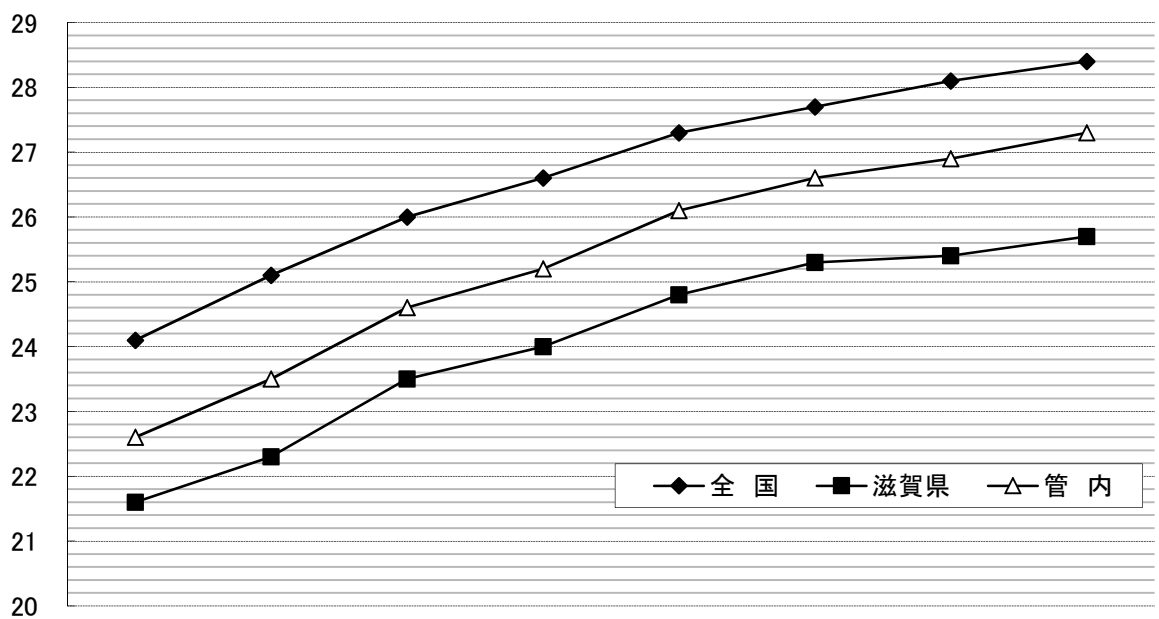
(3) 人口増加率の年次推移



(昭和35年の人口を1とした場合の各年の割合)

(基準：昭和35年国勢調査人口、国内総人口)

(4) 高齢者(65歳以上)人口比の年次推移(全国・滋賀県・管内)



年	24	25	26	27	28	29	30	元年
全国	24.1	25.1	26.0	26.6	27.3	27.7	28.1	28.4
滋賀県	21.6	22.3	23.5	24.0	24.8	25.3	25.4	25.7
管内	22.6	23.5	24.6	25.2	26.1	26.6	26.9	27.3

(5) 年齢階級別人口

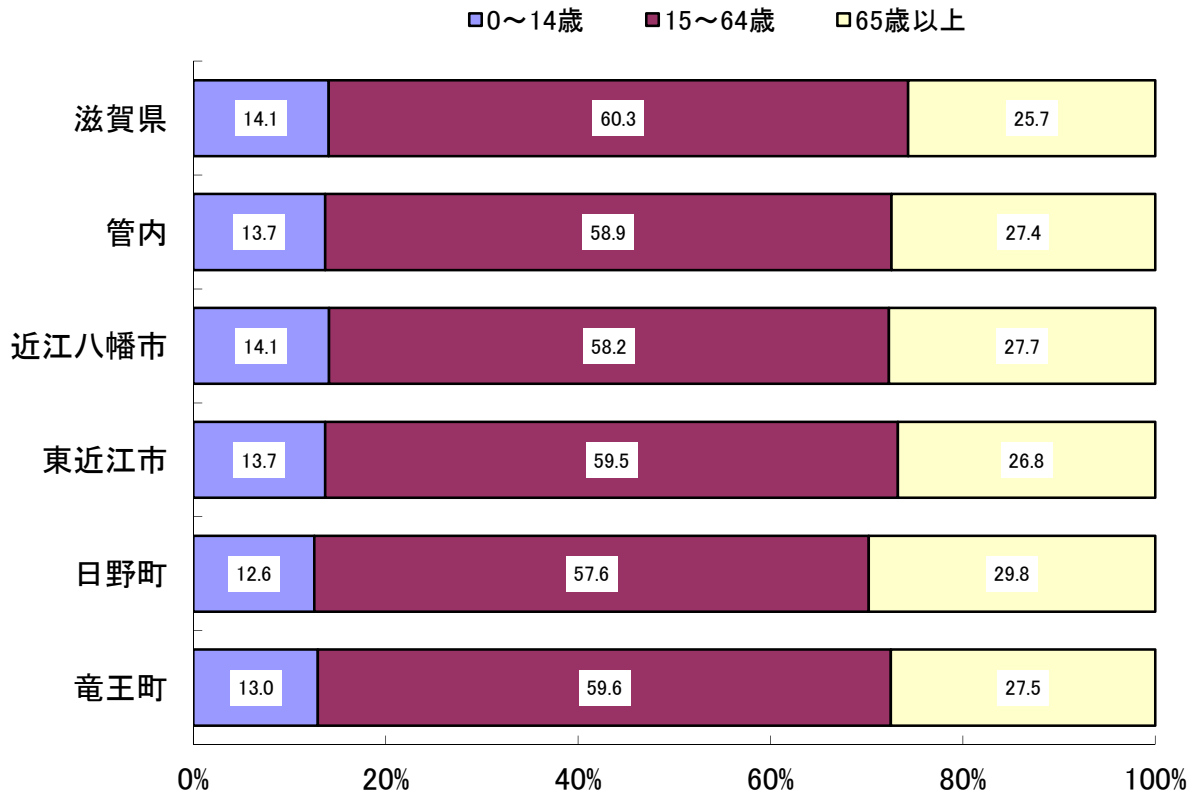
年齢階級	滋賀県			管内			近江八幡市			東近江市		
	総数	男	女	総数	男	女	総数	男	女	総数	男	女
総数	1,378,996	699,138	679,858	227,705	113,193	114,512	81,322	39,834	41,488	113,165	56,363	56,802
0～4	59,989	30,841	29,148	9,321	4,757	4,564	3,503	1,771	1,732	4,629	2,370	2,259
5～9	66,029	33,889	32,140	10,741	5,464	5,277	3,969	2,029	1,940	5,273	2,679	2,594
10～14	68,433	35,300	33,133	11,006	5,686	5,320	3,931	1,991	1,940	5,551	2,890	2,661
15～19	73,141	37,679	35,462	11,442	5,905	5,537	3,822	1,952	1,870	5,958	3,046	2,912
20～24	74,957	39,994	32,456	11,413	6,090	5,323	3,750	1,905	1,845	5,967	3,164	2,803
25～29	69,219	36,763	32,456	10,749	5,880	4,869	3,806	1,988	1,818	5,379	2,939	2,440
30～34	76,468	39,619	36,849	12,433	6,593	5,840	4,613	2,381	2,232	6,056	3,222	2,834
35～39	85,661	43,540	42,121	14,215	7,408	6,807	5,166	2,651	2,515	7,001	3,614	3,387
40～44	99,755	50,021	49,734	15,702	7,998	7,704	5,649	2,772	2,877	7,915	4,071	3,844
45～49	109,046	55,292	53,754	16,399	8,499	7,900	5,981	3,067	2,914	8,246	4,286	3,960
50～54	90,747	45,429	45,318	14,044	7,030	7,014	4,989	2,491	2,498	7,124	3,580	3,544
55～59	82,701	40,809	41,892	13,426	6,678	6,748	4,609	2,219	2,390	6,693	3,412	3,281
60～64	80,456	39,637	40,819	13,617	6,811	6,806	4,680	2,328	2,352	6,734	3,362	3,372
65～69	91,427	44,492	46,935	16,081	7,873	8,208	5,752	2,779	2,973	7,782	3,848	3,934
70～74	90,413	43,323	47,090	15,104	7,410	7,694	5,600	2,718	2,882	7,229	3,531	3,698
75～79	72,571	33,968	38,603	11,862	5,615	6,247	4,525	2,143	2,382	5,649	2,675	2,974
80～84	50,180	21,541	28,639	8,508	3,577	4,931	3,161	1,353	1,808	4,035	1,673	2,362
85歳以上	58,897	18,847	40,050	10,567	3,261	7,306	3,354	1,037	2,317	5,450	1,696	3,754
年齢不詳	13,869	8,154	5,715	1,075	658	417	462	259	203	494	305	189

4

年齢階級	日野町			竜王町		
	総数	男	女	総数	男	女
総数	21,228	10,703	10,525	11,990	6,293	5,697
0～4	795	415	380	394	201	193
5～9	932	466	466	567	290	277
10～14	932	482	450	592	323	269
15～19	1,009	511	498	653	396	257
20～24	957	522	435	739	499	240
25～29	1,001	612	389	563	341	222
30～34	1,113	604	509	651	386	265
35～39	1,282	698	584	766	445	321
40～44	1,360	719	641	778	436	342
45～49	1,401	742	659	771	404	367
50～54	1,260	636	624	671	323	348
55～59	1,385	690	695	739	357	382
60～64	1,399	736	663	804	385	419
65～69	1,608	774	834	939	472	467
70～74	1,470	758	712	805	403	402
75～79	1,127	525	602	561	272	289
80～84	877	368	509	435	183	252
85歳以上	1,210	359	851	553	169	384
年齢不詳	110	86	24	9	8	1

※参考：滋賀県「推計人口年報」
(令和元年10月1日現在)

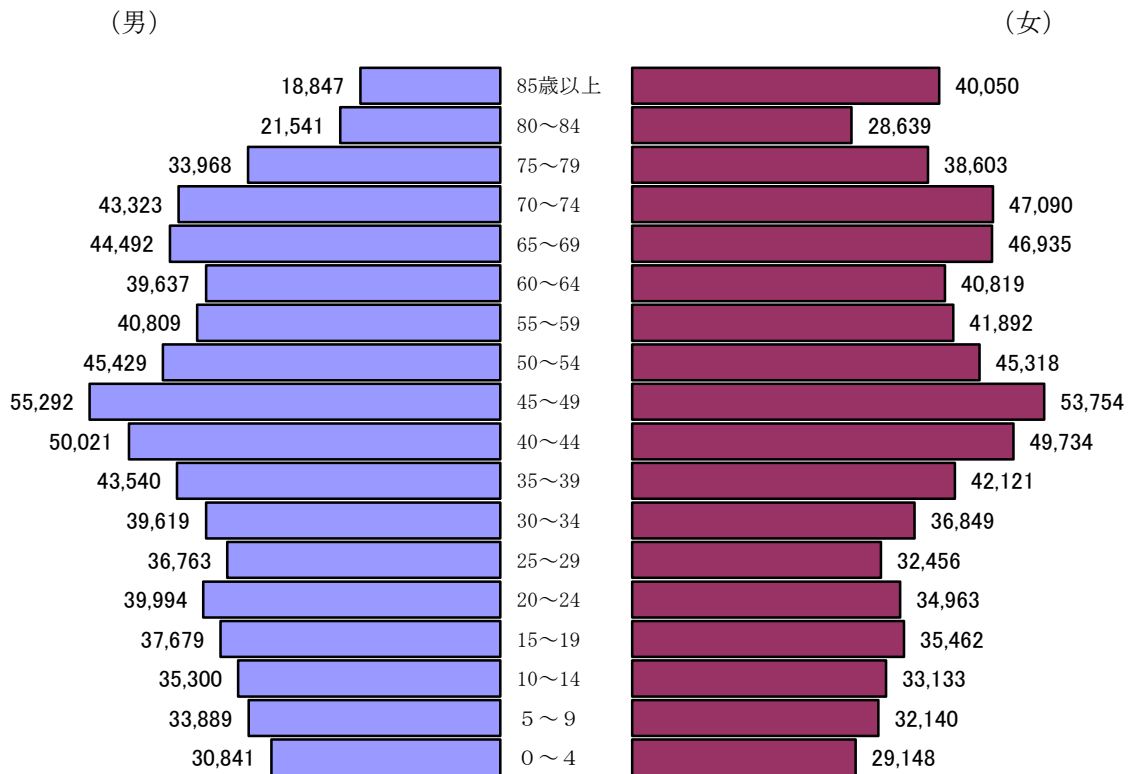
ア. 市町別年齢3階級人口構成比



イ. 年齢5歳階級別

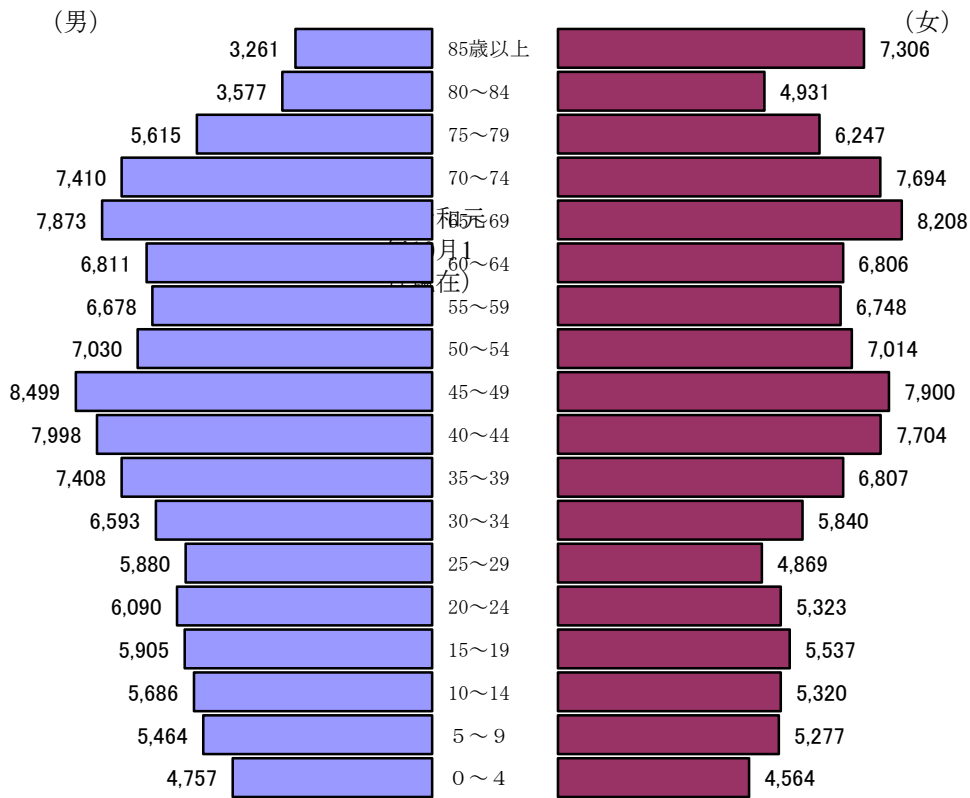
【滋賀県】

(単位：人)



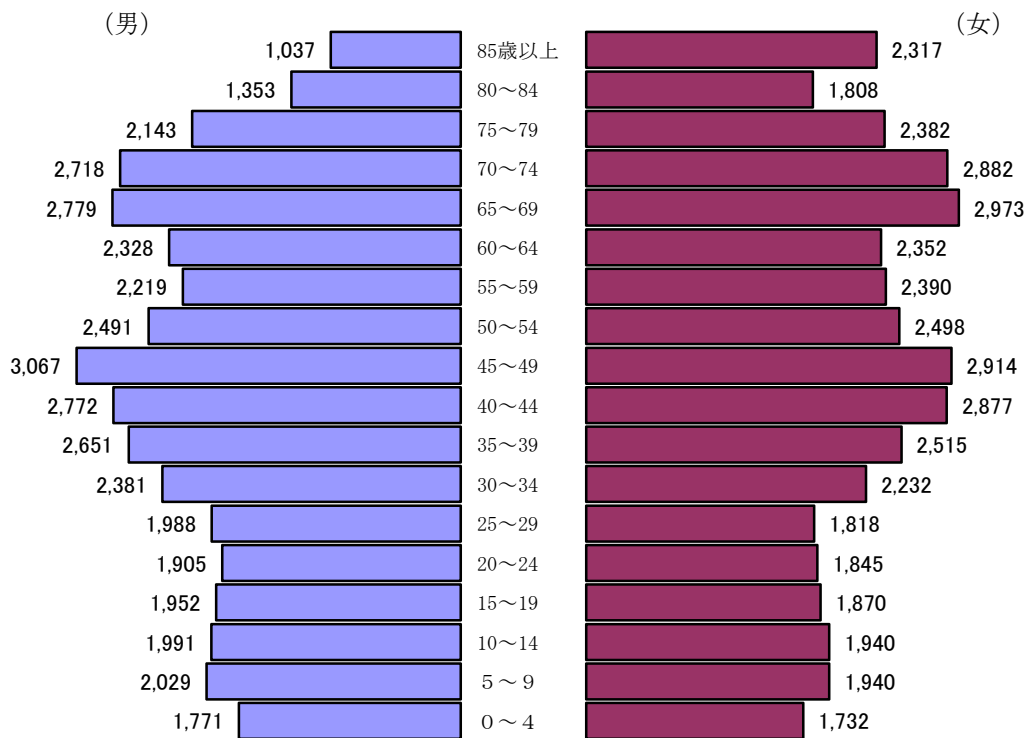
【管内】

(単位：人)



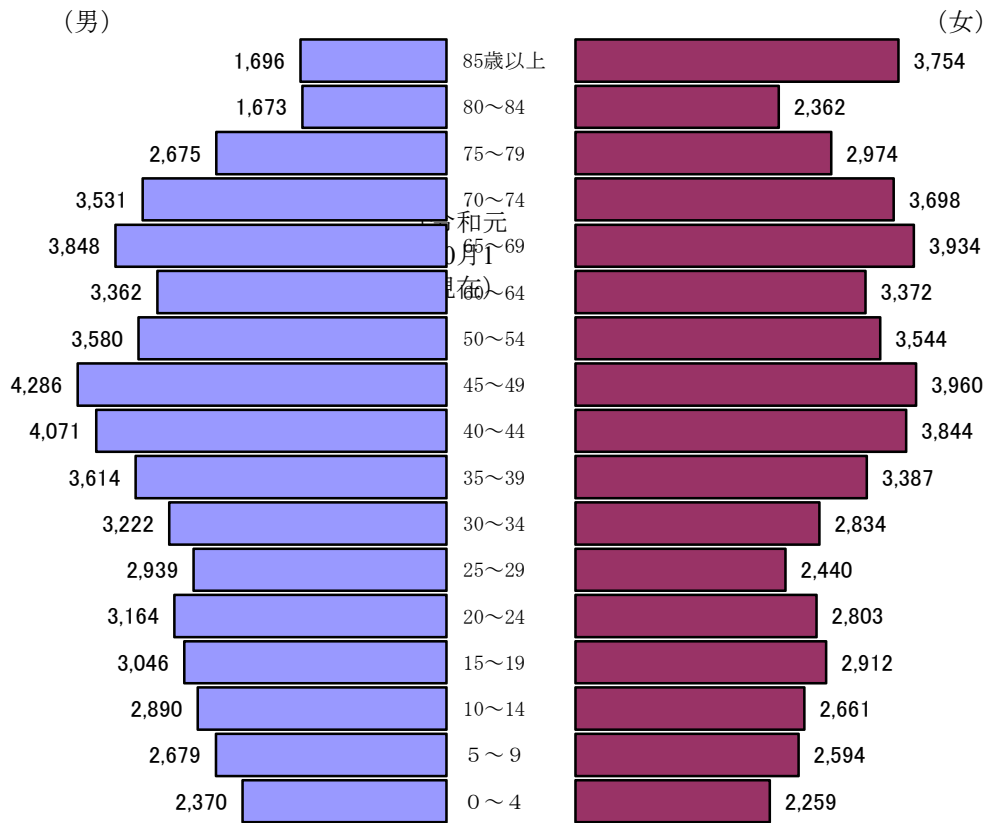
【近江八幡市】

(単位：人)



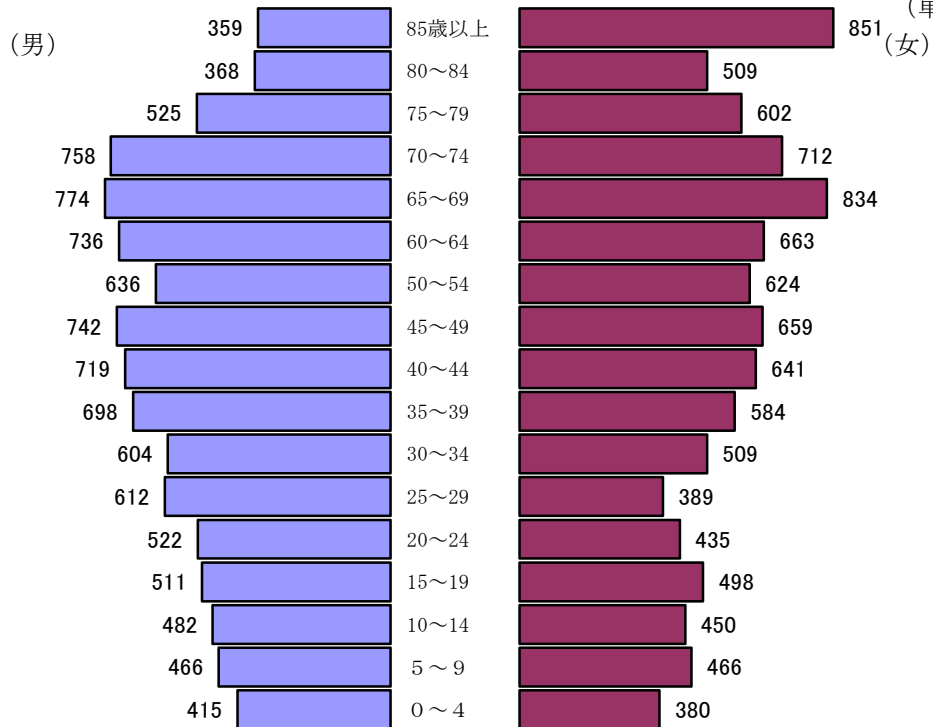
【東近江市】

(単位：人)



【日野町】

(単位：人)



【竜王町】

(単位：人)

(男)

(女)

