

# BIWAICHI Cycling Navi App的使用方式

可感受琵琶湖周圍的大自然，輕鬆查詢觀光景點等。

OFFICIAL  
BIWAICHI  
Cycling Navi  
-shiga trip-



FREE

SHIGA

# LAKE BIWA+ADVENTURE

## 以景點搜尋尋找想去的地方



01 在首頁點觸感興趣的區域。  
\*1

02 從「遊樂方式」點觸「觀光名勝」。

03 從感興趣的景點的頁面點觸「路線」。

04 確認出發地、目的地後製作路線。

\*1 選擇想去的區域，點觸 後即顯示02。

## 以路線規劃功能製作路線



01 點觸首頁左上後顯示選單。

02 點觸「路線規劃」。

03 輸入想去的景點。\*2

04 確認出發地、目的地後製作路線。

\*2 首先，點觸「①目的地」，從搜尋畫面搜尋想去的地點。點觸已搜尋觀光景點畫面的 。若為「自行車」，點觸「+新增前往地點」，可新增想拜訪的地點。



### 琵琶湖(日本最大的淡水湖)

擁有400萬年的歷史，世界屈指可數的古老湖泊——BIWAKO(LAKE BIWA)，以日本最大的面積為傲，供應大阪與京都等1,450萬人的飲用水。



以應用程式

打造個人專屬的滋賀旅行



OFFICIAL  
BIWAICHI  
Cycling Navi  
-shiga trip-

滋賀旅遊官方App  
Shiga+Cycle Association



BIWAICHI Cycling Navi App




C1202103

## 滋賀縣推薦!! 縣內7大觀光景點



SPOT 01  
白鬚神社 (高島市)

鳥居聳立於水中的能量景點。傍晚的景色尤其優美，是人氣高漲的攝影景點。



SPOT 02  
琵琶湖山谷 (大津市)

從設置於高地的露臺眺望遼闊的琵琶湖景色秀麗。




SPOT 03  
滋賀縣立琵琶湖博物館 (草津市)

主題為「湖泊與人類」的博物館，可親身感受並學習支撐生物與人們生活的琵琶湖的所有知識。



SPOT 04  
美秀美術館 (甲賀市)

由舉世聞名的建築家 I.M Pei 設計的山中的美術館，展出許多稀有的美術品。



SPOT 05  
八幡堀 (近江八幡市)

風情萬種的建築物沿護城河林立的景觀魅力獨具。除了在護城河沿岸步行之外，乘船亦別有樂趣。



SPOT 06  
彦根城 (彦根市)

現存國寶五天守之一。從最上層眺望的琵琶湖景色卓絕。



SPOT 07  
黑壁廣場 (長浜市)

位於長濱市舊市區，活用了傳統建築物群的觀光景點。



## 滋賀縣觀光必備

# 確認利用官方應用程式享受滋賀縣旅行的4大重點

### point 01 路線規劃

應用程式中刊載推薦的觀光景點，還能了解營業時間、地址，以及該景點的天氣。更進一步享受滋賀縣內的大自然、文化與飲食吧!

**PLAN1 騎乘自行車 讓身心煥然一新**

自行車出租米原站 自行車站 → 長浜城 → 當地美食 → 白鬚神社

**PLAN2 周遊滋賀縣的文化遺產**

關西國際機場 → 八幡堀 → 當地美食 → 彦根城



### point 03 旅行中的實用便利資訊

- 想用餐或休息
- 想知道更多觀光資訊
- 想知道連線Wi-Fi的地點

這種時候也能以搜尋周圍景點立刻搜尋附近的景點。支援近江美食、旅遊服務中心、支援站、停車場、咖啡館、廁所等各式各樣類別的搜尋。

- 當地美食**  
介紹當地美食等推薦的餐飲店。
- 觀光導覽**  
可確認可以使用外語的旅遊服務中心的資訊。
- Wi-Fi**  
可確認 Free Wi-Fi 點的資訊。

### point 02 導航


前往感興趣的觀光景點，一鍵即可導航最恰當的路線。可任選電車、巴士、步行等大眾交通工具路線或自行車路線。此外，亦可在地圖上確認到景點的所需時間與費用等資訊，以及步行路線。

大眾運輸工具

騎自行車



### point 04 更盡情地享受滋賀



**活動預約**  
滋賀縣擁有可接觸湖泊與豐富的大自然的活動、歡樂的收成體驗，以及傳統工藝品的製作體驗等為數眾多的活動。透過預約網站，可確認、預約縣內可利用的活動，透過活動可以更深入地享受滋賀的樂趣。



**探索滋賀**  
滋賀縣擁有大自然、歷史、文化、飲食等許許多多的魅力。以琵琶湖為中心形成的文化、眺望絕美景色之處、被豐富的大自然所環繞之處，以及別具風情的寺廟神社等，各地區各有其奧妙的特色。在旅遊導覽的報導中，將介紹滋賀縣精選各地區的看點。