

土砂災害特別警戒区域

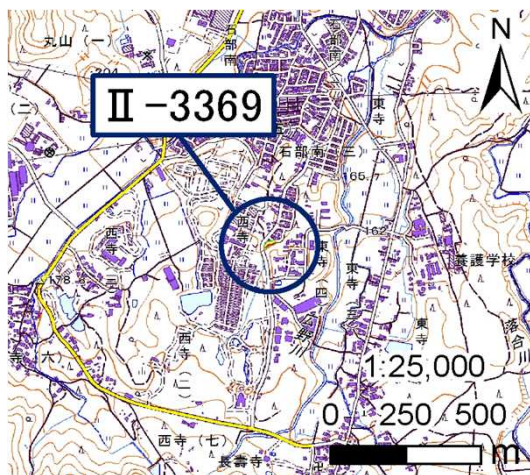
告示年月日	平成 30 年 9 月 28 日
告示番号	滋賀県告示第 414 号

土砂災害警戒区域

告示年月日	平成 30 年 9 月 28 日
告示番号	滋賀県告示第 408 号

土砂災害警戒区域・土砂災害特別警戒区域 区域図

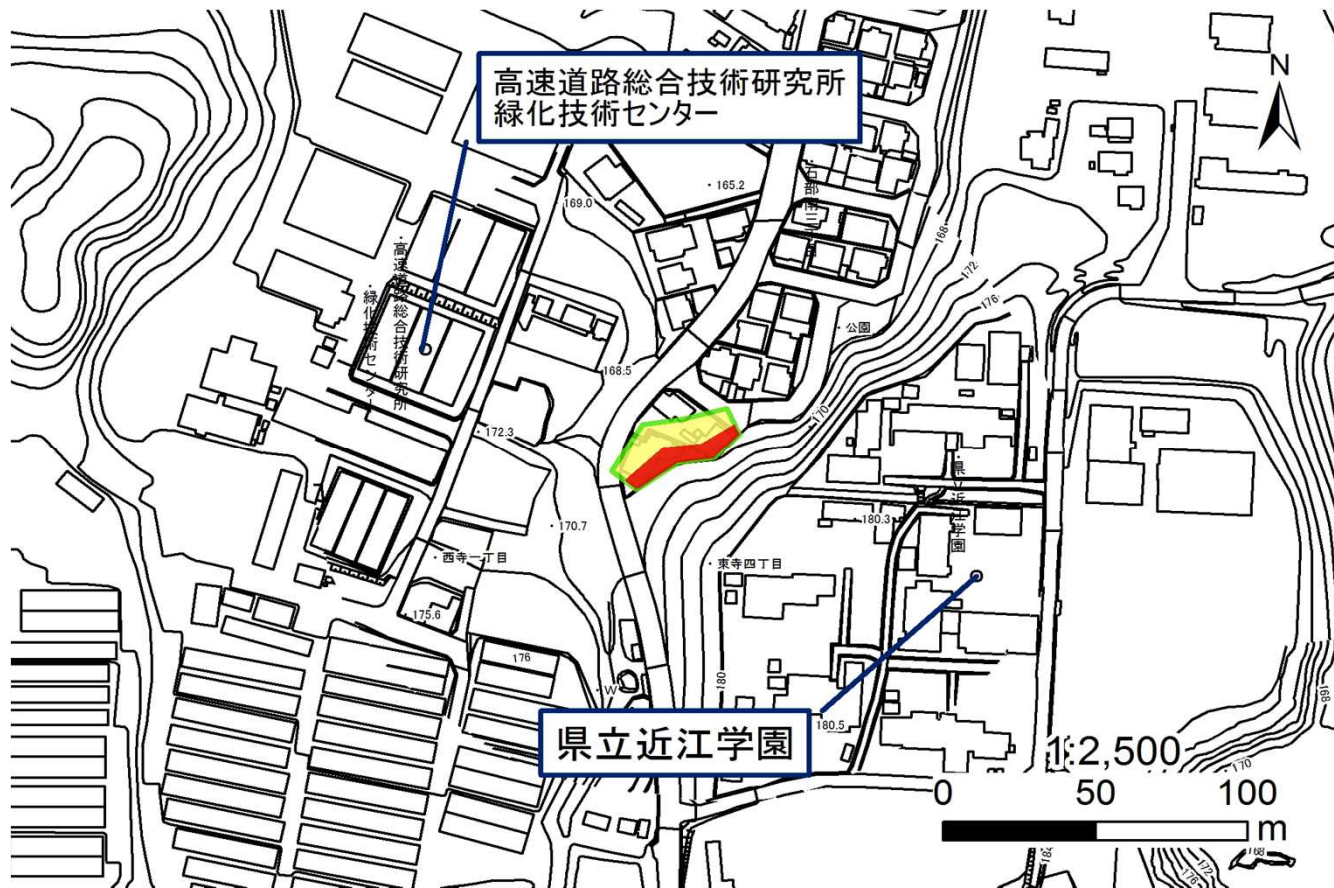
土砂災害警戒区域・土砂災害特別警戒区域 位置図



・この地図は、国土地理院発行の電子地形図25000を複製したものである。

自然現象の種類	急傾斜地の崩壊
箇所番号	II-3369
箇所名	石部南(2)
所在地	滋賀県湖南市石部南三丁目・石部南五丁目・東寺四丁目

土砂災害警戒区域	
土砂災害特別警戒区域	



○ この区域図は、空中写真測量による地形図に、実測による区域図を投影したものであり、一部異なって見える場合があります。詳しくは、土木事務所にお尋ねください。

# 土砂災害警戒区域等設定図(オルソ画像)

様式 2

調書作成日

平成30年3月20日

箇所番号

II-3369

箇所名

石部南(2)

所在地

滋賀県湖南市石部南三丁目・石部南五丁目・東寺四丁目

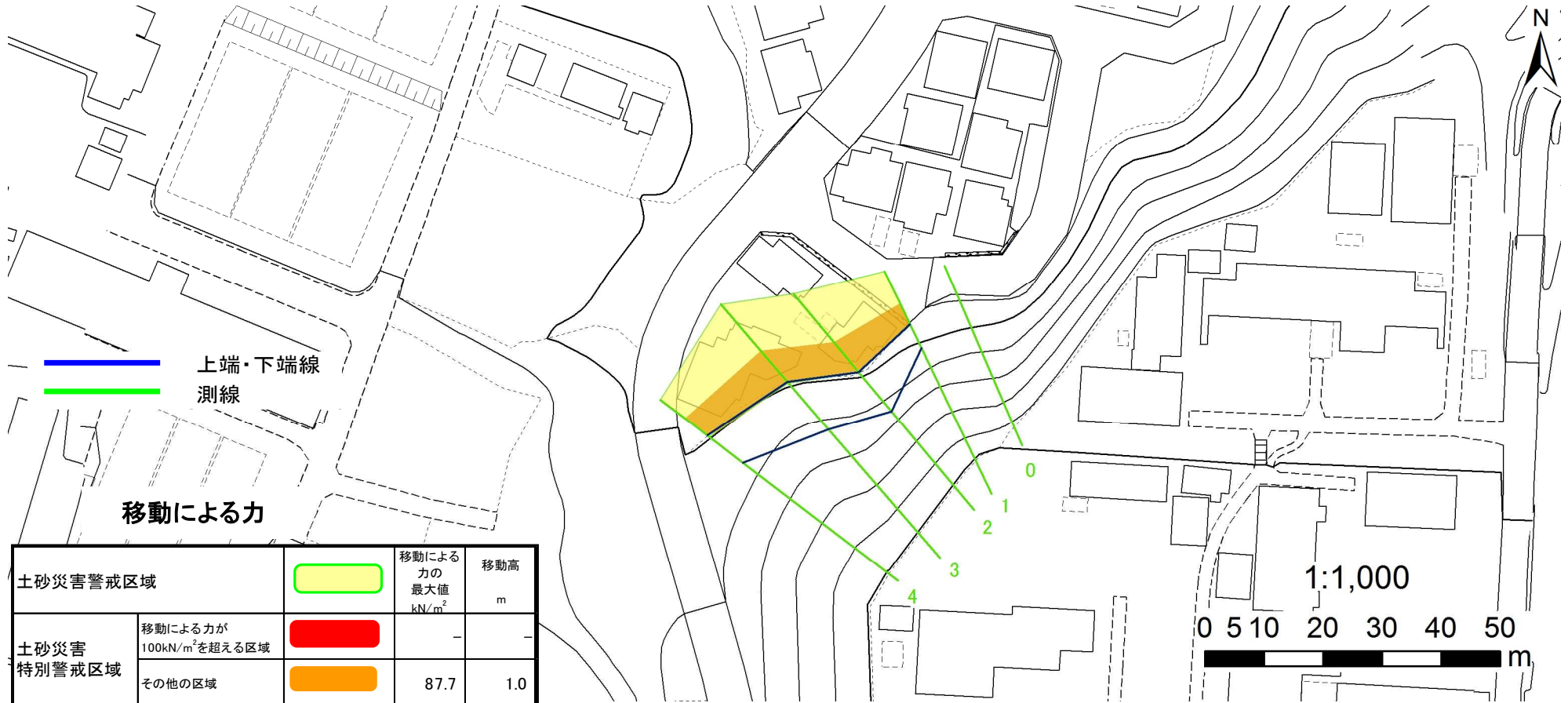


# 土砂災害警戒区域等設定図

様式 4-1

調書作成日 平成30年3月20日

箇所番号	II-3369	箇所名	石部南(2)	所在地	滋賀県湖南市石部南三丁目・石部南五丁目・東寺四丁目
------	---------	-----	--------	-----	---------------------------



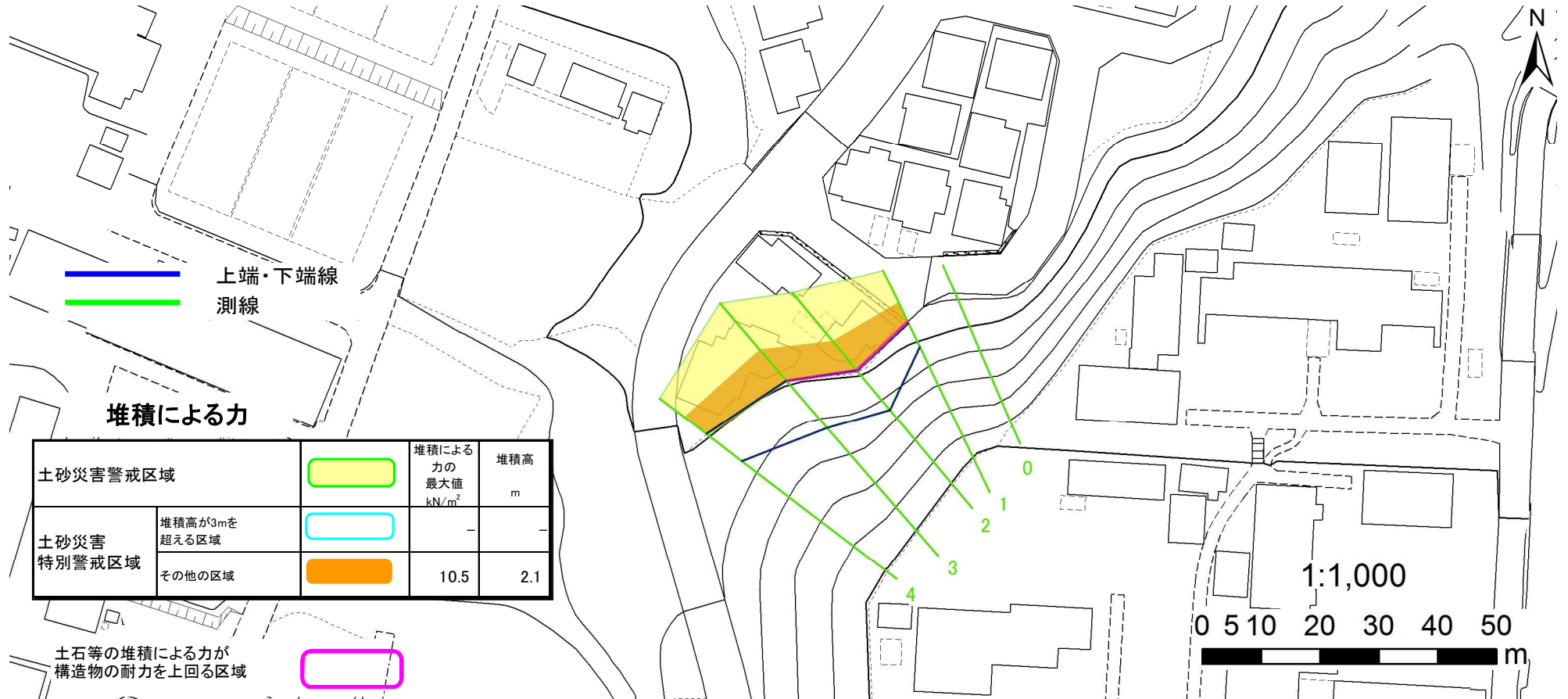
土砂災害警戒区域		移動による力の最大値 $\text{kN/m}^2$	移動高 $\text{m}$
土砂災害特別警戒区域	移動による力が $100\text{kN/m}^2$ を超える区域	87.7	1.0
	その他の区域		

# 土砂災害警戒区域等設定図

様式 4-2

調書作成日 平成30年3月20日

箇所番号 II-3369 箇所名 石部南(2) 所在地 滋賀県湖南市石部南三丁目・石部南五丁目・東寺四丁目



土砂災害警戒区域		堆積による力の最大値 kN/m <sup>2</sup>	堆積高 m
土砂災害特別警戒区域	堆積高が3mを超える区域	-	-
	その他の区域	10.5	2.1

土石等の堆積による力が  
構造物の耐力を上回る区域

