

土砂災害特別警戒区域

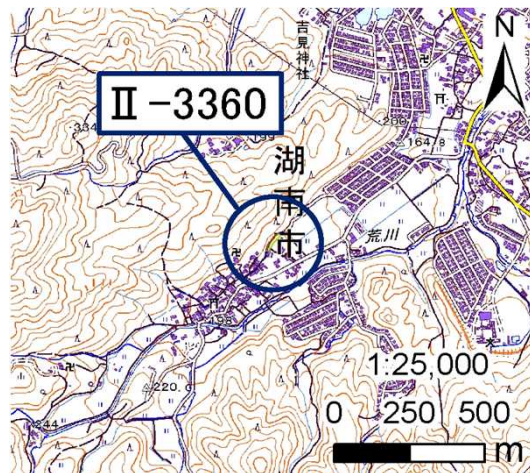
告示年月日	平成 30 年 9 月 28 日
告示番号	滋賀県告示第 414 号

土砂災害警戒区域

告示年月日	平成 30 年 9 月 28 日
告示番号	滋賀県告示第 408 号



土砂災害警戒区域・土砂災害特別警戒区域 区域図

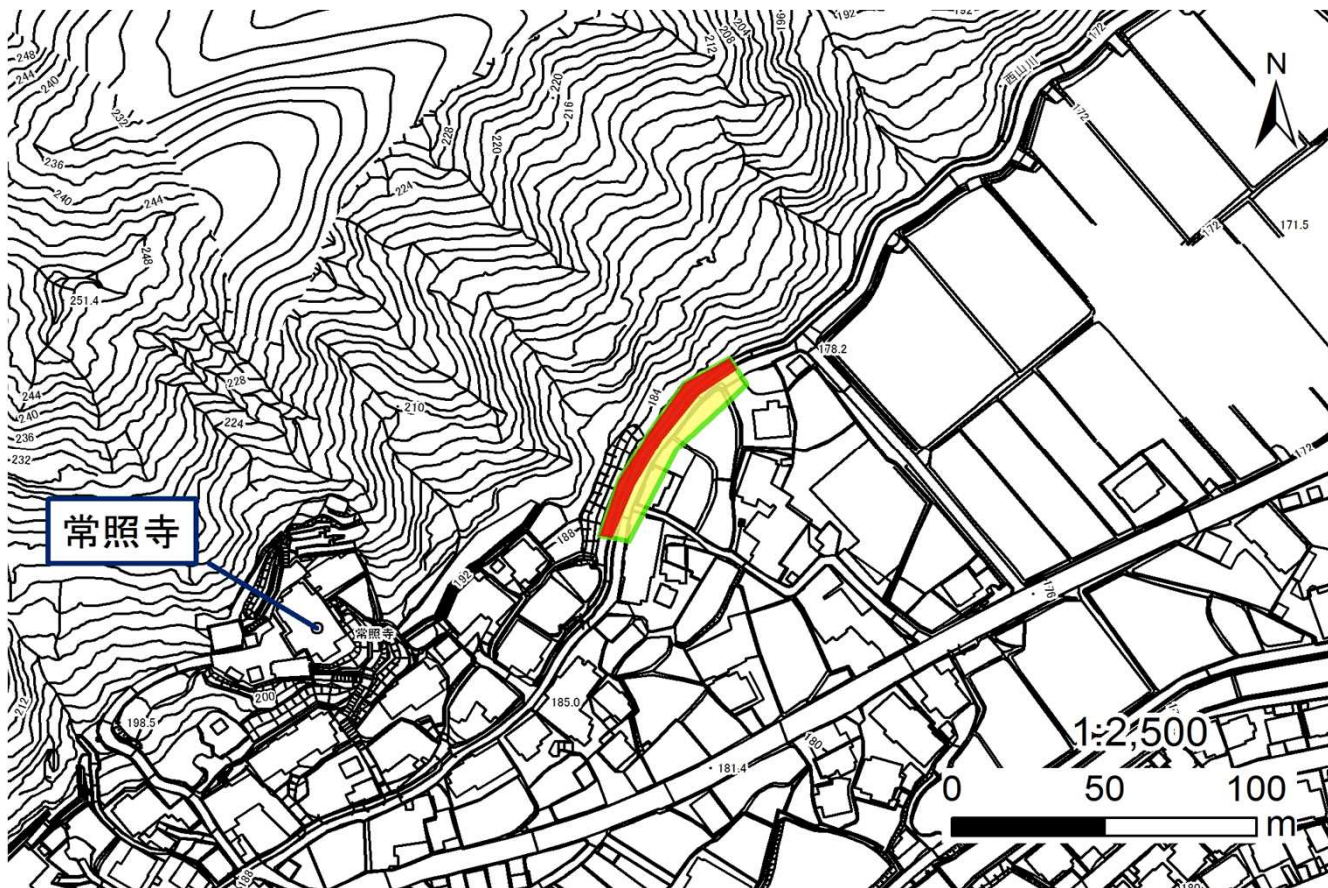
土砂災害警戒区域・土砂災害特別警戒区域 位置図



・この地図は、国土地理院発行の電子地形図25000を複製したものである。

自然現象の種類	急傾斜地の崩壊
箇所番号	II-3360
箇所名	三雲(21)
所在地	滋賀県湖南市三雲

土砂災害警戒区域	
土砂災害特別警戒区域	



○ この区域図は、空中写真測量による地形図に、実測による区域図を投影したものであり、一部異なって見える場合があります。詳しくは、土木事務所にお尋ねください。

# 土砂災害警戒区域等設定図(オルソ画像)

様式 2

調書作成日

平成30年3月20日

箇所番号

II-3360

箇所名

三雲(21)

所在地

滋賀県湖南市三雲



# 土砂災害警戒区域等設定図

様式 4-1

調査作成日 平成30年3月20日

箇所番号	Ⅱ-3360	箇所名	三雲(21)	所在地	滋賀県湖南市三雲
------	--------	-----	--------	-----	----------



— 上端・下端線  
— 測線

移動による力

土砂災害警戒区域		[Yellow Box]	移動による力の最大値 kN/m <sup>2</sup>	移動高 m
土砂災害特別警戒区域	移動による力が100kN/m <sup>2</sup> を超える区域	[Red Box]	-	-
	その他の区域	[Orange Box]	77.8	1.0

# 土砂災害警戒区域等設定図

様式 4-2

調書作成日 平成30年3月20日

箇所番号	II-3360	箇所名	三雲(21)	所在地	滋賀県湖南市三雲
------	---------	-----	--------	-----	----------



**堆積による力**

土砂災害警戒区域	堆積による力の最大値 $\text{kN/m}^2$	堆積高 $\text{m}$
堆積高が3mを超える区域	-	-
その他の区域	9.8	1.9

土石等の堆積による力が構造物の耐力を上回る区域