

土砂災害特別警戒区域

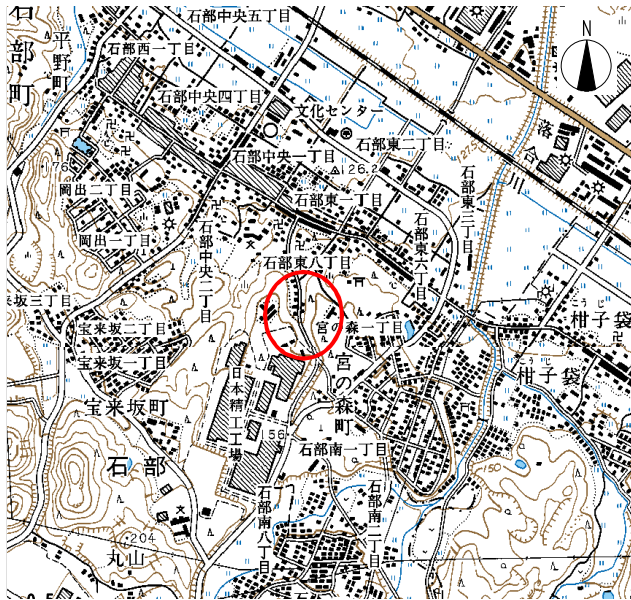
告示年月日	平成 30 年 9 月 28 日
告示番号	滋賀県告示第 414 号

土砂災害警戒区域

告示年月日	平成 18 年 3 月 30 日
告示番号	滋賀県告示第 418 号

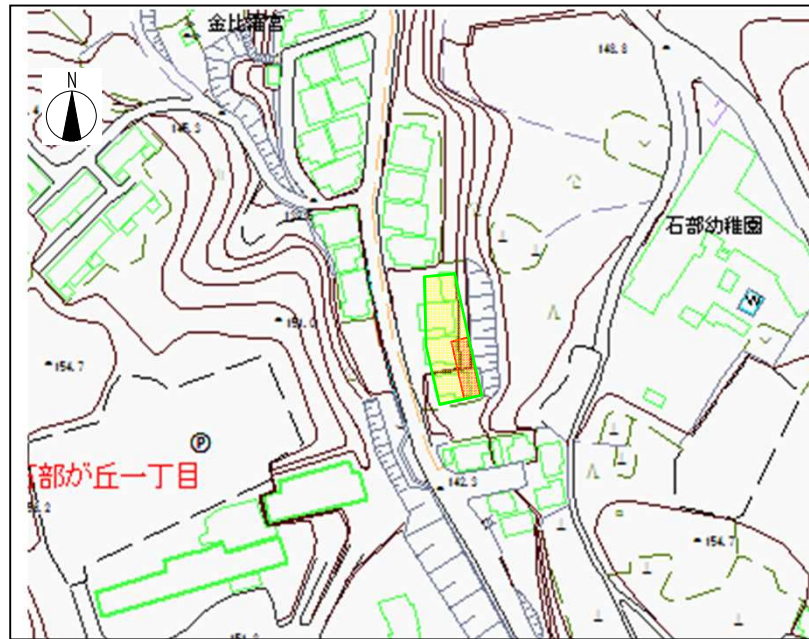
土砂災害警戒区域・土砂災害特別警戒区域 区域図

土砂災害警戒区域・土砂災害特別警戒区域 位置図



1:25000 0 250 500 m

・この地図は、国土地理院長の承認を得て、同院発行の数値地図25000(地図画像)を複製したものである。(承認番号H16総複、第205号)

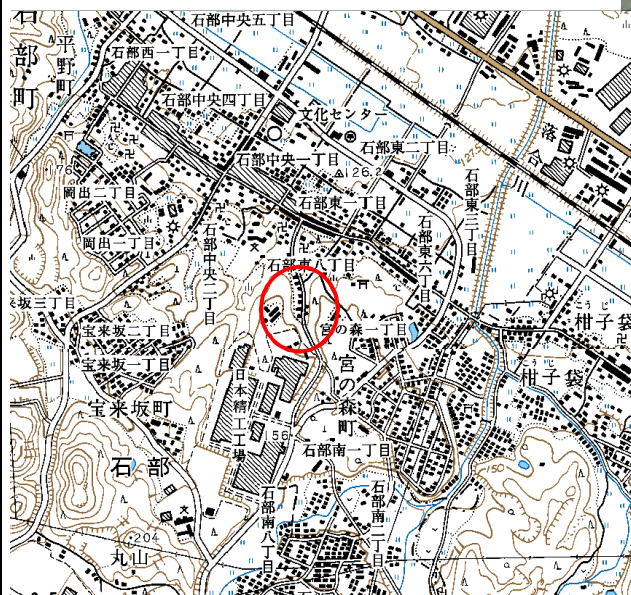


50m 100m  
1:2,500

自然現象の種類	急傾斜地の崩壊
区域番号	I-3706
区域名	石部⑩
所在地	湖南市 石部東八丁目

土砂災害警戒区域		
土砂災害特別警戒区域	移動による力が100kN/m <sup>2</sup> を超える区域	
	堆積高が3mを超える区域	
	その他の区域	

土砂災害警戒区域・土砂災害特別警戒区域 位置図



・この地図は、国土地理院長の承認を得て、同院発行の数値地図25000(地図画像)を複製したものである。(承認番号H16総複、第205号)



自然現象の種類	急傾斜地の崩壊
区域番号	I-3706
区域名	石部⑩
所在地	湖南省 石部東八丁目



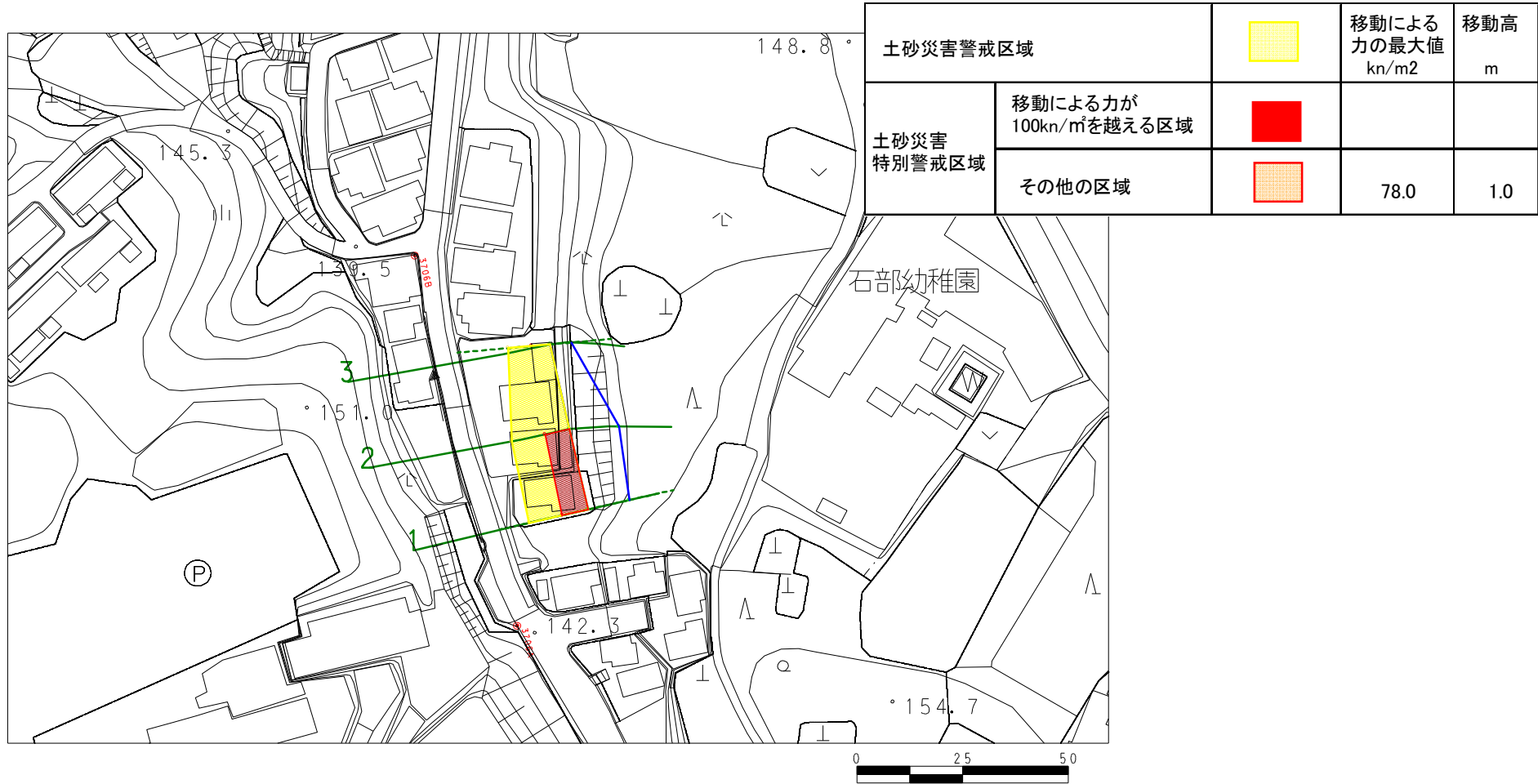
# 土砂災害警戒区域等設定図

様式 2-1

調査年月日 平成 16年 3月 10日

箇所番号	I-3706	箇所名	石部⑩	所在地	滋賀県湖南市石部東八丁目
------	--------	-----	-----	-----	--------------

移動による力



# 土砂災害警戒区域等設定図

様式 2-2

調査年月日

平成 16年 3月 10日

箇所番号

I-3706




箇所名

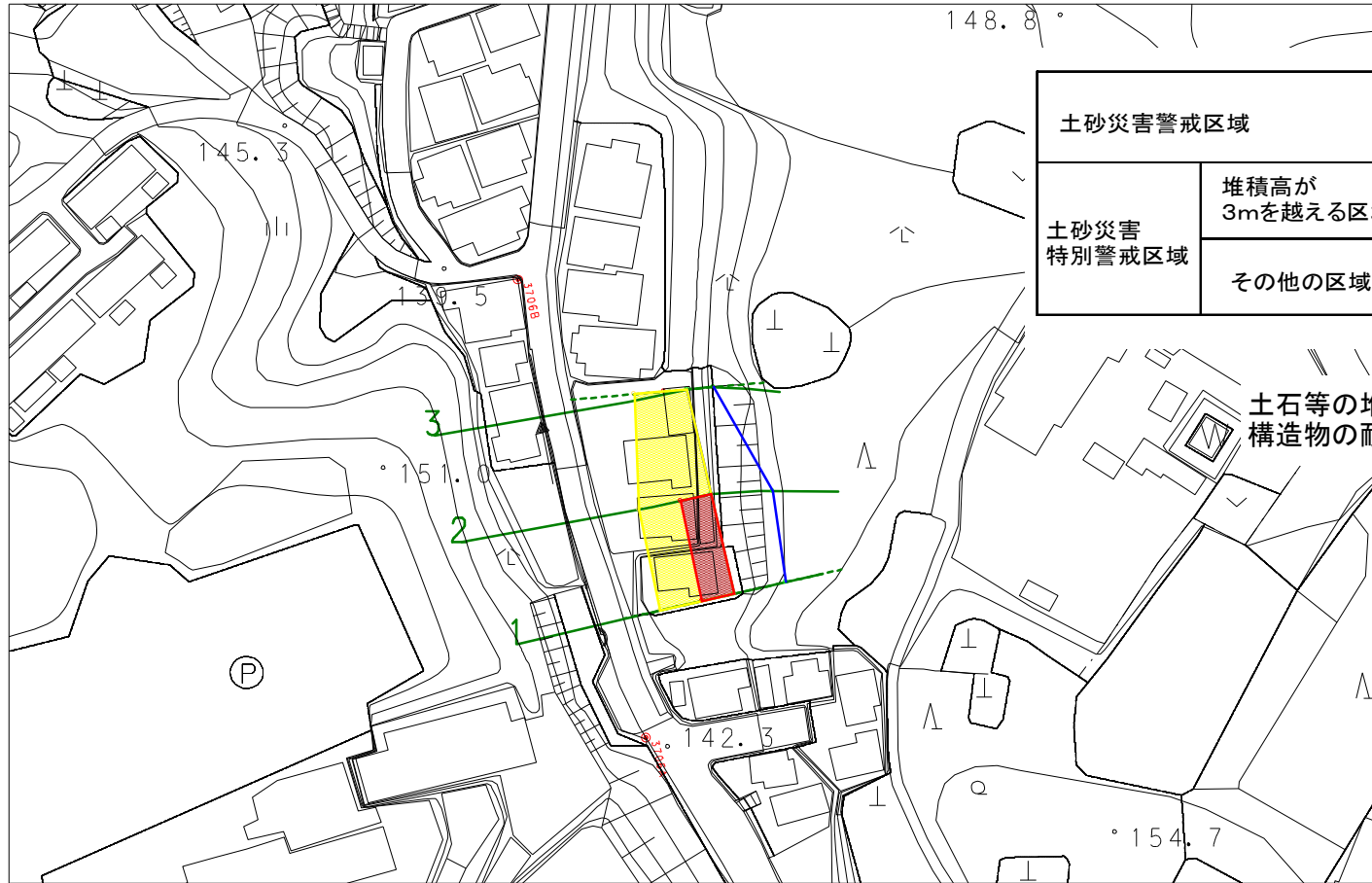
石部⑩

所在地

滋賀県湖南市石部東八丁目

堆積による力

土砂災害警戒区域			堆積による力の最大値 kn/m <sup>2</sup>	堆積高 m
土砂災害特別警戒区域	堆積高が3mを越える区域			
	その他の区域		8.7	1.7



土石等の堆積による力が  
構造物の耐力を上回る区域

