

土砂災害特別警戒区域

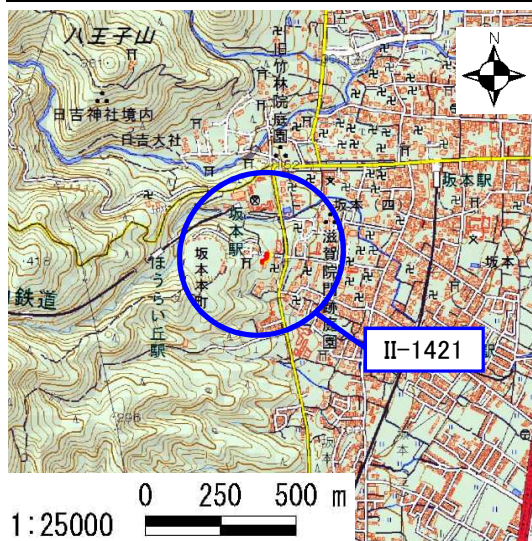
告示年月日	平成 31年 3月 22日
告示番号	滋賀県告示第 155号

土砂災害警戒区域

告示年月日	平成 31年 3月 22日
告示番号	滋賀県告示第 153号

土砂災害警戒区域・土砂災害特別警戒区域 区域図

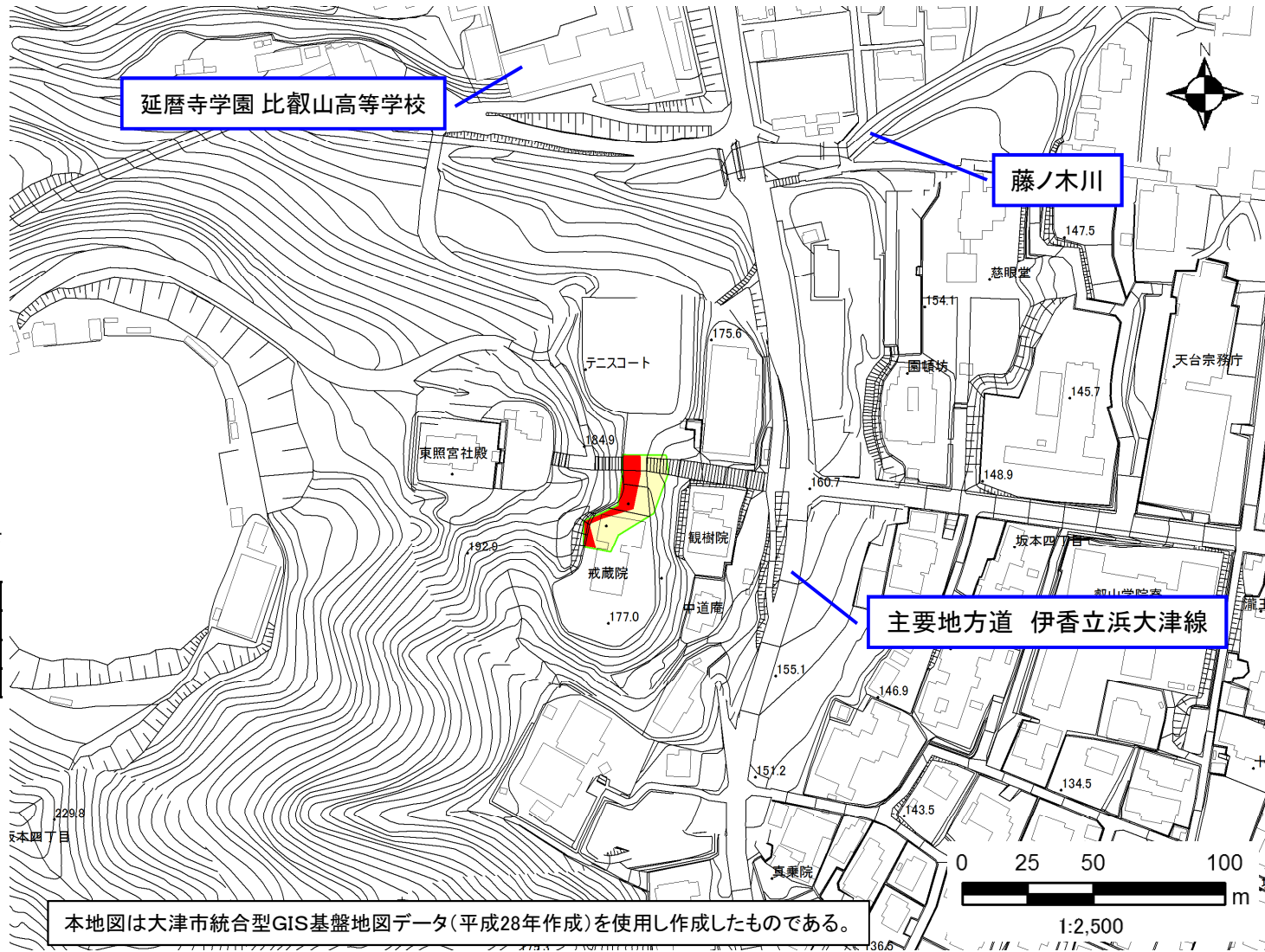
土砂災害警戒区域・土砂災害特別警戒区域 位置図



この地図は、国土地理院発行の数値地図25000(地図画像)を複製したものである。(承認番号 平29情複、第39号)

自然現象の種類	急傾斜地の崩壊
区域番号	II-1421
区域の名称	坂本_37
区域の所在地	滋賀県大津市坂本四丁目

土砂災害警戒区域	
土砂災害特別警戒区域	



本地図は大津市統合型GIS基盤地図データ(平成28年作成)を使用し作成したものである。

○ この区域図は、空中写真測量による地形図に、実測による区域図を投影したものであり、一部異なって見える場合があります。詳しくは、土木事務所にお尋ねください。

# 土砂災害警戒区域等設定図(オルソ画像)

様式 2

調書作成日

平成30年2月28日

箇所番号

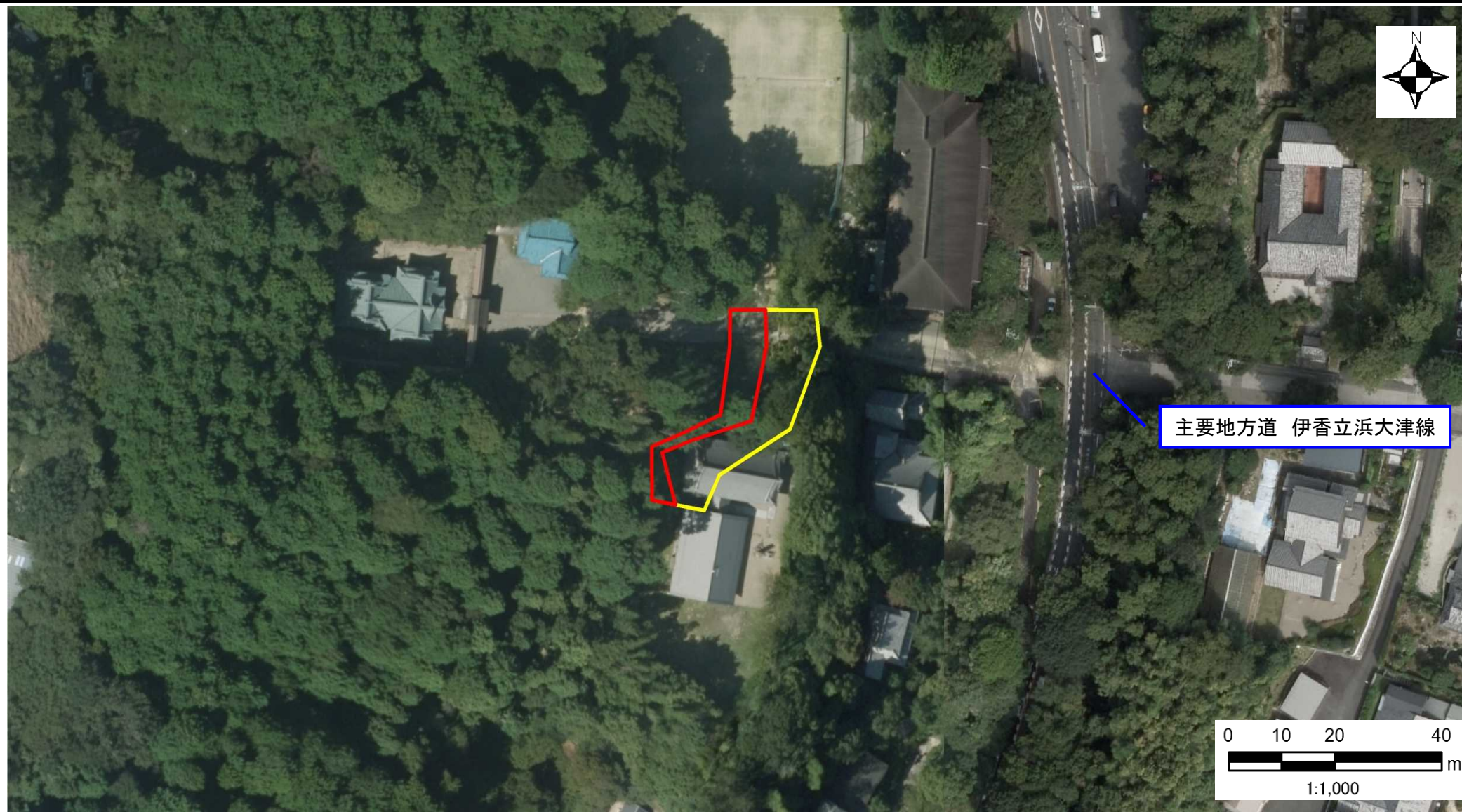
II-1421

箇所名

坂本\_37

所在地

滋賀県大津市坂本四丁目



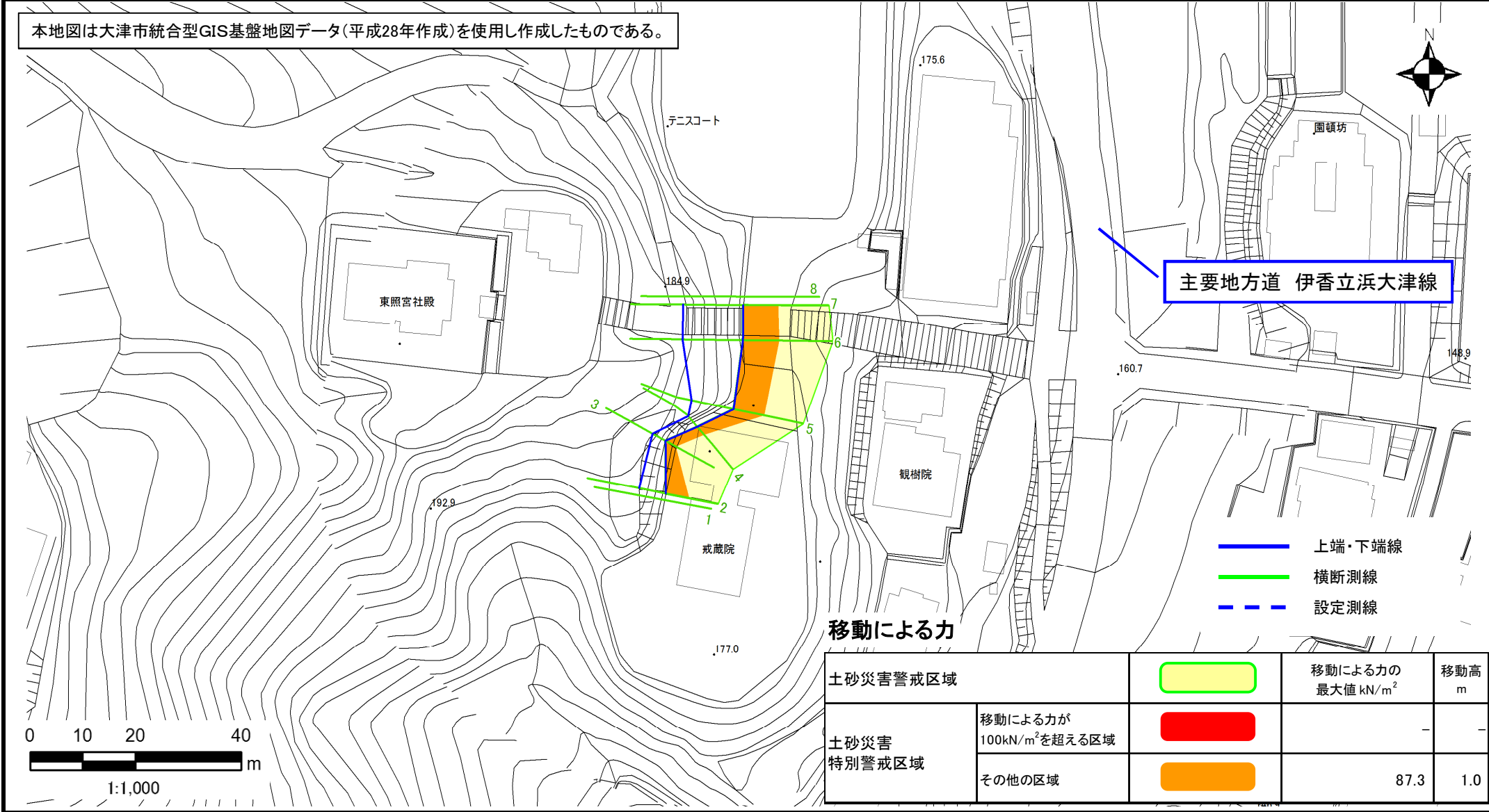
# 土砂災害警戒区域等設定図

様式 4-1

調書作成日 平成30年2月28日

箇所番号	II-1421	箇所名	坂本_37	所在地	滋賀県大津市坂本四丁目
------	---------	-----	-------	-----	-------------

本地図は大津市統合型GIS基盤地図データ(平成28年作成)を使用し作成したものである。



主要地方道 伊香立浜大津線

- 上端・下端線
- 横断測線
- - - 設定測線

## 移動による力

土砂災害警戒区域	<span style="background-color: yellow; border: 1px solid green; display: inline-block; width: 20px; height: 10px;"></span>	移動による力の最大値 $\text{kN/m}^2$		移動高 $\text{m}$	
土砂災害特別警戒区域	移動による力が $100\text{kN/m}^2$ を超える区域	<span style="background-color: red; display: inline-block; width: 20px; height: 10px;"></span>			
	その他の区域	<span style="background-color: orange; display: inline-block; width: 20px; height: 10px;"></span>	87.3	1.0	

# 土砂災害警戒区域等設定図

様式 4-2

調書作成日 平成30年2月28日

箇所番号	II-1421	箇所名	坂本_37	所在地	滋賀県大津市坂本四丁目
------	---------	-----	-------	-----	-------------

本地図は大津市統合型GIS基盤地図データ(平成28年作成)を使用し作成したものである。

