

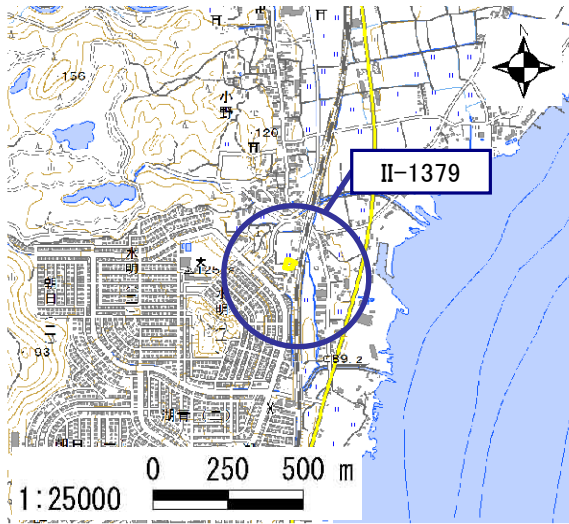
土砂災害警戒区域

告示年月日 平成 31 年 3 月 22 日

告示番号 滋賀県告示第 153 号

土砂災害警戒区域・土砂災害特別警戒区域 区域図

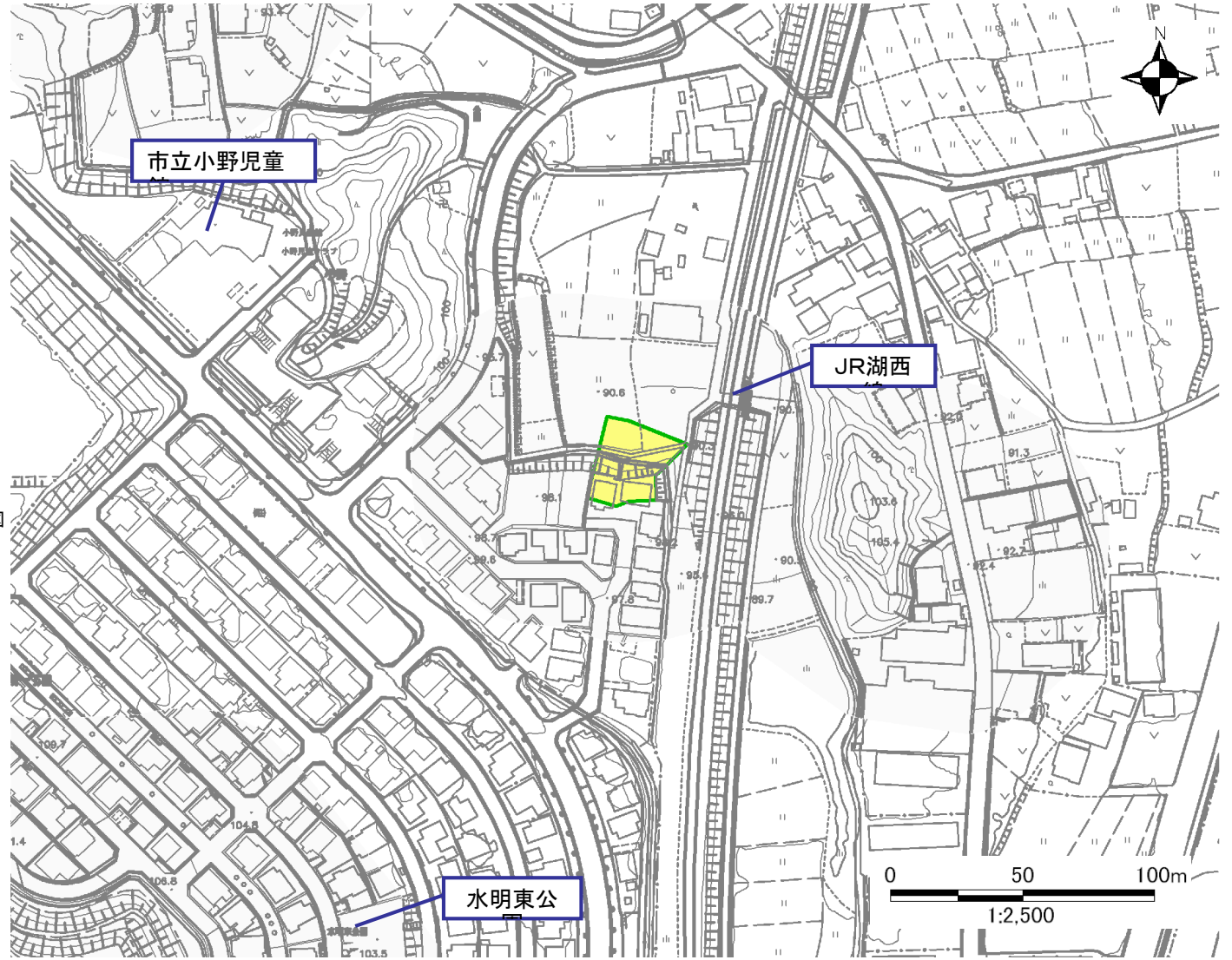
土砂災害警戒区域・土砂災害特別警戒区域 位置図



・この地図は、国土地理院長の承認を得て、同院発行の電子地形図25000を複製したものである。(承認番号 平29情複、第312号)

自然現象の種類	急傾斜地の崩壊
区域番号	II-1379
区域の名称	小野水明3
区域の所在地	滋賀県大津市水明一丁目・小野

土砂災害警戒区域	
土砂災害特別警戒区域	



○この区域図は、空中写真測量による地形図に、実測による区域図を投影したものであり、一部異なって見える場合があります。
詳しくは、土木事務所にお尋ねください。

土砂災害警戒区域等設定図(オルソ画像)

様式 2

調書作成日

平成30年2月28日

箇所番号

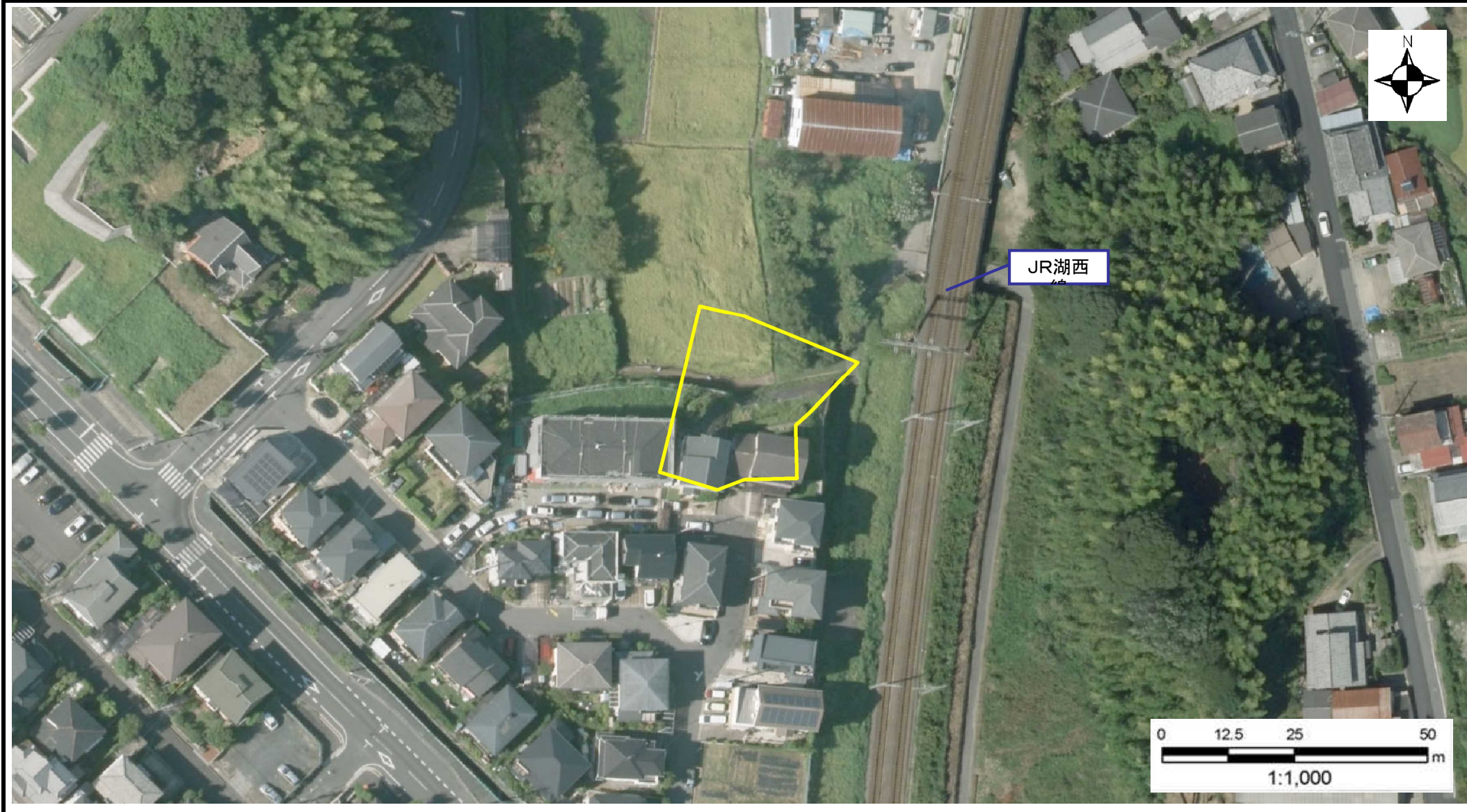
II-1379

箇所名

小野水明3

所在地

滋賀県大津市水明一丁目・小野



土砂災害警戒区域等設定図

様式 4-1




調書作成日

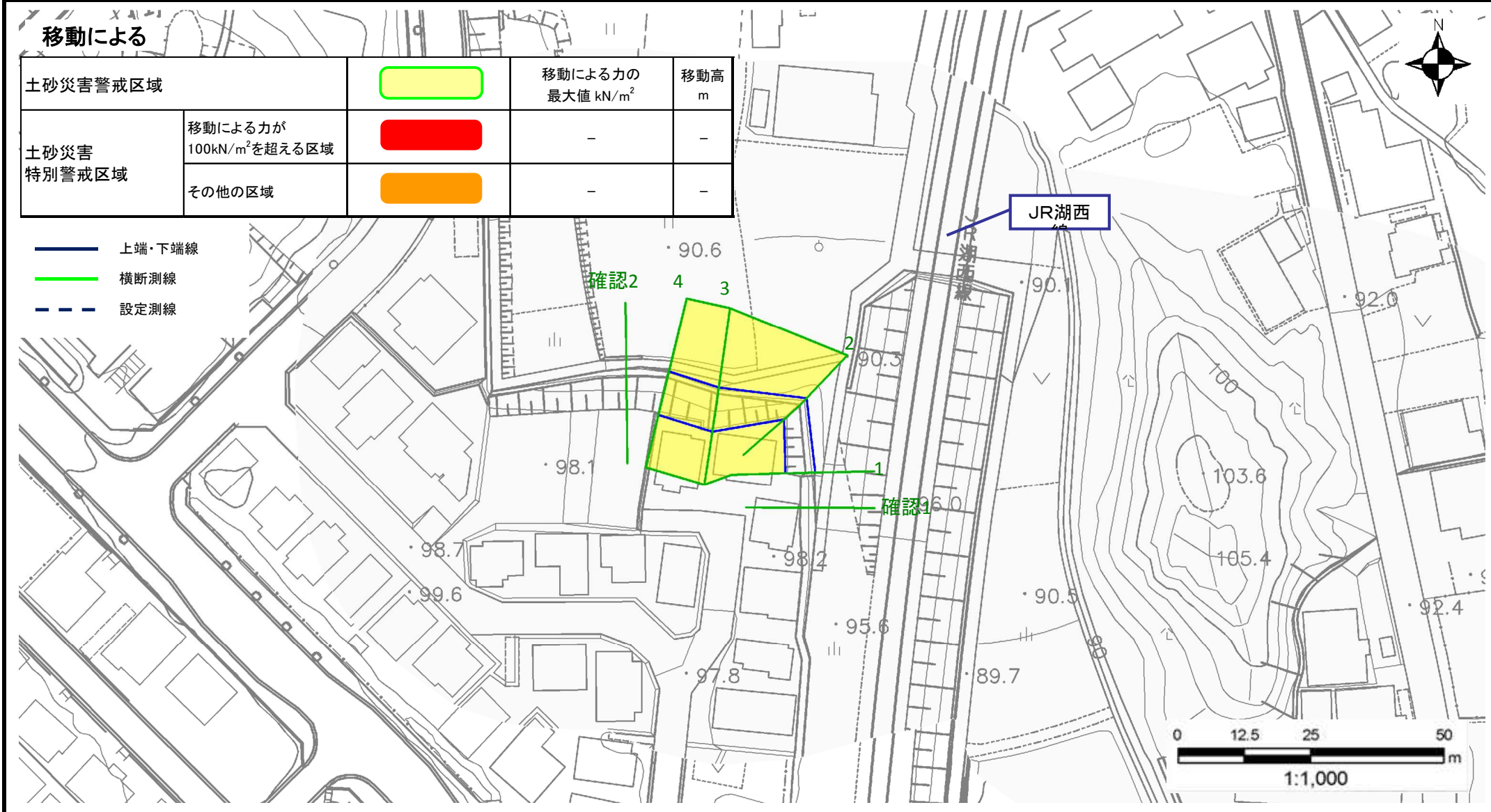
平成30年2月28日

箇所番号	II-1379	箇所名	小野水明 3	所在地	滋賀県大津市水明一丁目・小野
------	---------	-----	--------	-----	----------------

移動による

土砂災害警戒区域			移動による力の 最大値 kN/m ²	移動高 m
土砂災害 特別警戒区域	移動による力が 100kN/m ² を超える区域		-	-
	その他の区域		-	-

-  上端・下端線
-  横断測線
-  設定測線



土砂災害警戒区域等設定図

様式 4-2

調査作成日 平成30年2月28日

箇所番号	II-1379	箇所名	小野水明 3	所在地	滋賀県大津市水明一丁目・小野
------	---------	-----	--------	-----	----------------

