

土砂災害警戒区域

告示年月日	平成 31 年 3 月 15 日
告示番号	滋賀県告示第 133 号

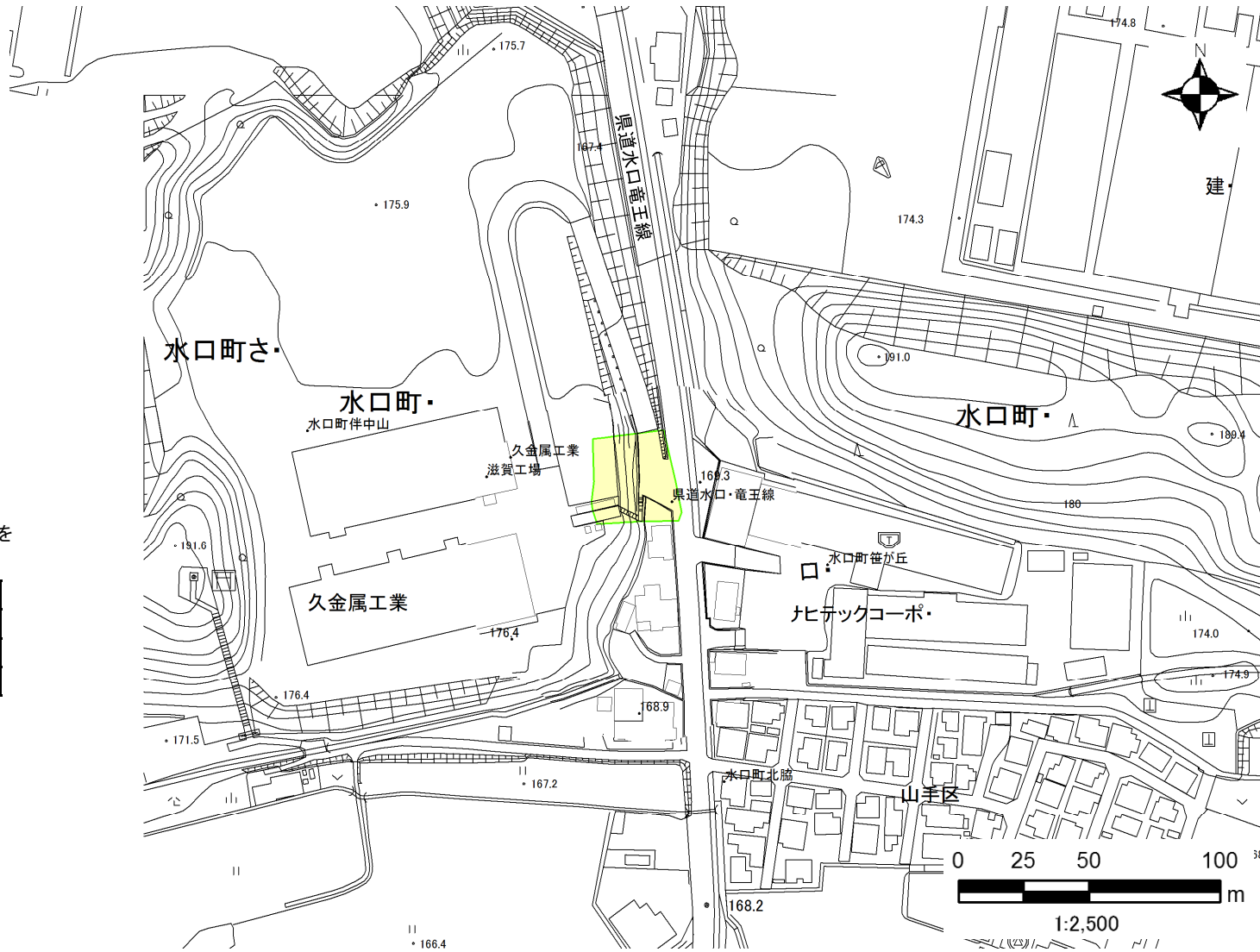
土砂災害警戒区域 区域図



この地図は、国土地理院発行の数値地図25000(地図画像)を複製したものである。

自然現象の種類	急傾斜地の崩壊
区域番号	Ⅲ-3316
区域の名称	伴中山(15)
区域の所在地	滋賀県甲賀市水口町伴中山

土砂災害警戒区域	
土砂災害特別警戒区域	



○ この区域図は、空中写真測量による地形図に、実測による区域図を投影したものであり、一部異なって見える場合があります。詳しくは、土木事務所にお尋ねください。

土砂災害警戒区域等設定図(オルソ画像)

様式 2

調書作成日

平成30年3月23日

箇所番号

Ⅲ-3316

箇所名

伴中山(15)

所在地

滋賀県甲賀市水口町伴中山

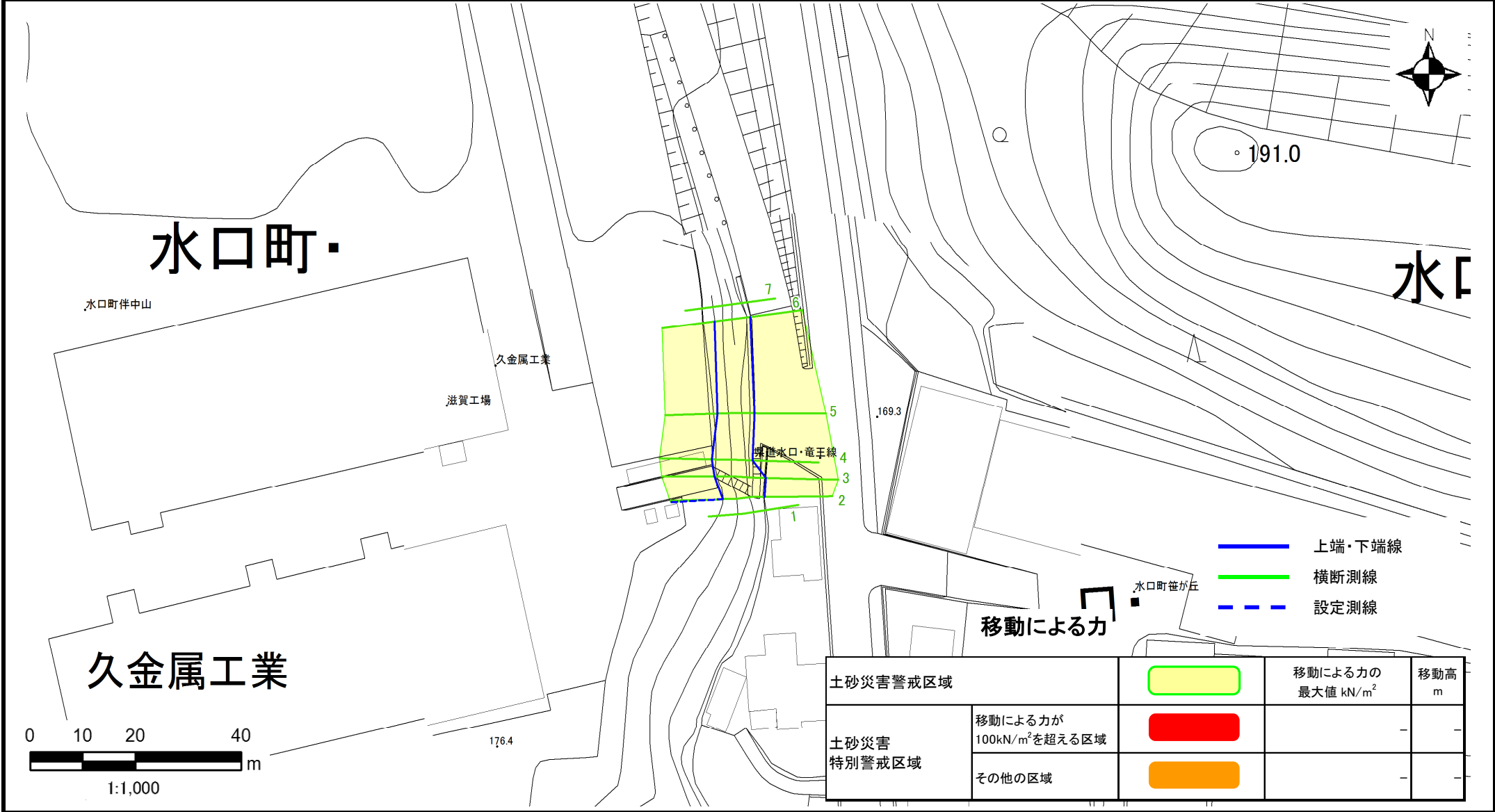


土砂災害警戒区域等設定図

様式 4-1

調書作成日 平成30年3月23日

箇所番号	Ⅲ-3316	箇所名	伴中山(15)	所在地	滋賀県甲賀市水口町伴中山
------	--------	-----	---------	-----	--------------



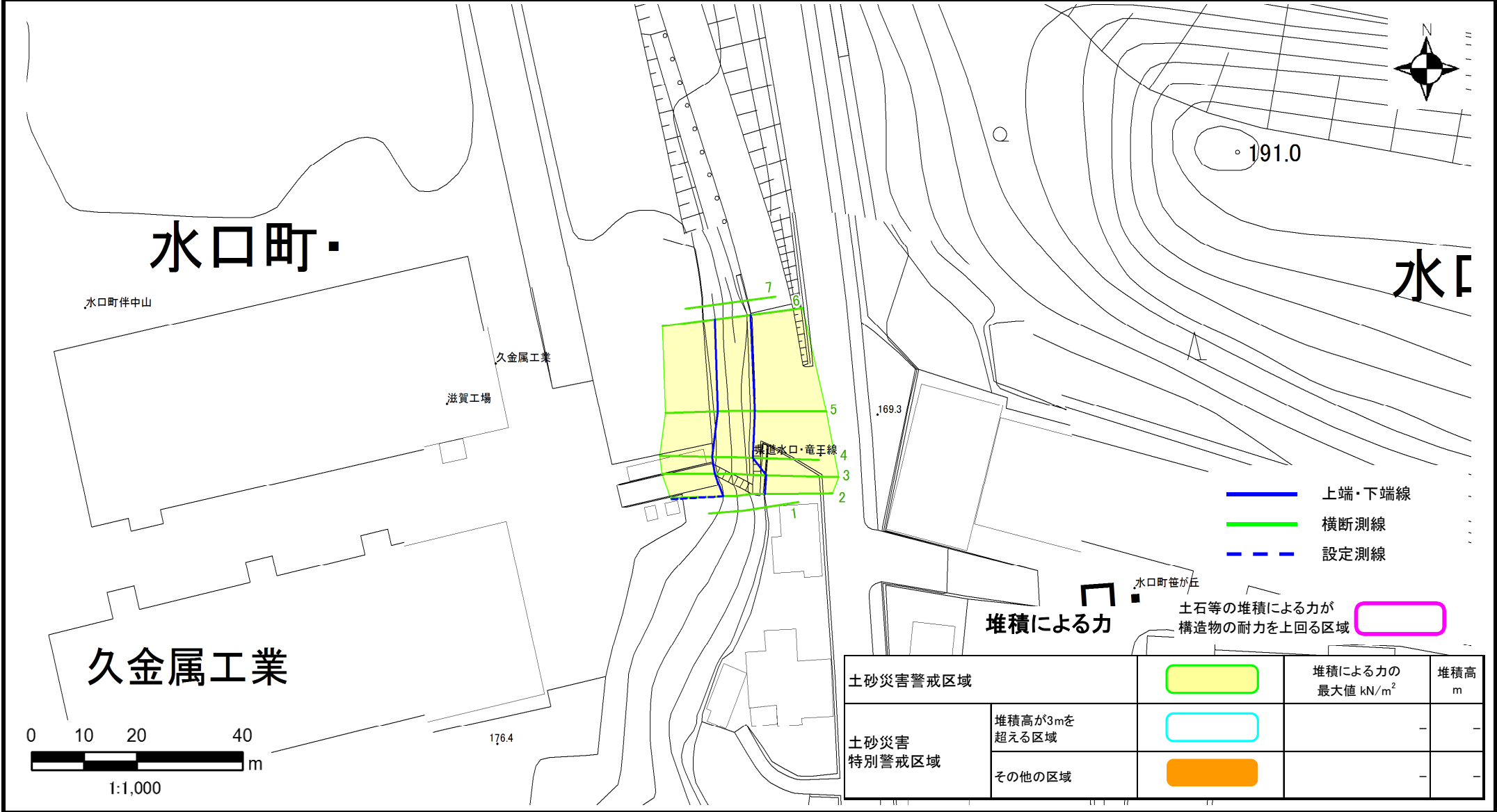
土砂災害警戒区域		移動による力の 最大値 kN/m^2	移動高 m
土砂災害 特別警戒区域	移動による力が 100kN/m^2 を超える区域		-
	その他の区域		-

土砂災害警戒区域等設定図

様式 4-2

調書作成日 平成30年3月23日

箇所番号	Ⅲ-3316	箇所名	伴中山(15)	所在地	滋賀県甲賀市水口町伴中山
------	--------	-----	---------	-----	--------------



- 上端・下端線
- 横断測線
- 設定測線

堆積による力
 水口町笹が丘
 土石等の堆積による力が
 構造物の耐力を上回る区域

土砂災害警戒区域		[]	堆積による力の 最大値 kN/m ²	堆積高 m
土砂災害 特別警戒区域	堆積高が3mを 超える区域	[]	-	-
	その他の区域	[]	-	-