

Ⅱ-3619
多羅尾55

Ⅱ-3620
多羅尾56

2367190
神有川支流





2367191
神有川支流

Ⅱ-3950
多羅尾⑱

Ⅱ-3617
多羅尾53

2367176
神有川支流

2367175
神有川支流

凡 例		
土砂災害警戒区域	土石流	
	急傾斜	
土砂災害特別警戒区域	土石流	
	急傾斜	

S=1:2500