

「地先の安全度マップ」の更新について

「地先の安全度マップ」

- ・浸水の深さなどを表した「水害リスクマップ」
- ・河川改修や宅地造成などの土地の改変状況を反映し、令和2年3月31日に更新※

※「滋賀県流域治水の推進に関する条例」に基づき、概ね5年ごとに更新

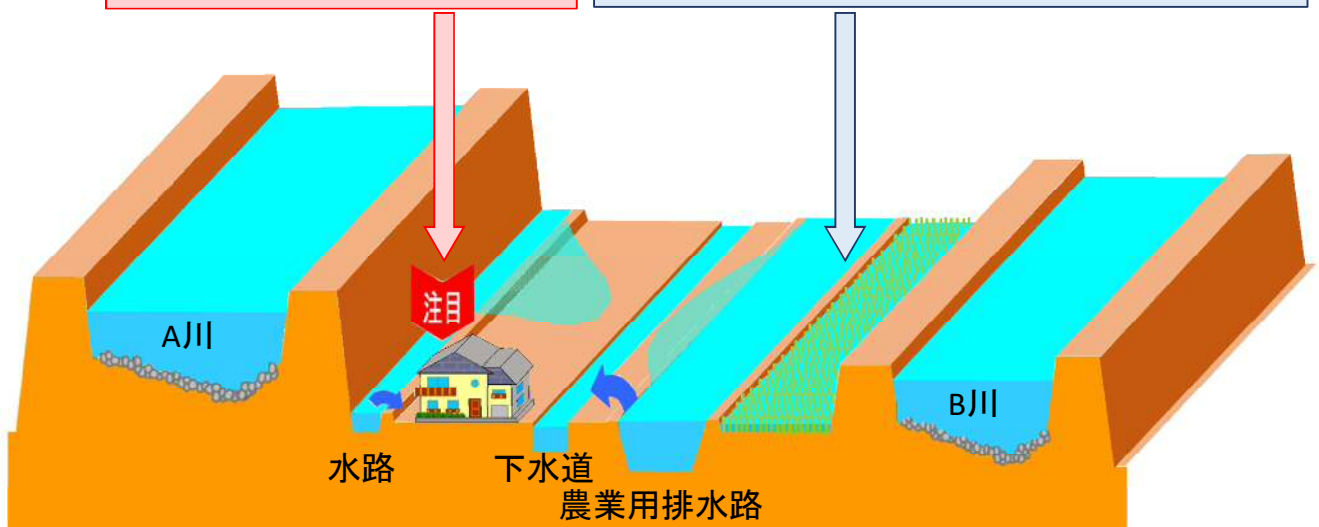


1

「地先の安全度マップ」とは？

「河川の治水安全度」ではなく、
視点を変えて、人々の暮らす
「地先の安全度」に注目

大きな河川より小さな河川の安全度は低いので、
大きな河川より先に小さな河川が溢れ始める。

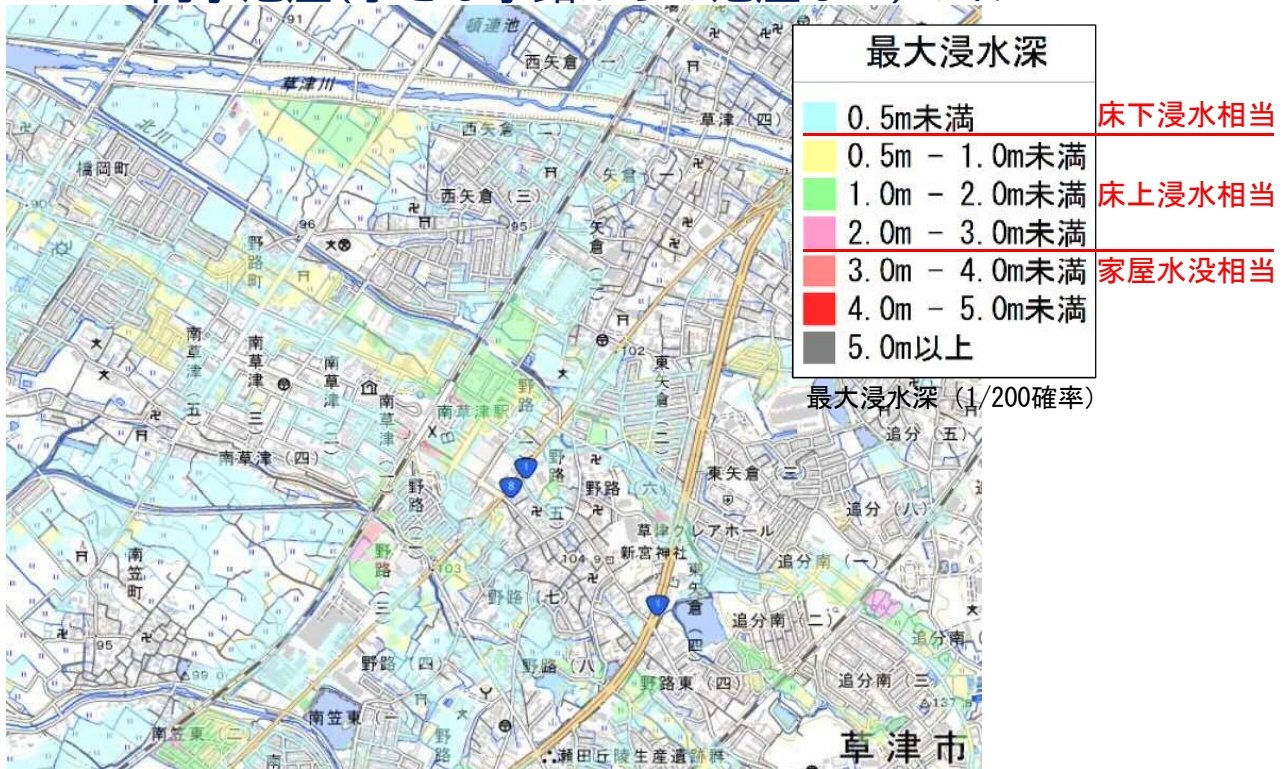


- ・大きい河川の外水氾濫
 - ・小さい河川や水路などの内水氾濫
- 「地先の安全度マップ」は全て考慮

2

「地先の安全度マップ」とは？

内水氾濫(小さな水路からの氾濫など)のイメージ



3

「地先の安全度マップ」とは？

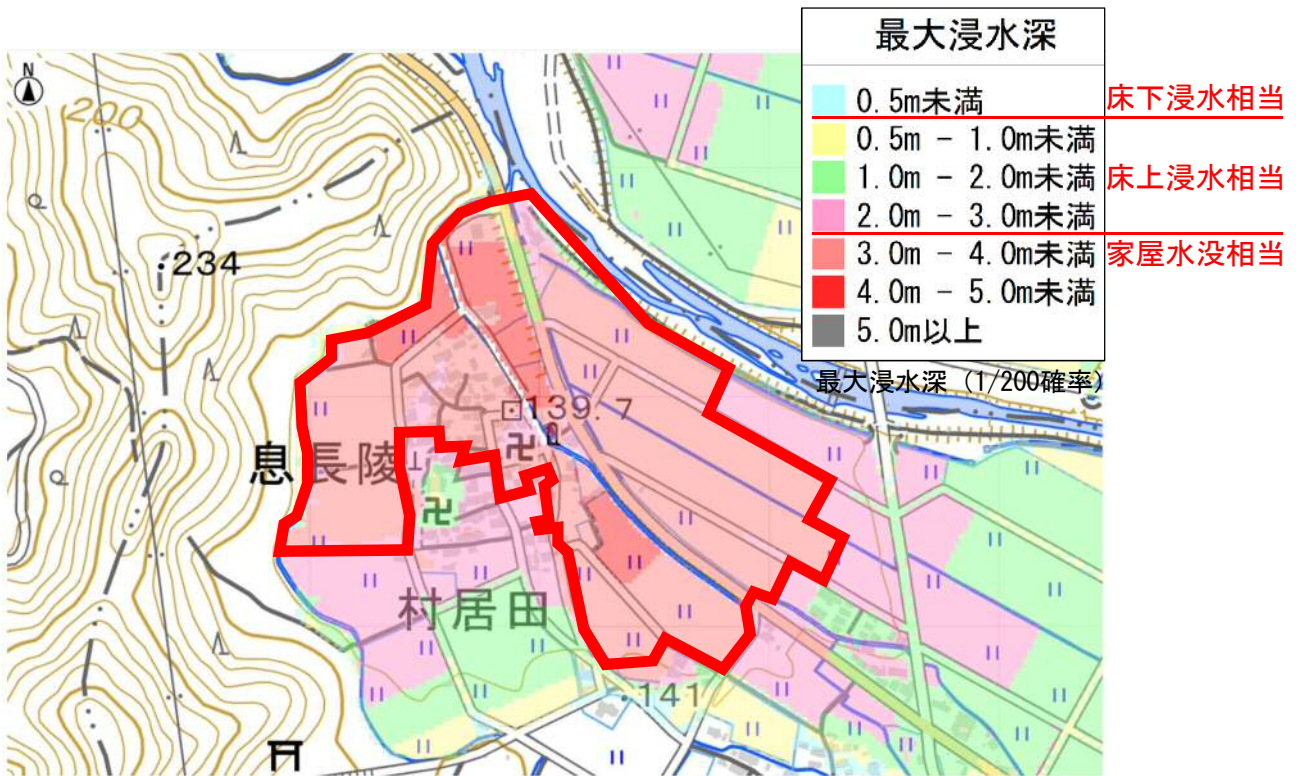
「地先の安全度マップ」で想定している雨

降雨確率	10年に一度	100年に一度	200年に一度
雨の強さ	最大50mm/hr	最大109mm/hr	最大131mm/hr
24時間雨量	170mm/24hr	529mm/24hr	634mm/24hr
気象予報用語	非常に激しい雨	猛烈な雨	
人の受けるイメージ	・滝のように降る (ゴーゴーと降り続く)	・息苦しくなるような圧迫感がある。 恐怖を感じる	

4

「地先の安全度マップ」とは？

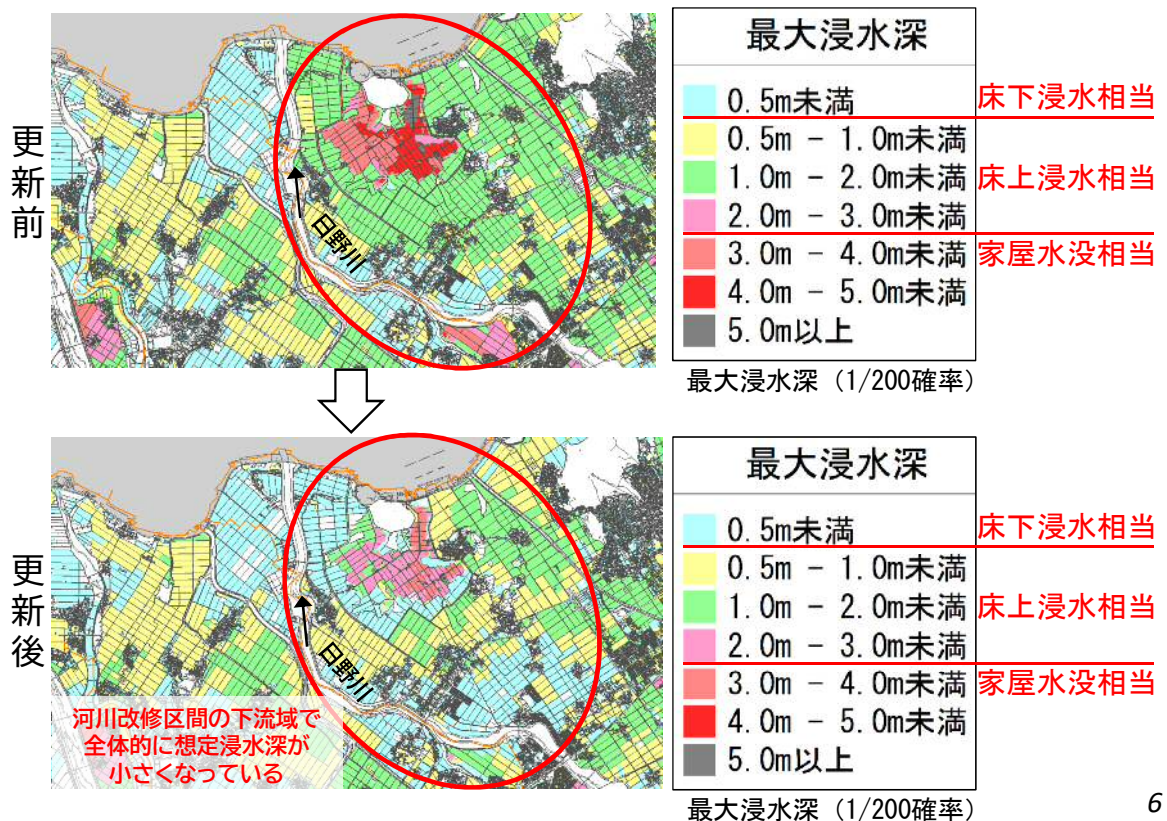
浸水警戒区域(赤線)の例(米原市村居田)



5

「地先の安全度マップ」の更新事例

「地先の安全度マップ」の更新事例(河川改修 日野川)



6

「地先の安全度マップ」の閲覧方法1

The screenshot shows the homepage of the Shiga Prefecture website. The navigation menu at the top includes 'Residents' (県民の方), 'Business' (事業者の方), 'Overseas' (県外の方), 'Mother Lake' (琵琶湖), 'Local Information' (県政情報), and 'Disaster/Disaster Relief' (防災・災害情報). The 'Residents' menu item is circled in red. Below the navigation, there is a banner for 'New Coronavirus Related Latest Information' (新型コロナウイルス関連の最新情報) and a section for 'Status of Shiga Prefecture' (滋賀県の状況トップページ). On the right side, there is a 'Residents' (県民の方) section with various sub-links like 'Living' (くらし), 'Culture & Sports' (文化・スポーツ), 'Health & Welfare' (健康・医療・福祉), 'Childcare & Education' (子育て・教育), 'Events & Sightseeing' (しごと・産業・観光), 'Environment & Nature' (環境・自然), 'Disaster & Risk Management' (防災・危機管理), and 'Earthquake Preparedness' (県土整備). The 'Earthquake Preparedness' link is circled in red.

7

「地先の安全度マップ」の閲覧方法2

The screenshot shows the 'Earthquake Preparedness' (県土整備) page on the Shiga Prefecture website. The navigation menu at the top includes 'Residents' (県民の方), 'Business' (事業者の方), 'Overseas' (県外の方), 'Mother Lake' (琵琶湖), 'Local Information' (県政情報), and 'Disaster/Disaster Relief' (防災・災害情報). The 'Earthquake Preparedness' menu item is circled in red. Below the navigation, there is a banner for 'Earthquake Preparedness' (県土整備) and a section for 'New Information' (新着情報). On the right side, there is a 'Residents' (県民の方) section with various sub-links like 'Living' (くらし), 'Culture & Sports' (文化・スポーツ), 'Health & Welfare' (健康・医療・福祉), 'Childcare & Education' (子育て・教育), 'Events & Sightseeing' (しごと・産業・観光), 'Environment & Nature' (環境・自然), 'Disaster & Risk Management' (防災・危機管理), and 'Earthquake Preparedness' (県土整備). The 'Earthquake Preparedness' link is circled in red. Below the navigation, there is a banner for 'Earthquake Preparedness' (県土整備) and a section for 'New Information' (新着情報). On the right side, there is a 'Residents' (県民の方) section with various sub-links like 'Living' (くらし), 'Culture & Sports' (文化・スポーツ), 'Health & Welfare' (健康・医療・福祉), 'Childcare & Education' (子育て・教育), 'Events & Sightseeing' (しごと・産業・観光), 'Environment & Nature' (環境・自然), 'Disaster & Risk Management' (防災・危機管理), and 'Earthquake Preparedness' (県土整備). The 'Earthquake Preparedness' link is circled in red.

8