

様式 2

### 土砂災害警戒区域等設定図

土砂災害特別警戒区域

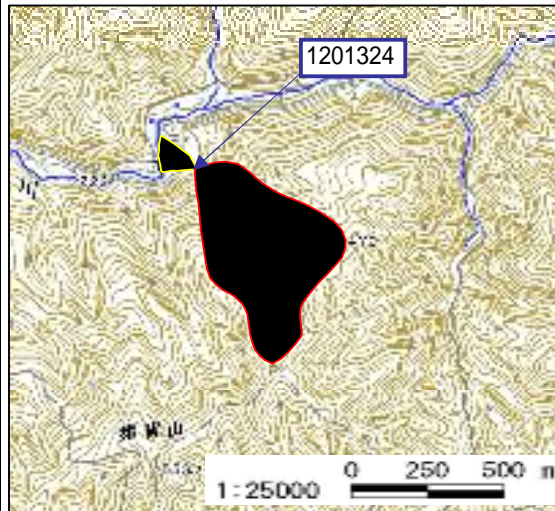
告示年月日	平成19年 3月 30日
告示番号	滋賀県告示第 200号

土砂災害警戒区域



告示年月日	平成19年 3月 30日
告示番号	滋賀県告示第 200号

### 土砂災害警戒区域・土砂災害特別警戒区域 写真図

土砂災害警戒区域・土砂災害特別警戒区域 位置図



この地図は、国土地理院長の承認を得て、同院発行の数値地図25000(地図画像)を複製したものである。  
(承認番号 平16総複、第205号)

土砂災害警戒区域	
土砂災害特別警戒区域	

自然現象の種類	土石流
溪流番号	1201324
溪流名	加河川支流
所在地	大津市大石富川町

