

# 消防の現況編



## 滋賀県内における消防の状況

県内では、単独または組合形態により7つの消防本部が設置されており、委託を含め全19市町において消防の常備化がされている。また、全ての市町において、消防団が設置されている。(平成26年4月1日現在)

[02. 消防本部設置状況図]

[03. 消防本部設置状況]

[07. 県内市町の消防の概要]

平成26年4月1日現在、消防吏員は1,592名、消防団員は9,178名となっており、吏員数は前年に比べ増加したが、団員数は減少している。

[05. 消防吏員・消防団員数の推移]

[08. 階級別消防吏員数]

[10. 階級別消防団員数]

平成26年4月1日現在、消防ポンプ自動車数は305台、小型動力ポンプ数は500台となっている。

[19. 消防ポンプ自動車等現有数]

また、消防水利は消火栓が33,043、防火水槽が5,847基設置されている。

[20. 消防水利の現況]

平成25年度中、県内より計14名が消防大学校の各教育課程に入校した。

[27. 消防大学校派遣状況]

また、消防職員285名、消防団員1,117名が県消防学校において教育訓練を修了した。

[29. 消防学校修了者数(消防職員)]

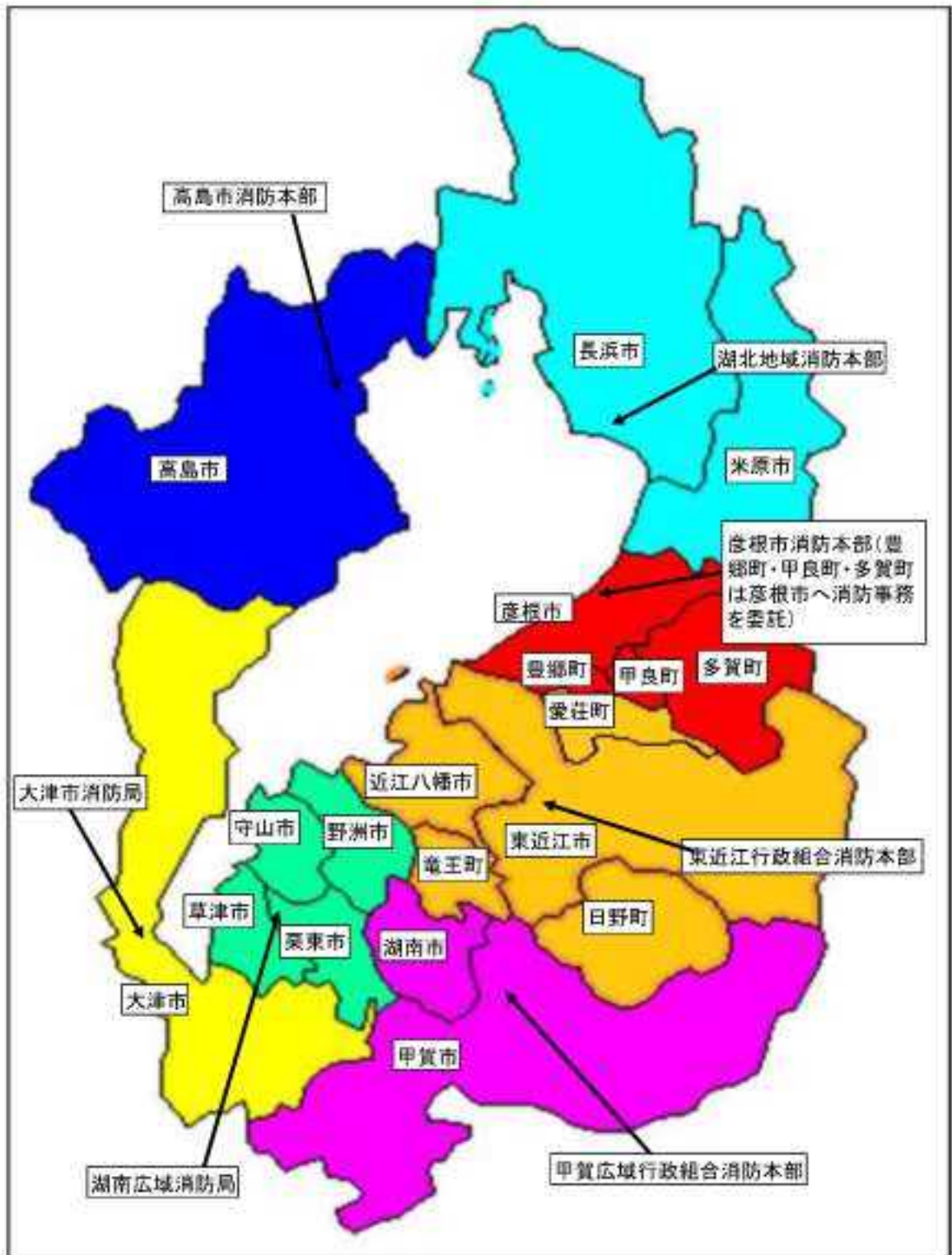
[30. 消防学校修了者数(消防団員)]





02 消防本部設置状況図

平成26年(2014年)4月1日現在



### 03 消防本部設置状況

平成26年(2014年)4月1日現在

消防本部名	業務開始 年月日	構成 市町	面積 (km <sup>2</sup> )	人口 (25.4.1)(人)	職員数 (人)	消防本部所在地
大津市	S23.9.15	1市	464.10	342,343	325	大津市御陵町3-1 In. 077-522-0119
彦根市	S23.9.15	1市 事務委託3町	354.21	135,268	144	彦根市西今町415 In. 0749-22-0119
高島市	S47.4.1	1市	693.00	51,903	105	高島市今津町日置前5150 In. 0740-22-1234
東近江行政組合	S47.4.1	2市 3町	766.07	254,150	298	東近江市東今橋町5-33 In. 0748-22-7600
甲賀広域行政組合	S48.4.1	2市	552.18	148,033	192	甲賀市水口町水口6218 In. 0748-62-0119
湖南広域行政組合	S45.2.1	4市	256.55	325,084	327	栗東市小柿3-1-1 In. 077-552-1234
湖北地域消防組合	H18.4.1	2市	931.25	162,664	210	長浜市平方町1135 In. 0749-62-0444

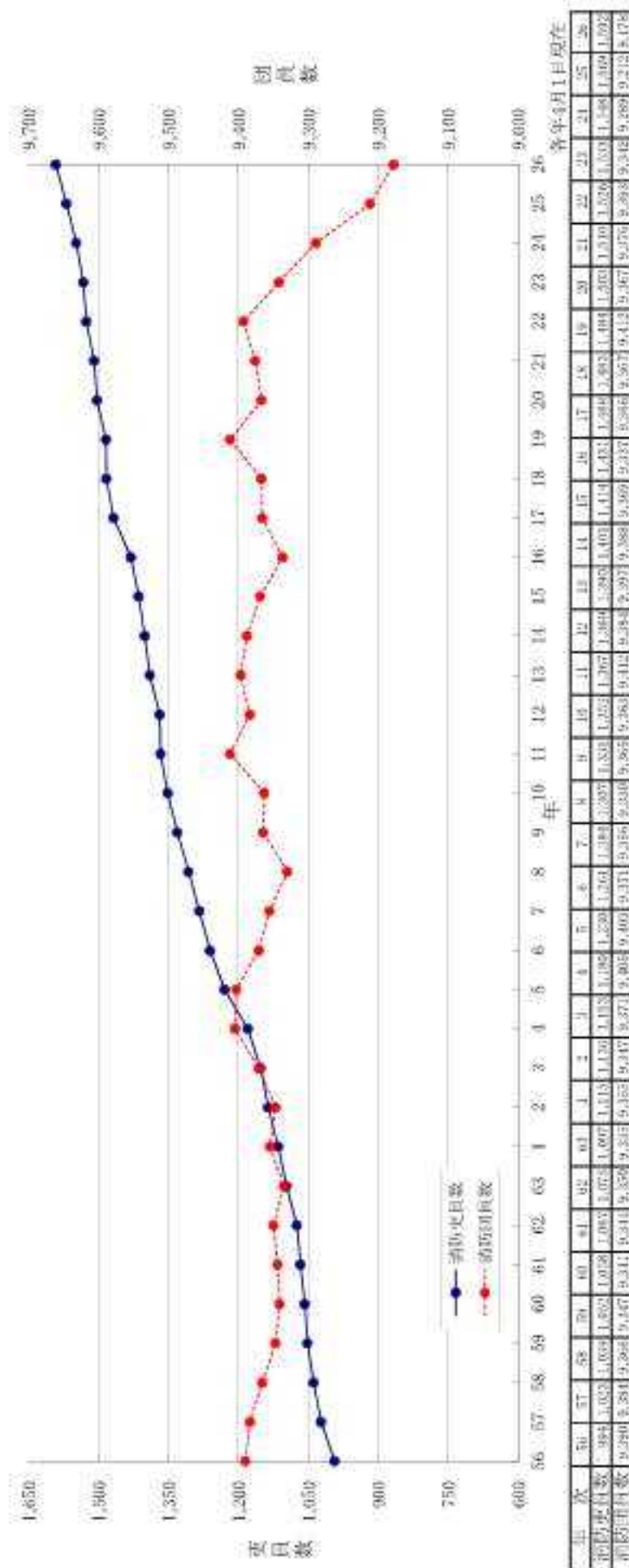
04 滋賀県内消防本部消防署・出張所一覧

平成27年（2015年）4月1日現在

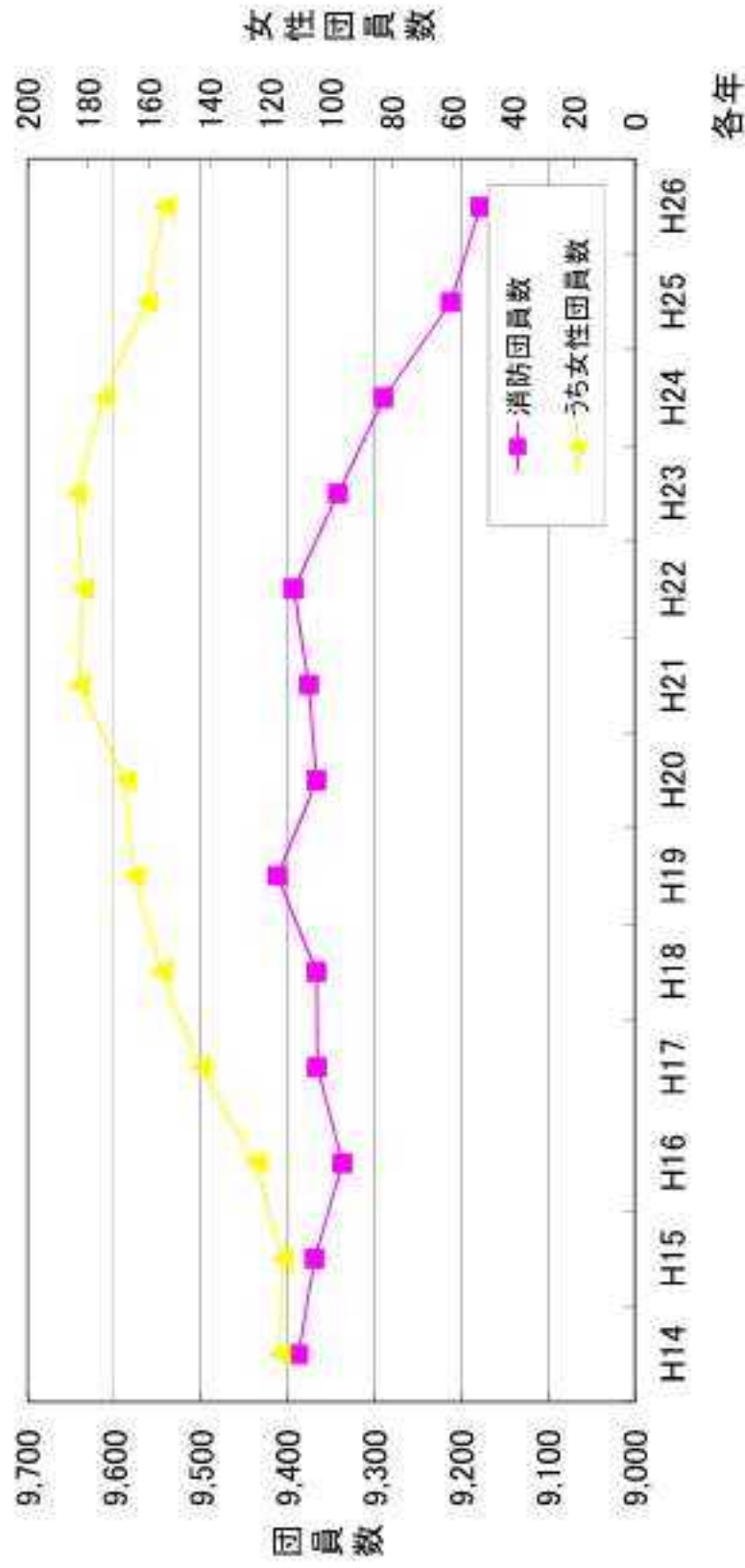
消防本部名	消防署	所在地	電話番号	FAX番号	
大津市	大津市消防局	大津市海鏡町3-1	077-522-0119	077-522-4657	
	大津市消防局 中消防署	大津市海鏡町3-1	077-525-0119	077-525-9906	
	大津市消防局 中消防署西分署	大津市坂本3丁目27-33	077-579-0119	077-579-1024	
	大津市消防局 中消防署水上出張所	大津市浜大津5丁目1	077-522-2200	077-522-2304	
	大津市消防局 中消防署救急出張所	大津市本宮2丁目9-9	077-526-0119	077-526-0126	
	大津市消防局 東消防署	大津市大江4丁目18-1	077-543-0119	077-543-2122	
	大津市消防局 東消防署青山救急出張所	大津市青山5丁目13-36	077-549-3799	077-549-3899	
	大津市消防局 南消防署	大津市光が丘町5-7	077-533-0119	077-533-2561	
	大津市消防局 南消防署南郷出張所	大津市南郷1丁目11-1	077-537-0119	077-537-2732	
	大津市消防局 北消防署	大津市箕野2丁目23-1	077-572-0119	077-572-3489	
大津市消防局 北消防署志賀分署	大津市木戸5-8	077-592-0119	077-592-1809		
湖南広域消防局	湖南広域消防局	桑原市小幡3丁目1-1	077-552-1234	077-552-5050	
	湖南広域消防局 中消防署	桑原市小幡3丁目1-1	077-552-0119	077-552-6765	
	湖南広域消防局 中消防署出張所	桑原市御園1926	077-556-0119	077-556-3983	
	湖南広域消防局 東消防署	野洲市辻町488	077-587-1119	077-586-2266	
	湖南広域消防局 東消防署出張所	野洲市西河原2400	077-589-3119	077-589-5421	
	湖南広域消防局 西消防署	草津市上笠町477-1	077-568-0119	077-568-2119	
	湖南広域消防局 南消防署	草津市野路9丁目1-4.6	077-564-4051	077-564-0613	
	湖南広域消防局 北消防署	守山市石田町377-1	077-584-2119	077-584-2689	
湖南広域消防局 北消防署出張所	守山市洲本町1260	077-585-0119	077-585-6430		
甲賀広域行政組合消防本部	甲賀広域行政組合消防本部	甲賀市水口町水口5218	0748-62-0119	0748-62-3666	
	甲賀広域行政組合消防本部 水口消防署	甲賀市水口町水口5218	0748-63-1119	0748-63-7941	
	甲賀広域行政組合消防本部 水口消防署上山分署	甲賀市上山町野野124	0748-67-1189	0748-67-1700	
	甲賀広域行政組合消防本部 甲賀消防署	甲賀市甲賀町池田3578-1	0748-86-3119	0748-86-0719	
	甲賀広域行政組合消防本部 甲賀消防署甲賀分署	甲賀市甲賀町大久保1289	0748-86-7701	0748-86-7702	
	甲賀広域行政組合消防本部 信楽消防署	甲賀市信楽町長野1306-6	0748-82-0119	0748-82-3977	
	甲賀広域行政組合消防本部 湖南中央消防署	湖南市中央1丁目1	0748-72-0119	0748-72-7737	
	甲賀広域行政組合消防本部 湖南中央消防署湖南石部分署	湖南市石部中央4丁目1-6	0748-77-2119	0748-77-2588	
	東近江行政組合消防本部	東近江市東今輪町5-33	0748-22-7600	0748-22-7608	
	東近江行政組合消防本部 近江八幡消防署	近江八幡市小幡町819	0748-33-5119	0748-36-6906	
東近江行政組合消防本部	東近江行政組合消防本部 八日市消防署	東近江市東今輪町5-33	0748-22-7610	0748-22-7608	
	東近江行政組合消防本部 八日市消防署東消防出張所	東近江市西所町1499-1	0748-29-0111	0748-29-0345	
	東近江行政組合消防本部 日野消防署	日野町河原1丁目1	0748-52-0119	0748-52-2633	
	東近江行政組合消防本部 日野消防署南消防出張所	東近江市葛巻町340	0748-55-0119	0748-55-0100	
	東近江行政組合消防本部 乾登川消防署	東近江市乾登川町1711	0748-42-0119	0748-42-6617	
	東近江行政組合消防本部 愛知消防署	東近江市小八木町16	0749-45-4119	0749-45-4122	
	東近江行政組合消防本部 愛知消防署愛知出張所	東近江市赤井町29	0749-46-0119	0749-46-1189	
	東近江行政組合消防本部 愛知消防署愛知川出張所	愛知町愛知川36-1	0749-49-4589	0749-49-4590	
	彦根市消防本部	彦根市消防本部	彦根市西今町415	0749-22-0119	0749-22-6427
		彦根市消防本部 消防署（本署）	彦根市西今町415	0749-22-6119	0749-27-0119
彦根市消防本部 消防署南分署		彦根市稲屋町320	0749-43-5670	0749-43-6119	
彦根市消防本部 消防署北分署		彦根市古沢町503-1	0749-23-0119	0749-26-0119	
彦根市消防本部 消防署大上分署		甲良町横間689-1	0749-38-3130	0749-38-2119	
湖北地域消防本部	湖北地域消防本部	長浜市平方町1135	0749-62-0444	0749-65-4450	
	湖北地域消防本部 長浜消防署	長浜市平方町1135	0749-62-9194	0749-62-2119	
	湖北地域消防本部 米原消防署	米原市長岡2811-1	0749-55-0100	0749-55-2407	
	湖北地域消防本部 米原消防署伊吹出張所	米原市由谷47-1	0749-59-0111	0749-59-0112	
	湖北地域消防本部 米原消防署米原出張所	米原市朝妻築地2438	0749-52-0119	0749-52-0109	
	湖北地域消防本部 長浜消防署東浜井分署	長浜市五村151	0749-73-2561	0749-73-3886	
	湖北地域消防本部 長浜消防署西浜井出張所	長浜市三田町1382	0749-74-1777	0749-74-1777	
	湖北地域消防本部 長浜消防署びわ出張所	長浜市益田町54	0749-72-2666	0749-72-2666	
	湖北地域消防本部 長浜消防署伊香分署	長浜市木之本町大倉151	0749-82-2361	0749-82-4849	
	湖北地域消防本部 長浜消防署西浅井出張所	長浜市西浅井町小山728	0749-89-0119	0749-89-0112	
湖北地域消防本部 長浜消防署余呉出張所	長浜市余呉町中之郷1015	0749-86-4119	0749-86-4189		
高島市消防本部	高島市消防本部	高島市今津町日置前5150	0740-22-1234	0740-22-5189	
	高島市消防本部 北部消防署	高島市今津町日置前5150	0740-22-1234	0740-22-5189	
	高島市消防本部 北部消防署朽木分遣所	高島市朽木市場723-1	0740-38-2100	0740-38-2119	
	高島市消防本部 北部消防署マキノ救急分遣所	高島市マキノ町西浜321	0740-28-0119	0740-28-0389	
高島市消防本部 南部消防署	高島市安曇川町青柳696-1	0740-32-1212	0740-32-1189		



### 05 消防吏員・消防団員数の推移



### 06 消防団員に占める女性消防団員の推移



各年4月1日現在

年次	H14	H15	H16	H17	H18	H19	H20	H21	H22	H23	H24	H25	H26
消防団員数	9,388	9,369	9,337	9,366	9,367	9,412	9,367	9,376	9,393	9,342	9,289	9,212	9,178
うち女性団員数	117	116	125	143	156	165	168	183	182	184	175	161	155
割合	1.2%	1.2%	1.3%	1.5%	1.7%	1.8%	1.8%	2.0%	1.9%	2.0%	1.9%	1.7%	1.7%

# 07 県内市町の消防の概要

平成26年(2014年)4月31日現在  
消防庁消防統計

市町村	消防本部(消防)										消防組合			消防団			消防団員数 (人)	消防団員数 の割合 (%)	消防団員数 の割合 (%)	消防団員数 の割合 (%)						
	消防本部		消防組合		消防団		消防団		消防団		消防団		消防団													
	消防本部	消防組合	消防団	消防団	消防団	消防団	消防団	消防団	消防団	消防団	消防団	消防団	消防団	消防団												
計	4,425,38	1,419,445	548,923	22	29	1,031	1,592	3	70	46	22	9,378	9,378	325	451	31,015	5,322	413	31	1,336	26,654,483	19,665,149	354,759,166	5.3	29,394	54,023
消防本部設置市町	1,253,24	406,849	206,674	7	11	754	930	4	22	23	9	2,346	2,346	76	120	9,546	1,841	107	16	462	6,142,020	9,921,862	103,959,107	3.4	12,711	31,170
消防組合設置市町	157,37	22,671	6,005									156	156	3	6	1,354	324				685,795	439,382	12,902,283	4.7	26,622	74,070
消防一部事務組合(2)	2,546,05	969,851	314,144	10	18	1,025	1,025	5	46	43	113	6,177	6,177	154	193	22,171	5,723	394	1	53	13,976,222	12,532,198	362,470,504	1.7	15,008	39,899
消防団設置市町	12,584,05	1,000,311	334,144									113	153	154	193	22,171	5,723	394	1	53	13,976,222	12,532,198	362,470,504	1.7	15,008	39,899
大 津 市	494,14	422,549	113,697	4	6	325	325	2	11	12	1	11,370	11,370	35	52	4,301	854	37	1	159	3,546,489	3,694,410	111,005,611	3.1	19,303	25,083
彦  野 市	198,81	132,287	42,117	1	1	144	148	1	0	0	1	6,870	6,870	16	7	2,107	232	1	2	217	1,355,321	1,296,719	41,653,960	3.3	14,107	39,439
豊  前 市	7,84	7,498	2,893									633	633	1	1	862	54				324,219	146,246	4,204,981	7.7	44,003	115,669
甲  斐 市	15,62	7,426	2,659									670	670	2	2	889	96				135,811	140,262	3,796,524	3.1	15,306	45,416
美  濃 市	115,93	7,288	3,712									670	670	2	2	877	79				145,674	128,872	4,690,178	5.3	21,018	79,910
高  松 市	693,08	21,203	20,098	2	2	195	192	1	3	3	1	10,610	10,610	35	31	1,074	393	21	0	66	1,520,460	692,714	27,109,690	5.5	23,291	75,793
瀬田広域行政組合	256,24	125,464	127,318	6	3	327	325	2	13	11		1,117	1,117	7	14	2,346	879	72	0	216	3,427,372				18,541	26,303
吉  野 市	667,93	127,819	73,728									1,117	1,117	7	14	2,346	879	72	0	216	3,427,372	1,477,040	42,214,797	3.4	14,706	39,252
宇  治 市	115,73	69,112	29,797									1,117	1,117	7	14	2,346	879	72	0	216	3,427,372	682,689	25,287,199	3.4	9,279	25,873
安  芸 市	155,73	86,428	34,512									1,117	1,117	7	14	2,346	879	72	0	216	3,427,372	786,349	29,361,462	1.8	16,187	36,063
萩  市	146,14	69,333	35,826									1,117	1,117	7	14	2,346	879	72	0	216	3,427,372	710,649	26,373,762	6.8	27,394	73,910
東  江 川 町	746,07	354,101	92,631	3	4	246	246		18	11		6,931	6,931	13	15	4,014	193	1	1	50	1,973,687	1,003,677	36,676,175	4.8	17,919	46,186
正  江 川 町	177,34	82,179	31,948									6,931	6,931	13	15	4,014	193	1	1	50	1,973,687	1,770,411	49,059,294	3.3	13,708	39,035
東  江 川 町	148,56	119,738	63,712									6,931	6,931	13	15	4,014	193	1	1	50	1,973,687	1,546,510	41,059,294	3.3	13,708	39,035
長  門 町	117,03	22,204	3,828									6,931	6,931	13	15	4,014	193	1	1	50	1,973,687	329,131	9,823,686	2.4	11,109	37,329
尾  道 市	144,54	32,659	4,141									6,931	6,931	13	15	4,014	193	1	1	50	1,973,687	234,340	6,156,251	4.3	24,642	66,177
愛  媛 市	125,95	21,289	5,242									6,931	6,931	13	15	4,014	193	1	1	50	1,973,687	424,426	6,894,399	4.4	18,108	51,251
甲斐広域行政組合	532,19	106,823	15,731	4	3	192	191	1	39	0		1,126	1,126	4	2	703	114	26	0	74	2,421,072				9,008	25,545
藤  原 市	170,30	54,379	24,188									1,126	1,126	4	2	703	114	26	0	74	2,421,072	333,127	18,519,036	3.3	11,799	29,123
甲  斐 市	181,09	36,154	15,551									1,126	1,126	4	2	703	114	26	0	74	2,421,072	1,431,288	38,199,762	4.3	16,692	51,266
諏訪広域行政組合	371,05	162,664	76,268	2	0	210	206	2	12	12		1,126	1,126	4	2	703	114	26	0	74	2,421,072				12,814	75,759
上  野 市	148,79	122,319	46,787									1,126	1,126	4	2	703	114	26	0	74	2,421,072	1,427,688	34,189,000	3.4	14,528	39,317
米  沢 市	120,36	20,154	13,483									1,126	1,126	4	2	703	114	26	0	74	2,421,072	316,039	19,325,882	4.3	12,821	15,266

(注) 消防団員数は、消防本部、消防組合、消防団員数(消防団員)を合算した数値を示す。

# 0.8 階級別消防吏員数

平成26年(2014年)4月1日現在

区分	合計	うち女性	階級別									年齢合計	平均年齢			
			消防總監	消防司監	消防正監	消防監	消防司令長	消防司令	消防司合補	消防士長	消防副士長			消防士		
本部名																
県	1,592	36			4	27	87	202	353	396	167	356	60,328	37.9		
消防本部設置市計	570	11			1	11	34	66	137	132	31	158	21,676	38.0		
消防一部事務組合計	1,022	25			3	16	53	136	216	264	136	198	38,652	37.8		
大津市	323	6			1	9	24	43	67	79		100	12,565	38.9		
彦根市	143	3				1	3	17	35	40	11	36	5,478	38.3		
高島市	104	2				1	7	6	35	13	20	22	3,633	34.9		
湖南広域行政組合	325	14			1	8	13	37	65	77	40	84	12,572	38.7		
東近江行政組合	298	8			1	5	16	46	47	78	53	52	11,184	37.5		
甲賀広域行政組合	191	3				1	9	13	59	45	27	37	6,973	36.5		
湖北地域消防組合	208				1	2	15	40	45	64	16	25	7,923	38.1		

## 09 勤務体制別消防職員数および消防吏員の採用試験状況

平成26年(2014年)4月1日現在(採用試験状況は平成25年度)

区分	消防職員				消防吏員		勤務体制別			その他 職員	条 例 定 数	消防吏員の採用試験状況		
		1,601	1,592	307	1,002	234	49	9	1,628			751	70	9.3
本部在														
果	計	1,601	1,592	307	1,002	234	49	9	1,628	751	70	9.3		
消防本部設置市	計	574	570	101	436		33	4	578	361	29	8.0		
消防一部事務組合	計	1,027	1,022	206	566	234	16	5	1,050	390	41	10.5		
大津市		325	323	57	247		19	2	329	282	17	6.0		
彦根市		144	143	27	108		8	1	144	62	8	12.9		
高島市		105	104	17	81		6	1	105	17	4	23.5		
湖南広域行政組合		327	325	91		234		2	330	228	16	7.0		
東近江行政組合		298	298	48	238		12		302	82	11	13.4		
甲賀広域行政組合		192	191	28	161		2	1	204	44	6	13.6		
湖北地域消防組合		210	208	39	167		2	2	214	36	8	22.2		

# 10 階 級 別 消 防 団 員 数

平成26年(2014年)4月1日現在

区分 市町名	合 計	階 級 別								年 齢 合 計	平 均 年 齢	条 例 定 員
		う ち 女 性	団 長	副 団 長	分 団 長	副 分 団 長	部 長	班 長	団 員			
県 計	9,178	155	19	83	232	215	376	1,215	7,038	366,342	39.9	9,696
大 津 市	1,253	10	1	16	30	36	167	205	792	55,197	44.1	1,313
彦 根 市	457	13	1	5	19	15	17	79	321	18,792	41.1	525
豊 郷 町	41		1	1	2	2	2	7	26	1,639	40.0	50
甲 良 町	57		1	1	2	2	2	14	35	2,497	43.8	60
多 賀 町	57		1	1	2	2	2	5	44	2,585	45.4	60
高 島 市	536	7	1	6	11		28	61	429	21,147	39.5	560
草 津 市	211	16	1	2	8	9	9	34	148	9,234	43.8	233
守 山 市	218	19	1	3	8	8	8	37	154	9,388	43.1	219
栗 東 市	104	13	1	2	6	6	9	10	70	5,161	49.6	118
野 洲 市	159	16	1	3	7	7	7	26	108	6,758	42.5	178
近江八幡市	474	10	1	3	13	12	19	57	369	20,311	42.9	500
東 近 江 市	904	11	1	10	27	27	27	92	720	34,525	38.2	955
日 野 町	185		1	1	3	4		17	159	6,797	36.7	185
竜 王 町	191	8	1	1	3	3	6	14	163	7,231	37.9	192
愛 荘 町	126	3	1	2	5	4	5	46	63	4,580	36.3	142
湖 南 市	290		1	2	5	5	10	21	246	10,591	36.5	300
甲 賀 市	1,180	12	1	8	28	28	34	141	940	41,554	35.2	1,230
長 浜 市	1,890	17	1	13	34	32	24	245	1,550	74,970	39.5	2,014
米 原 市	836		1	4	13	13		104	701	33,385	39.9	862

## 1.1 階級別消防団員の報酬年額等

平成26年(2014年)4月1日現在

区分 市町名	報酬年額 (円)							1回当たりの出動手当額 (円)				
	団長	副団長	分団長	副分団長	部長	班長	団員	大災	風水害 等災害	警戒	訓練	その他
大津市	66,000	52,500	37,000	27,000	22,000	20,000	19,000	3,000	3,000	2,000	1,600	1,600
彦根市	83,500	68,500	46,700	37,700	30,200	29,000	28,300	2,100	2,100	2,100	1,300	1,300
豊郷町	120,000	85,000	60,000	55,000	50,000	45,000	35,000	1,600	1,600	1,400	1,400	1,400
甲良町	120,000	85,000	67,000	57,000	54,000	45,000	33,000	1,700	1,700	1,700	1,500	1,500
多賀町	129,000	91,000	61,000	56,000	53,000	51,000	40,000	1,700	1,700	1,700	1,500	1,500
高島市	130,000	90,000	60,000		50,000	45,000	37,000	2,000	2,000	2,000	2,000	2,000
草津市	68,000	56,000	44,000	32,500	27,500	21,500	15,500	1,500	1,500	1,500	1,100	1,100
守山市	67,000	55,000	43,000	30,000	27,000	21,000	15,000	1,500	1,500	1,500	1,100	1,100
栗東市	67,300	55,800	43,400	31,600	27,500	20,900	16,400	1,500	1,100	1,500	1,100	1,100
野洲市	67,000	55,000	43,000	30,000	27,000	21,000	15,000	1,500	1,500	1,500	1,100	1,100
近江八幡市	100,000	70,000	50,000	40,000	35,000	25,000	15,000	1,500	1,500	1,500	1,500	1,500
東近江市	82,500	60,000	50,500	45,500	37,000	37,000	36,000	3,000	3,000	2,000	2,000	2,000
日野町	120,000	80,000	50,500	45,000		34,500	15,000	2,000	2,000	2,000	2,000	2,000
竜王町	160,000	82,000	56,000	45,000	32,000	24,000	16,000	1,800	1,800	1,800	1,800	1,800
愛荘町	180,000	140,000	120,000	100,000	90,000	70,000	60,000		1,700	1,700	1,700	1,700
湖南市	114,000	99,000	79,000	73,000	59,000	55,000	43,000	2,500	2,500	2,500	2,000	
甲斐市	82,500	64,000	50,500	45,500	37,000	37,000	36,000	1,900	1,900	1,600	1,600	1,600
長浜市	88,000	66,000	58,000	26,000	21,000	17,000	15,000	1,300	1,300	2,100	1,300	1,300
米原市	155,000	86,000	58,000	38,000		28,000	16,000	1,700	1,700	1,700	1,700	1,700

## 1.2 年齡別・在職年數別消防吏員數

平成26年(2014年)4月1日現在

区分 土名	年 齢										在 職 年 数					合計
	18～21歳	22～24歳	25～29歳	30～34歳	35～37歳	38～43歳	44～49歳	50～59歳	60～69歳	70歳以上	5年以下 10年未満	10年以上 15年未満	15年以上 20年未満	20年以上 25年未満	25年以上 30年未満	
計	67	194	210	370	458	215	133	109	143	189	262	482	170	308	441	339
消防本部設置市計	28	71	86	99	49	83	56	55	66	88	88	42	67	89	72	96
消防一部事務組合計	39	123	136	131	109	132	77	54	127	174	168	140	109	119	63	243
大 津 市	11	35	52	18	27	37	35	41	32	35	49	25	28	55	50	50
彦 根 市	9	20	11	12	10	31	11	9	23	17	30	7	24	21	13	31
高 島 市	8	16	17	9	12	15	10	5	11	22	20	10	15	13	9	15
湖南広域行政組合	12	58	37	28	25	32	19	12	60	42	50	35	20	36	20	99
東近江行政組合	17	27	43	43	33	33	17	18	32	35	51	45	39	29	13	75
甲賀広域行政組合	7	19	35	32	12	28	19	10	20	56	24	18	28	28	14	33
湖北広域消防組合	3	19	15	28	39	39	22	14	15	17	33	42	32	26	22	36



# 13 年 齡 別 ・ 在 職 年 數 別 消 防 団 員 數

平成26年(2014年)4月1日現在

市町名	年 齢										在 職 年 数					合 計		
	～3歳	4～12歳	13～19歳	20～26歳	27～33歳	34～40歳	41～47歳	48～54歳	55～61歳	62歳以上	5年以下	10年以上 19年以下	20年以上 29年以下	30年以上 39年以下	40年以上			
計	20	218	613	1,216	1,757	1,881	1,417	821	557	678	9,178	3,571	2,387	1,434	903	476	236	171
大 津 市	1	13	40	77	150	221	260	163	135	193	1,253	394	299	192	163	94	55	56
彦 根 市	1	18	30	49	56	94	69	52	45	43	457	164	83	78	51	44	18	18
豊 前 町		3	2	4	8	8	7	2	3	4	41	10	11	6	8	3	2	1
甲 良 町			5	7	11	3	9	4	4	14	57	21	11	5	3	6	4	7
多 賀 町		1	1	4	6	8	8	9	7	13	57	10	7	11	9	5	13	2
高 島 市	1	19	26	92	102	85	81	73	28	29	536	197	129	85	67	33	15	10
草 津 市	1	5	6	22	18	39	37	23	22	38	211	79	48	20	21	17	10	16
守 山 市		1	9	15	23	44	52	28	25	21	218	46	68	43	34	16	8	3
栗 東 市		2	4	4	9	11	12	6	14	42	104	45	24	6	10	11	4	4
野 洲 市	1	1	8	16	24	30	25	18	15	21	159	51	45	25	21	5	6	6
近 江 八 幡 市		3	18	49	65	77	101	63	41	57	474	207	114	62	53	24	7	7
東 近 江 市	5	24	78	128	200	192	133	74	45	25	904	459	216	129	54	33	13	
日 野 町		1	10	38	57	58	12	7	1	1	185	132	40	9	2	2		
富 生 町			10	34	59	46	23	7	6	6	191	145	31	8	3	2	2	
栗 江 町	3	7	14	21	29	26	11	9		6	126	85	18	12	4	6		1
湖 濱 市		10	25	63	79	51	38	14	7	3	290	115	93	50	22	6	3	1
甲 賀 市	6	61	138	251	313	260	97	31	14	9	1,180	460	418	209	71	16	3	3
長 浜 市	1	41	136	247	378	442	286	154	100	114	1,899	638	491	353	219	110	58	30
長 原 市		8	53	95	170	186	156	84	45	39	836	313	240	131	88	43	15	6

# 1.4 消防吏員の退職事由

平成25年度

区分 本部名	退職消防 吏員合計 (人)	職						事由			別		
		自己都合			定年等	傷病	死亡	公務	その他	公務	その他	免職等	
		退職年数別											
		5年未満	5年以上 10年未満	10年以上									
県	49	15	2	13	31			3			3		
消防本部設置市計	16	4	1	3	11			1			1		
消防一部事務組合計	33	11	1	10	20			2			2		
大津市	10	4	1	3	5			1			1		
彦根市	3				3								
高島市	3				3								
湖南広域行政組合	10	2		2	7			1			1		
東近江行政組合	11	1		1	10								
甲賀広域行政組合	5	2	1	1	3								
湖北地域消防組合	7	6		6				1			1		

# 15 消防団員の退職・新任状況

区分 市町名		退職団員													新任団員									
		退職事由別						任職年数別							年齢区分									
		合計	白 己 事 業	定 年 等	備 前	公 務	其 の 他	整 理 期 間	5 年 未 満	5 年 以 上 10 年 未 満	10 年 以 上 15 年 未 満	15 年 以 上 20 年 未 満	20 年 以 上 25 年 未 満	25 年 以 上 30 年 未 満	30 年 以 上	合計	21 歳 未 満	21 歳 以 上 25 歳	25 歳 以 上 30 歳	31 歳 以 上 35 歳	35 歳 以 上 40 歳	41 歳 以 上 45 歳	45 歳 以 上 50 歳	51 歳 以 上
県計	855	806	44	1	1	10	10	237	235	162	77	54	44	46	691	6	78	205	257	187	93	45	22	7
大津市	97	84	10			3	3	9	25	16	10	9	9	19	133		6	18	26	37	29	13	4	
彦根市	69	67				2	2	15	1	1		5	5	6	72	1	6	19	24	13	5	4		
彦根町	2	2						1						1	1	1								
甲良町	2	2						1						1	2			2						
多賀町	2	2							1					1	3			1	1	1		1	1	
高島市	29	28	1					6	8	6	3	2	3	2	50		5	14	17	7	4	2	1	2
草津市	18	18						5	5			1	3	4	11	1	1	2	3	1	3			
守山中	16	16						3	2			3	2		9	1	5	1	3	1				
栗東市	8	7				1	1	1	1	1	1	1	1	2	8			1	4	3				
野洲市	10	10						3	1	2	1	2		1	10	1		2	1	1	4	1		
近江八幡市	52	52						21	16	6	2	2	2	2	49		3	4	12	19	8	6	3	
東近江市	132	132						45	49	16	7	0	6		129	2	13	21	32	38	12	10	2	2
日野町	29	29						16	8	4	1				29			5	8	14	2			
竜王町	29	29						9	23	1	1				31			5	12	11	1		2	
愛荘町	47	47						44	1		1	1			59	1	7	7	18	8	4	2	3	
湖南市	26	26						4	7	8	5	1		1	23			8	9	2	2			
甲賀市	97	96				1	1	32	27	36	16	0	1		96	1	15	40	31	0	3		1	
長浜市	133	130	1		1	2	2	14	28	42	23	8	3	5	134	1	15	34	41	29	0	5	1	2
米原市	63	59	20			1	1	5	18	20	6	3	8	1	62		5	22	17	12	3	1	2	1

## 1.6 消防吏員および消防団員の公務による死傷者数

平成25年中

区分 市町名	消 防 吏 員										消 防 団 員																			
	合計		火災		風水等災害		救急業務		演習・訓練等		特別警戒		捜索		その他		合計		火災		風水等災害		演習・訓練		特別警戒		捜索		その他	
	死者	負傷者	死者	負傷者	死者	負傷者	死者	負傷者	死者	負傷者	死者	負傷者	死者	負傷者	死者	負傷者	死者	負傷者	死者	負傷者	死者	負傷者	死者	負傷者	死者	負傷者	死者	負傷者		
県 計	13	3	1	2	6							1	1	38	6	3	27									2	1			
消防本部設置市計	7	2	1	2	2									14	4	2	6									2				
消防事務委託町計														1		1														
消防一部事務組合	6	1			4							1																		
組合構成市町計													1	23	2		21									1				
大 津	2				1	1								2		1	1													
彦 根	2	1			1									1			1													
豊 郷 町																														
甲 良 町																														
多 賀 町														1		1														
高 島	3	1	1		1									11	4	1	4								2					
湖南広域行政組合	1											1																		
草 津 市																														
守 山 市														4			4													
栗 東 市														1			1													
野 洲 市														1			1													
東近江行政組合	3				3																									
近江八幡市													1	2			2									1				
東 近 江 市														5	1		4													
日 野 町																														
竜 王 町														1			1													
愛 荘 町																														
甲賀広域行政組合																														
湖 南 市																														
甲 賀 市														6			6													
湖北地域消防組合	2	1			1																									
長 浜 市														3	1		2													
米 原 市																														

## 1.7 職業構成および就業形態別消防団員数

消防団員数調査報告書(平成27年度)

区分 市町名	合計	職業構成					就業形態				
		公務員			日本郵 政グ ループ 職員	その他	被用者	自営者	家族 従業員	その他	うち 学生
		国家 公務員	地方公 務員	特殊法 人等職 員							
県 計	9,178	23	588	296	53	8,218	6,641	1,221	454	862	12
大津市	1,253	2	44	33	4	1,170	771	265	97	120	3
彦根市	457	4	21	28	4	400	228	72	33	124	4
豊郷町	41		14	3		24	29	10	2		
甲良町	57		13	2		42	46	7	3	1	
多賀町	57		5	6		46	31	15	10	1	
高島市	536	1	56	15	9	455	403	55	50	28	
草津市	211		2	9		200	122	75	13	1	1
守山市	218		15	15	2	186	133	76	5	4	
栗東市	104		2	5		97	58	37		9	
野洲市	159		25	4		130	131	13	4	11	1
近江八幡市	474	5	31	6	1	431	328	69	42	35	
東近江市	904	1	46	49	6	802	733	132	22	17	2
日野町	185		12	5	2	166	159	9	14	3	
竜王町	191		18	8	1	164	171	8	8	4	
愛荘町	126		21	8		97	78	25	6	17	
湖南市	290		26	5		259	244	33	7	6	1
甲賀市	1,180	3	75	44	7	1,051	986	109	40	45	
長浜市	1,899	3	81	38	12	1,765	1,318	135	78	368	
米原市	836	4	81	13	5	733	672	76	20	68	

## 1.8 無線通信施設および火災通報施設等の状況

平成26(2014年)4月1日現在

市町	消防・防災関係施設					火災通報施設等						防災無線通信施設									
						火災報知器		防煙・防煙用設備		防犯カメラ		防犯用無線通信機		防犯用無線通信機		防犯用無線通信機		防犯用無線通信機		防犯用無線通信機	
	台数	設置率	設置率	設置率	設置率	設置率	設置率	設置率	設置率	設置率	設置率	防犯用無線通信機		防犯用無線通信機		防犯用無線通信機		防犯用無線通信機			
												設置率	設置率	設置率	設置率	設置率	設置率	設置率	設置率	設置率	設置率
県 計	1,185	1.35	1,136	13	2	424	66	52	273	8	25	21	908	69,730	29	9	495	168	637		
消防本部設置市計	459	16	442	1	2	168	44	19	101	2	3	6	317	24,439	8	7	117	98	200		
消防事務委託町計										2			24	5,102	1		4		4		
消防一部事務組合計	300	1.18	641			256	51	33	172	6											
組合構成市町計	66	1	53	12						20	15		797	40,188	20	2	374	100	370		
大 津 市	168	8	159	1	2	56	14		38	1	1		36	5,830	2	2	7	23	24		
茨 城 市	219	2	217			45	6	3	36	1					1	1	35	60	38		
豊 郷 町										1			3	2,802							
甲 良 町										1			21	2,300							
茶 袋 町															1		4		4		
高 島 市	72	6	66			67	24	16	27	1	2	6	61	19,600	5	4	75	10	141		
湖南広域行政組合	201	1.4	226			104	12	7	85												
草 津 市																					
守 山 市																					
栗 東 市										1			72	143							
野 洲 市										1			65	172	1		14	1	19		
東近江行政組合	111	3	198			36	12	24	19												
近 江 八 幡 市	31	2	30							1			3	4,199	1		20	10	31		
東 近 江 市															4		66	6	120		
日 野 町										1			9								
竜 王 町															1		8	5	3		
栗 田 町	19		19							1			63	5,500	1		28		20		
甲賀広域行政組合	80	6	74			65	15	2	66	2											
湖 南 市	4		4							1			86	199							
甲 賀 市	12			12						1	3		5,042	4		70	4	38			
湖北地域消防組合	208	8	203			33	12	10	11	4											
長 岡 市										9	5		322	11,950	7	2	142	68	96		
米 原 市										4	7		155	14,021	1		56	6	58		

# 19 消防ポンプ自動車等現有数

平成28年(2016)4月1日現在

区分	消防ポンプ自動車			消防ポンプ自動車			消防ポンプ自動車			消防ポンプ自動車			消防ポンプ自動車			消防ポンプ自動車			消防ポンプ自動車									
	消防ポンプ自動車	消防ポンプ自動車	消防ポンプ自動車	消防ポンプ自動車	消防ポンプ自動車	消防ポンプ自動車	消防ポンプ自動車	消防ポンプ自動車	消防ポンプ自動車	消防ポンプ自動車	消防ポンプ自動車	消防ポンプ自動車	消防ポンプ自動車	消防ポンプ自動車	消防ポンプ自動車	消防ポンプ自動車	消防ポンプ自動車	消防ポンプ自動車	消防ポンプ自動車	消防ポンプ自動車								
計	20	40	2	2	7	38	4	24	16	1	3	4	2	2	9	60	14	225	30	15	1	234	126	91	9	5	2	
消防本部設置市計	11	11	3	2	2	14	1	13	9	1	2	2	1	2	1	23	5	76	4	2	2	35	6	39	2	1	1	
消防事務委託時計	19	29	1	2	5	24	4	11	7	3	2	2	2	2	8	43	9	145	9	13	1	104	107	12	6	5	2	
組合構成市町計	6	5	1	1	4	1	1	7	6	1	2	1	1	1	1	3	35	3	32	1	1	32	4	3	2	1	1	
大津市	2	3	1	1	1	6	1	5	2	1	1	1	1	1	6	1	16	1	4	1	1	4	3	1	1	1	1	
津市	2	3	1	1	1	6	1	5	2	1	1	1	1	1	6	1	16	1	4	1	1	4	3	1	1	1	1	
高島市	3	3	1	2	1	1	1	1	1	1	1	1	1	1	5	1	26	2	9	3	1	9	3	19	3	1	1	
湖南広域行政組合	13	13	4	2	2	3	3	6	2	2	1	1	1	1	8	11	3	7	1	1	1	7	7	1	2	1	1	
京都市	1	1	1	1	1	1	1	1	1	1	1	1	1	1	1	1	1	1	1	1	1	1	1	1	1	1	1	1
守山市	1	1	1	1	1	1	1	1	1	1	1	1	1	1	1	1	1	1	1	1	1	1	1	1	1	1	1	1
栗東市	1	1	1	1	1	1	1	1	1	1	1	1	1	1	1	1	1	1	1	1	1	1	1	1	1	1	1	1
野洲市	1	1	1	1	1	1	1	1	1	1	1	1	1	1	1	1	1	1	1	1	1	1	1	1	1	1	1	1
東近江行政組合	8	6	1	1	7	5	15	4	2	1	1	1	1	1	11	2	11	11	1	1	1	2	23	23	10	1	1	
彦根市	1	1	1	1	1	1	1	1	1	1	1	1	1	1	1	1	1	1	1	1	1	1	1	1	1	1	1	1
越前町	1	1	1	1	1	1	1	1	1	1	1	1	1	1	1	1	1	1	1	1	1	1	1	1	1	1	1	1
丹波町	1	1	1	1	1	1	1	1	1	1	1	1	1	1	1	1	1	1	1	1	1	1	1	1	1	1	1	1
美加町	1	1	1	1	1	1	1	1	1	1	1	1	1	1	1	1	1	1	1	1	1	1	1	1	1	1	1	1
甲賀広域行政組合	2	7	1	2	1	6	3	2	2	1	1	1	1	1	9	1	9	9	0	5	1	17	17	10	1	1	1	
湖南市	1	1	1	1	1	1	1	1	1	1	1	1	1	1	1	1	1	1	1	1	1	1	1	1	1	1	1	1
湖南町	1	1	1	1	1	1	1	1	1	1	1	1	1	1	1	1	1	1	1	1	1	1	1	1	1	1	1	1
湖北相模湖消防組合	9	3	1	1	6	6	6	1	2	1	2	2	1	1	12	3	20	20	7	3	1	97	97	1	1	1	1	
長浜市	1	1	1	1	1	1	1	1	1	1	1	1	1	1	1	1	1	1	1	1	1	1	1	1	1	1	1	1
米原市	1	1	1	1	1	1	1	1	1	1	1	1	1	1	1	1	1	1	1	1	1	1	1	1	1	1	1	1

(注) 本表には、緊急自動車として認められている消防車両を計上していません。

## 20 消防水利の現況

平成26年(2014年)4月1日現在

区分	計		消火栓			小計			(B)=(C)+(D)			公共水槽			防式水槽			防式水槽			井戸			計	毎河川・溝・池等	ブーイング等	下水道その他
	(A)	(B)	小計	公設	私設	防式水槽			防式水槽			防式水槽			防式水槽			井戸	井戸	井戸							
						100m以上	60~100m	40~60m	20~40m	100m以上	60~100m	40~60m	20~40m	100m以上	60~100m	40~60m	20~40m				100m以上	60~100m	40~60m				
市町村																											
県	39,123	33,043	32,238	305	305	162	275	4,995	415	233	86	160	4,339	353	159	76	115	656	62	74	2,294	4,186	136	384	478	3,122	
大津市	7,196	6,361	6,080	221	221	53	110	695	37		14	46	453	8		39	64	232	29	581	164	75	124	139	3	71	
彦根市	2,404	2,467	2,187			8	8	216	5		4	4	199	5		4	4	27		46	6	3	32	5			
彦根町	421	363	363					58					57					1		15	10			4	1		
甲良町	480	390	390			1		89			1		89							21	21						
多賀町	657	571	571			4	4	70	8		2	1	54	8		2	3	16		29	25			4			
高島市	1,536	1,078	1,067	11	11	1	13	379	21	54	1	13	372	20	30			7	1	586	503	47	32	14			
草津市	2,890	2,348	2,337	11	11	9	19	442	72		9	13	392	71				6	50	1	1				1		
守山市	2,568	2,375	2,372	3	3	13	13	164	6		13	13	181	6						1	1						
栗東市	1,673	804	804			21	6	230	12		13	1	136	5		8	5	94	7	21	21						
野洲市	1,170	852	851	1	1	9	8	295	6		5	2	239	4		4	6	56	2	29	25			4		43	
近江八幡市	2,240	2,024	2,022	2	2	2		191	2	21			189	2	21	2		2		49	30	1	20	8			
東近江市	3,909	3,235	3,235			2	8	534	22	108	2	6	525	19	90	2	2	9	3	188	9		39	140			
日野町	1,052	858	858			1	1	133	34	26		1	133	34					26	14			8	6			
竜王町	170	84	84					86					86							9				3	6		
愛荘町	967	765	765					114	30	18			114	30	18					13	6		4	3			
溝寺市	1,562	1,394	1,394			1		165		2	1		165							3	47	20	19	8			
甲賀市	3,778	3,249	3,211	38	38	6	15	396	166	4	6	15	395	106				3	4	157	57		34	58		8	
長浜市	2,942	2,337	1,819	518	518	26	64	473	42		12	39	340	24		14	25	133	18	375	272	10	33	60			
米原市	2,198	1,908	1,908			6	6	256	12		3	6	256	11		3		16	1	117	72		15	20			



## 2.1 化学消火薬剤備蓄状況

平成26年(2014年)4月1日現在

区分	計		化学消火薬剤種別								
	粉末以外	粉末	泡立剤系		合成界面活性剤 (kg)	水成懸濁油大薬剤 (kg)	水溶性液体用 化学大薬剤 (調剤用) (kg)	粉末 (kg)			
			3%型 (kg)	6%型 (kg)				第1種 粉末	第2種 粉末	第3種 粉末	第4種 粉末
市町区	①-⑤	⑥-⑩	①	②	③	④	⑤	⑥	⑦	⑧	⑨
県計	26.48		2.19		26.11	4.18					
消防本部設置市計	7.12		0.48		6.64						
消防事務委託町計											
消防一部事務組合	17.90		1.49		12.29	4.18					
組合構成市町計	1.40		0.22		1.18						
大 津 市	3.62				3.42						
高 松 市	1.8		0.48		1.32						
栗 原 町											
甲 良 町											
多 賀 町											
高 島 市	1.7				1.7						
湖西広域行政組合	8.24		1.49		2.67	4.18					
敦 賀 市											
守 山 市											
栗 原 市											
野 洲 市	0.68				0.68						
東近江行政組合	2.16				2.16						
近 江 八 幡 市											
東 近 江 市											
日 野 町											
竜 王 町											
愛 荘 町											
甲賀広域行政組合	3.91				3.91						
湖 東 市	0.32		0.22		0.1						
甲 賀 市											
湖北広域消防組合	3.50				3.50						
長 浜 市											
米 津 市											



2-3 市町消防費歳入決算額内訳

平成25年度

区分	市										計		消防第二地区 北条消防委員会
	市川	川口市	葛飾区	江戸川区	荒川区	足立区	板橋区	練馬区	東武野田線 沿線5市町	東武東上線 沿線5市町	東武東横線 沿線5市町	東武有馬町線 沿線5市町	
合計	29,654,495	595,743	76,175	45,013	278,214	1,302	74,687	1,015,094	72,003	72,003	21,882,911	773,353	13,697,141
消防事務費	6,342,629	206,640	36,240	8,445	323,470	3	10	108,242	27,520	27,520	8,704,450	107,226	-
消防事務費外計	697,770	9,431	100	100	300	3	3	8,717	3,000	3,000	164,720	61,217	-
消防一財団等	6,051,440	38,840	18,990	31,468	300	3	3	11,525	14,520	14,520	1,131,170	142,290	-
組合構成内訳計	64,308,223	157,624	30,390	717	31,466	308	23,692	613,213	87,303	87,303	10,693,300	344,970	-
大 計	3,076,990	33,303	100	7,222	31,466	16	16	64,308	27,520	27,520	2,379,402	89,322	4,101,910
費 用	1,354,321	1,200	1,200	1,010	352,470	3	3	28,334	117,062	117,062	1,454,022	46,028	1,326,719
増 収	124,249	3,431	100	100	300	3	3	17,488	15,558	15,558	124,697	14,187	116,216
甲 収	115,812	3,431	100	100	300	3	3	17,488	15,558	15,558	124,697	14,187	116,216
多 収	102,024	3,431	100	100	300	3	3	17,488	15,558	15,558	124,697	14,187	116,216
予 計	1,520,490	276,458	32,790	3,072	31,466	16	16	64,308	27,520	27,520	1,944,024	62,176	992,514
0000-047(消防組合)	3,427,322	61,240	11,881	33,881	604	64	64	18,127	117,062	117,062	3,594,750	103,010	3,477,046
準 市 町	1,671,796	33,414	1,000	604	604	64	64	17,130	17,130	17,130	1,844,267	64,022	1,681,039
分 市 町	231,326	400	400	37,591	37,591	64	64	1,094	4,352	4,352	197,200	2,001	185,199
支 店	628,657	13,452	13,452	13,452	13,452	64	64	1,094	4,352	4,352	624,300	2,001	622,299
界 限	1,394,140	16,452	16,452	16,452	16,452	64	64	1,094	4,352	4,352	1,392,000	1,649	1,390,351
東京江行政組合	2,246,216	16,830	5,180	9,000	3,023	3,023	3,023	31,287	117,062	117,062	2,329,922	28,324	2,301,598
東 江 1 町	1,372,547	3,225	3,225	3,225	3,225	64	64	1,410	4,352	4,352	1,376,899	36,204	1,340,695
東 江 2 町	1,586,530	4,728	4,728	4,728	4,728	64	64	1,680	4,352	4,352	1,591,300	32,000	1,559,300
日 野 町	298,034	4,322	4,322	4,322	4,322	64	64	2,430	4,352	4,352	293,682	4,670	289,012
池 袋 町	274,385	15,477	15,477	15,477	15,477	64	64	1,530	4,352	4,352	270,033	4,122	265,911
東 武 町	246,621	4,100	4,100	4,100	4,100	64	64	1,440	4,352	4,352	242,269	38,359	203,910
市川市、流川町組合	1,421,972	1,400	1,400	7,400	7,400	64	64	11,750	117,062	117,062	1,433,622	3,022	1,430,600
調 査 町	645,552	7,111,390	3,272	3,000	3,000	64	64	3,127	8,220	8,220	633,500	4,072	629,428
甲 市 町	1,741,140	4,100	4,100	4,100	4,100	64	64	37,141	27,520	27,520	1,738,701	21,466	1,717,235
北北東消防組合	2,084,348	4,100	4,100	4,100	4,100	64	64	8,700	117,062	117,062	2,093,048	35,028	2,058,020
東 武 町	1,230,920	7,624	7,624	7,624	7,624	64	64	11,120	2,122	2,122	1,233,042	12,242	1,220,800
東 武 町	775,682	2,476	2,476	2,476	2,476	64	64	18,021	117,062	117,062	767,660	4,801	762,859

(注) 4. 市川市、川口市、葛飾区、江戸川区、荒川区、足立区、板橋区、練馬区、東武野田線沿線5市町、東武東上線沿線5市町、東武東横線沿線5市町、東武有馬町線沿線5市町。

## 2.4 消防機関の出動状況（消防本部・署所）

区分	合計		元法		機中出動の回数		出動・出陣時		出動		救助活動		出陣・出陣時		警防出陣		火災被害		救助活動		出陣		救助活動		出陣時		救助活動		出陣時		救助活動		出陣時	
	回 数	延べ 人員 数	回 数	延べ 人員 数	回 数	延べ 人員 数	回 数	延べ 人員 数	回 数	延べ 人員 数	回 数	延べ 人員 数	回 数	延べ 人員 数	回 数	延べ 人員 数	回 数	延べ 人員 数	回 数	延べ 人員 数	回 数	延べ 人員 数	回 数	延べ 人員 数	回 数	延べ 人員 数	回 数	延べ 人員 数	回 数	延べ 人員 数	回 数	延べ 人員 数		
計	80,389	265,919	628	9,348	127	638	313	5,825	29,310	178,170	447	16,463	3,192	37,781	1,001	6,311	965	3,346	44	312	34	236	16,015	26,709	276	2,665	2,005	2,302	11,499	2,665	2,302	11,499		
消防本部22箇所計	80,357	265,714	197	2,904	54	333	31	3,410	21,618	71,588	235	3,854	3,707	5,000	679	2,661	163	593	29	353	5	165	2,643	4,204	37	163	702	702	3,002	3,002	11,499			
消防一部事務組合計	80,316	266,226	412	6,074	21	286	222	2,413	28,729	106,682	372	6,710	3,485	32,781	622	2,900	312	3,932	24	189	0	0	2,332	25,005	229	1,702	1,702	1,700	7,034	1,702	1,700	7,034		
大 津 市	26,127	87,784	104	1,687	18	174	18	2,240	15,889	17,319	165	6,128	1,216	3,485	271	1,660	84	196	9	285	3	11	2,103	3,121	30	868	872	868	872	2,774	868	872	2,774	
京 都 市	6,944	22,119	58	642	11	74	27	829	5,673	16,880	49	682	622	1,220	711	1,221	67	288	7	38	11	32	467	604	11	91	183	183	667	183	667	667		
高 知 市	3,359	9,040	40	342	10	113	25	161	1,458	7,274	61	428	70	1,075	191	280	37	105	13	10	1	29	101	106	1	29	27	27	27	27	27	27		
静岡県行政機構計	16,947	61,736	114	2,126	14	140	15	481	15,194	46,642	156	3,716	1,617	8,282	214	776	76	428	27	46	9	56	1,376	4,104	123	1,070	1,070	1,070	653	1,070	653	3,776		
東京都行政機構計	17,316	62,977	129	2,387	43	365	42	657	6,528	19,225	81	1,297	1,178	2,467	317	1,861	95	1,246	2	9	0	0	4,677	6,545	69	677	289	289	2,223	677	289	2,223		
千葉県行政機構計	7,249	23,322	103	1,232	26	42	42	312	3,633	17,214	112	389	316	724	116	321	67	313	4	12	0	0	389	622	57	53	53	53	53	53	53	53		
東北圏広域事務組合	8,477	28,261	79	944	4	31	75	363	7,174	21,325	120	1,186	174	1,298	276	501	70	712	24	70	6	34	324	1,667	19	161	161	161	161	161	161	161	161	

2.5 消防機関の出動状況（消防団）

区分	合計		火災		風水被害の対応		講習・訓練等		救急		救助活動		広域・指導		警防訓練		火災調査		特別警戒		同席		平日常務		訓練等		その他		
	延焼 人員数	出動 回数	延焼 人員数	出動 回数	延焼 人員数	出動 回数	延焼 人員数	出動 回数	延焼 人員数	出動 回数	延焼 人員数	出動 回数	延焼 人員数	出動 回数	延焼 人員数	出動 回数	延焼 人員数	出動 回数	延焼 人員数	出動 回数	延焼 人員数	出動 回数	延焼 人員数	出動 回数	延焼 人員数	出動 回数	延焼 人員数	出動 回数	
計	6,865	103,469	161	3,441	63	3,368	4,479	14,020	18	114			4,147	15,425	19	112	6	29	662	15,854	39	662	26	494	25	715	2,499	21,252	
大津市	525	15,140	30	562	7	617	109	3,156					36	7,411					60	2,721	7	185			14	155	281	2,525	
笠松市	226	6,525	20	1,566	1	363	47	2,646					154	1,079					3	229	4	72	14	423	7	108	71	651	
龍崎町	36	742	0	67			20	258											2	16									
甲良町	31	1,166	0	29			62	969					10	30					2	100							1	24	
赤松町	24	929	0	66	2	32	16	110											7	109									
高島市	354	4,144	10	979	0	362	7	487											17	90	4	211			1	92	324	2,807	
萩原市	622	7,056	20	216	1	108	176	3,137					142	1,536					20	610							144	2,669	
宇山町	1,339	7,487	21	100	25	309	179	2,701					375	969					129	378							265	1,878	
美東市	456	4,052	9	123	1	596	176	2,358					71	262	3	32			49	461	2	41					146	1,289	
新井町	714	4,670	12	76			387	2,331					164	644					9	263	0	329					177	1,128	
近江八幡町	962	8,387	41	829	17	140	400	2,782	18	114			762	272					207	4,802	0	91					21	99	
東近江町	680	13,542	42	1,632	3	739	198	4,059					374	565	16	89	6	28	267	1,546	2	167	7	239	3	163	289	2,280	
日野町	75	1,910	12	578	1	46	7	457					14	674					9	144							16	1,828	
他三町	66	1,846	16	243	2	167	9	594					23	1,404					9	268							31	268	
安土町	83	4,044	4	69	3	26	17	1,549					23	1,404					6	1,269									
湖南市	74	1,624	12	159	7	468	28	1,255											3	170							27	222	
甲賀市	202	3,080	64	1,513	97	1,115	75	2,225					8	373					4	210							49	561	
美浜町	222	7,065	23	157	2	20	113	1,870					34	168					14	2,142	3	304	5	14	1	40	18	758	
美里町	57	1,866	17	167	3	237	27	1,076											1	225							1	14	69

## 2.6 民間防火組織の現況

区分	今年消防プログラム										今年消防プログラム										今年消防プログラム										
	消防組合										消防組合										消防組合										
	合計		消防組合		消防組合		消防組合		消防組合		合計		消防組合		消防組合		消防組合		合計		消防組合		消防組合		消防組合						
	人数	人数	人数	人数	人数	人数	人数	人数	人数	人数	人数	人数	人数	人数	人数	人数	人数	人数	人数	人数	人数	人数	人数	人数	人数						
合計	141	15,977	147	15,977						1,734	1	30	1	30					4	912	15,469	299	11,039	190	2,905	2	72	32	462		
消防組合	13	979	14	979						100									13	118	23	271	4	129							
消防組合	6	421	6	421						22									6	79	4	46	1	99							
消防組合	300	12,014	100	12,014						1,412	1	34	1	34					1	409	12,473	193	8,368	182	2,716	1	72	32	462		
消防組合	31	3,540	31	3,540						100									14	2,389	73	1,942	19	663							
消防組合																			14	271	43	371									
消防組合	1	314	1	314						14																					
消防組合	2	124	2	124						13																					
消防組合	2	26	2	26						3										2	45	2	25								
消防組合	2	32	2	32						3										3	34		3	25							
消防組合	4	404	4	404						100										1	134		1	134							
消防組合	12	3,695	12	3,695						90																					
消防組合	14	1,520	14	1,520																14	347	13	347								
消防組合																				28	1,345	19	103	19	503						
消防組合	3	1,434	3	1,434						100										18	766	20	766								
消防組合																				99	11,194	193	8,027	122	2,793	1	72				
消防組合																															
消防組合																															
消防組合																															
消防組合	17	1,317	17	1,317						912																					
消防組合																															
消防組合																															
消防組合	48	3,399	48	3,399						1,122	1	30	1	30						4	77	94	126			2	94	32	462		
消防組合																															
消防組合																															

## 2.7 消防大学校派遣状況

単位：人 平成25年度

派遣元	学科別	消防部・上科級	学新任教員・校長・教員	消防団長科	警防科	予防科	危険物科	核急科	救助科	火災調査科	新任教官科	合計
大 津 市		1				1						2
茨 城 市												
草 津 市				1								1
守 山 市				1								1
高 島 市					1	1						2
福岡広域行政組合		1					1		1			3
東近江行政組合		1						1				2
甲斐広域行政組合		1								1		2
湖北南域消防組合									1	1		2
桑 消防学校		1										1
合 計		5		2	1	2	1	1	2	2		16

## 2 8 消防学校教育訓練実施状況

平成25年度

区 分	実 施 期 間	時 間 数	受講者数	内 容 等	
初任教育	H25. 4. 8～ 8. 27 (116日)	808	63	新たに採用した消防職員の全てに対して 行う基礎的教育訓練	
専科教育 救助科	H25. 10. 2～ 11. 7 (25日)	175	26	現職の消防職員に対して行う特定の分野 に関する専門的教育訓練	
警防科	H25. 11. 18～ 11. 29 (10日)	70	21		
予防査察科	H25. 12. 2～ 12. 13 (10日)	70	23		
救急科	H25. 1. 23～ 2. 19 (29日)	273	65		
幹部教育 初級幹部科	H26. 1. 8～ 1. 22 (10日)	70	17	幹部および幹部昇進予定者に対して行う 消防幹部として一般的に必要な教育訓練	
上級幹部科	H25. 11. 31～ 11. 13 (3日)	21	14		
特別教育 特別幹部教育	H25. 4. 8～ 9. 27 までの間の指定した3週間	140	19	上記消防教育以外の教育で、特別の目的 のために行う教育	
水難救助教育	H25. 5. 20～ 5. 31 (10日)	70	21		
指揮隊教育	H25. 11. 28～ 11. 29 (2日)	21	21		
はしご自動車等 操作員教育	H25. 12. 16～ 12. 18 (3日)	21	18		
体育推進員教育	H25. 12. 17～ 12. 18 (2日)	14	30		
<b>消防職員計</b>		<b>1,763</b>	<b>329</b>		
に	基礎教育	H25. 4. 13, 4. 14 (2日) H25. 4. 20, 4. 21 (2日) H25. 5. 17, 5. 18 (2日) H25. 6. 2, 6. 9 (2日) H25. 6. 9, 6. 16 (2日) H25. 6. 2, 6. 16 (6. 23) (2日) H25. 5. 19, 4. 21 (6. 2) (2日)	116	502	新任の消防団員に対して行う基礎的教育
	専科教育 警防科	H25. 10. 13, 10. 18 (2日)	33	38	現職の消防団員に対して行う特定の分野 に関する専門的教育訓練
	機関科	H25. 5. 4, 5. 9 (5. 10) (2日)	18	74	
	幹部教育 初級幹部科	H25. 11. 10, 11. 30 (2日)	12	28	幹部および幹部昇進予定者に対して行う 消防幹部として一般的に必要な教育
	中級幹部科	H25. 11. 8, 11. 9 (2日)	12	43	
	特別教育 最高幹部教育	H26. 2. 7 (1日)	4	60	上記消防教育以外の教育で、特別の目的 のために行う教育
<b>消防団員計</b>		<b>175</b>	<b>797</b>		
	ボンブ検定指導員 養成講習	H25. 4. 18, 4. 19 (2日)	11	86	ボンブ検定の指導員に対する講習
	一日入校	H25. 4. 6 (1日) H25. 10. 12 (1日) H25. 11. 7 (1日) H25. 11. 15 (1日) H25. 11. 22 (1日) H25. 12. 10 (1日) H26. 1. 12 (1日) H26. 1. 16 (1日)	54	324	行政職員、一般国民等の地震災害等に備 えた防災教育
<b>消防団等計</b>		<b>243</b>	<b>1,207</b>		



## 2.9 消防学校修了者数（消防職員）

平成25年度

本部名	区分	初任教育	専科教育	幹部教育	特別教育	計
県	計	63	138	31	95	327
大津市		10	29	3	17	59
彦根市		9	16	3	13	41
高島市		4	13	5	10	32
湖南広域行政組合		13	25	2	16	56
東近江行政組合		13	29	10	21	73
甲賀広域行政組合		7	13	4	11	35
湖北地域消防組合		7	13	4	7	31
他府県						

### 30 消防学校修了者数（消防団員）

平成25年度

市町名	基 礎 教 育	専科教育		幹部教育		特別教育	その他	合 計
		機関科	警防科	初級	中級	最高幹部	一日入校等	
県 計	502	74	24	78	43	62	324	783
大津市	59				4	5		68
彦根市	6	6	2	1	3	1		19
豊郷町	2					2		4
甲良町						2		2
多賀町	2					2		4
高島市	18	2	1			6		27
草津市	11	11		5	5	3		35
守山市		13	5	9	3	3		33
栗東市	3			1	2	3		9
野洲市	1			3		3		7
近江八幡市	25	1		9	3	5		43
東近江市	70	1	2	6	7	1		87
日野町	22			12	3	2		39
竜王町	18					3		21
愛荘町	10					3		13
湖南市	17	6	3	7	1	3		37
甲賀市	84	20	11	17	5	3		140
長浜市	93	12		8	7	8		128
米原市	61	2				4		67



**定例表彰（平成26年3月5日）**

**1 団体**

表彰 団 体

高 島 市 消 防 本 部、 高 島 市 消 防 団

**2 個人**

功 勞 章

( 吏 員 )

水 年 勤 続 功 勞 章

( 吏 員 )

前	南	大	城	消	防	局
東 湖 平	志 北 賀	江 北 大 津	行 城 津	政 行 市 政 行 市 政 行 市	類 政 政 政 政 政 政	合 合 合 合 合 合
平 大 平 大 平 大 平 大	平 大 平 大 平 大 平 大	平 大 平 大 平 大 平 大	平 大 平 大 平 大 平 大	平 大 平 大 平 大 平 大	平 大 平 大 平 大 平 大	平 大 平 大 平 大 平 大

消 防 監	正 警 監	正 警 長	副 警 長	副 警 長	副 警 長	副 警 長
南 正 正 正 正 正 正	南 正 正 正 正 正 正	南 正 正 正 正 正 正	南 正 正 正 正 正 正	南 正 正 正 正 正 正	南 正 正 正 正 正 正	南 正 正 正 正 正 正
南 正 正 正 正 正 正	南 正 正 正 正 正 正	南 正 正 正 正 正 正	南 正 正 正 正 正 正	南 正 正 正 正 正 正	南 正 正 正 正 正 正	南 正 正 正 正 正 正

( 団 員 )

**・ 加 奉 表 彰**

**定 例 表 彰 (第 58 回 都 県 東 海 消 防 大 会 の 際 に 表 彰 平 成 26 年 10 月 5 日)**

**1 団体**

表 彰 団 体

後 良 自 衛 消 防 隊

聖 王 市 消 防 団	聖 王 市 消 防 団	聖 王 市 消 防 団	聖 王 市 消 防 団	聖 王 市 消 防 団	聖 王 市 消 防 団	聖 王 市 消 防 団
聖 王 市 消 防 団	聖 王 市 消 防 団	聖 王 市 消 防 団	聖 王 市 消 防 団	聖 王 市 消 防 団	聖 王 市 消 防 団	聖 王 市 消 防 団

( 大 津 市 )  
( 東 海 市 )  
( 伊 賀 市 )  
( 五 江 八 幡 市 )  
( 高 松 市 )  
( 長 浜 市 )

**2 個人**

功 勞 章

( 吏 員 )

( 団 員 )

水 年 勤 続 功 勞 章

勤 続 功 勞 章

湖 南 大 城 消 防 局	湖 南 大 城 消 防 局	湖 南 大 城 消 防 局	湖 南 大 城 消 防 局	湖 南 大 城 消 防 局	湖 南 大 城 消 防 局	湖 南 大 城 消 防 局
湖 南 大 城 消 防 局	湖 南 大 城 消 防 局	湖 南 大 城 消 防 局	湖 南 大 城 消 防 局	湖 南 大 城 消 防 局	湖 南 大 城 消 防 局	湖 南 大 城 消 防 局
湖 南 大 城 消 防 局	湖 南 大 城 消 防 局	湖 南 大 城 消 防 局	湖 南 大 城 消 防 局	湖 南 大 城 消 防 局	湖 南 大 城 消 防 局	湖 南 大 城 消 防 局

100名 ( 吏 員 31 名 団 員 69 名 )  
171名 ( 吏 員 54 名 団 員 117 名 )

消 防 正 警 長	三 川 松 山	上 野 本 藤	民 前 幸	善 夫 勇 雄
消 防 正 警 長	三 川 松 山	上 野 本 藤	民 前 幸	善 夫 勇 雄

● 表彰者数の推移

(単位：人、円換)

表彰等の種別	年度	平成21年度	平成22年度	平成23年度	平成24年度	平成25年度
○ 叙位		2	2	—	1	1
○ 叙勲						
章 執 叙 勲		14	14	13	14	16
危険業務従事者叙勲		11	12	10	10	10
死 亡 叙 勲		3	3	—	1	4
高齢者叙勲		—	1	—	—	1
緊急叙勲		—	—	—	—	—
○ 表彰						
賞 状 授 与		4	4	4	4	4
謝 状 授 与		1	—	—	—	—
○ 内閣府大臣表彰						
防犯功労者表彰		—	—	—	—	1
○ 消防庁長官表彰						
防犯功労者表彰		—	—	—	—	8
定例表彰						
功 分 章		3	1	1	2	1
永年勤続功労章		24	24	24	24	25
表 彰 旗		1	1	—	—	—
卒 業 証		—	—	—	—	1
○ 退職消防団員褒賞						
1 号 褒 賞		50	76	55	78	49
2 号 褒 賞		115	127	120	138	120
○ 好事表彰						
功 分 章		6	2	3	5	4
永年勤続功労章		104	81	80	81	100
勤 続 功 労 章		127	161	165	157	171
表 彰 旗		1	1	1	1	1
卒 業 証		1	1	1	1	1
表 彰 状						
優良消防防炎		5	6	7	5	6
自治体消防制度周年記念						
感 謝 状		—	—	—	—	2
自治体消防制度周年記念						
表 彰 状		—	1	—	—	2

### 3.2 知事表彰 永年勤続功労章・勤続功労章団体別授章者数

平成25年度

市町名	区分	消防史員		消防団員	
		永年勤続功労章	勤続功労章	永年勤続功労章	勤続功労章
消防本部設置市計	計	31	51	69	117
消防事務委託町計		17	26	20	38
消防一部事務組合計		-	-	6	1
組合構成市町計		14	28	-	-
大津市		-	-	37	78
金沢市		13	16	19	11
喜多郡町		4	6	6	12
甲良町				0	0
多賀町				2	1
				4	0
高島市		0	5	2	15
湖南広域行政組合		0	8		
草津市				4	6
守山市				5	2
米原市				2	2
野洲市				2	2
東近江行政組合		2	7		
近江八幡市				1	4
東近江市				4	9
日野町				0	0
竜王町				0	1
安土町				0	1
中賀広域行政組合		5	8		
湖南市				1	1
甲賀市				2	8
湖北広域消防組合		7	5		
長原市				10	29
米原市				6	13

## 危険物規制の概要・防火対象物の概要

### 1 危険物規制

消防法における危険物を一定数量以上取り扱うには、危険物取扱者の資格が必要とされている。平成 25 年度の滋賀県知事の危険物取扱者免状交付数は 3,141 で、これまでの累計は 110,832 となっている。

また、危険物の取り扱いに従事している有資格者は 3 年ごとに法定講習を受講することが定められており、平成 25 年度中の受講者数は 1,935 名で、前年度より 20 名（1.0%）増加している。

[33. 危険物取扱者試験・保安講習実施結果]

平成 26 年 3 月 31 日現在、製造所等の危険物施設数は 6,080 施設で前年より 88 施設（1.4%）減少している。

[36. 危険物製造所等年度別推移]

平成 25 年中の危険物に係る事故は県内で 20 件発生した。

[38. 危険物に係る事故発生状況]

### 2 防火対象物

防火設備等について消防法令の規制を受ける防火対象物は、平成 26 年 3 月 31 日現在、県内に 49,195 箇所あり、前年に比べて 2,738 箇所（6%）増加している。

[41. 用途別防火対象物の状況]

[43. 防火対象物年度別推移]

また、防火対象物定期点検報告制度による点検を要する防火対象物数は 1,105 箇所となっている。

[45. 防火対象物表示制度実施状況]

### 3.3 危険物取扱者試験実施結果

平成25年度

区分	種別	合計	甲種	種別						丙種	
				小計	第1類	第2類	第3類	第4類	第5類		第6類
受験願書提出者数		8,813	662	6,885	252	306	333	5,403	301	290	1,260
受験者数		7,981	557	6,186	241	294	324	4,748	295	284	1,138
合格者数		3,026	218	2,449	175	197	217	1,443	212	205	359
合格率(%)		38.4	39.1	39.6	72.6	67.0	67.0	30.4	71.9	72.2	31.5
免状交付数		3,141	232	2,568	190	204	228	1,492	229	225	341
免状交付数累計		110,832	4,357	80,750	4,475	3,580	3,281	59,997	3,704	5,713	25,725

### 3.3 危険物取扱者保安講習実施状況

年度別	受講者の免状の種類 (複数保有あり)										
	合計	甲種	種別						丙種		
	小計	第1類	第2類	第3類	第4類	第5類	第6類	第6類			
9	1,715	2,138	119	90	47	49	1,504	69	91	719	
10	2,213	2,741	158	93	53	41	1,977	77	89	254	
11	1,954	2,428	132	88	56	36	1,767	75	81	193	
12	1,705	2,162	120	76	48	40	1,490	76	68	244	
13	2,184	2,794	160	91	60	43	1,956	79	111	294	
14	1,929	2,438	128	85	59	43	1,762	77	79	205	
15	1,717	2,173	140	71	48	46	1,531	79	67	191	
16	1,794	2,275	156	75	54	29	1,601	68	72	220	
17	1,166	1,509	75	41	45	29	1,069	45	54	151	
18	1,595	2,076	136	68	49	39	1,438	99	60	187	
19	2,029	2,763	157	2,319	112	92	1,807	128	116	287	
20	1,922	2,484	148	2,076	70	72	1,725	84	75	260	
21	1,794	2,367	171	1,974	76	63	1,599	119	66	222	
22	1,944	2,647	195	2,200	120	126	1,599	139	128	252	
23	2,073	2,901	105	2,454	120	126	1,853	139	128	252	
24	1,915	2,603	168	2,146	91	96	1,690	114	91	289	
25	1,935	2,696	156	2,238	104	104	1,721	132	98	302	



### 3.4 危険物施設設置状況（完成検査証交付施設数）

平成26年（2014年）3月31日現在

製造所等の別	製 造 所		貯 蔵 所									販 出 所				事 業 所 数	
	合 計	小 計	屋 内 貯 蔵 所	屋 外 貯 蔵 所	特 定 屋 外 貯 蔵 所	屋 内 貯 蔵 タンク	地 下 貯 蔵 タンク	地 上 貯 蔵 タンク	移 動 貯 蔵 タンク	屋 外 貯 蔵 所	小 計	船 運 販 出 所	第 一 種 販 出 所	第 二 種 販 出 所	移 送 販 出 所		一 般 販 出 所
本都府																	
県 計	6,080	112	1,191	966	3	95	1,372	44	537	160	1,703	767	4	2		930	2,620
大津市	571	4	113	27		18	157	0	41	12	193	106	1			86	283
彦根市	474	4	93	90		6	102	5	26	9	139	70				69	239
高島市	333	5	40	35		6	119		27	6	95	44				51	196
湖南広域行政組合	1,091	35	261	151		24	229	3	53	27	308	130	1			167	439
東近江行政組合	1,118	18	286	191		7	322	7	147	43	394	154	1	1		238	592
甲賀広域行政組合	1,398	41	254	283	3	25	220	13	183	45	331	136	1			195	433
湖北広域消防組合	795	2	144	86		9	223	10	60	18	243	118		1		124	428

### 3.5 数量別・類別危険物製造所等の設置状況

平成26年度国土交通省調査 平成26年(2014年)3月31日現在

区分	製造所等の数	合計	製造所			貯蔵所									取扱				一般取扱所
			小計	屋内貯蔵所	屋外貯蔵所	屋外貯蔵タンク	屋内貯蔵タンク	地下貯蔵タンク	簡易貯蔵タンク	移動貯蔵タンク	屋外貯蔵所	小計	給油取扱所	第一取扱取扱所	第二取扱取扱所	移送取扱所			
数量	総計	6,080	4,265	1,191	866	3	95	1,372	54	537	160	1,703	767	4	2	930			
	5倍以下	2,409	1,904	515	225		51	617	23	370	53	491	74	2		415			
	5倍を越え 10倍以下	1,231	883	269	203		28	294	1	30	58	329	72	1		256			
	10倍 50倍	1,430	974	235	273		16	343		61	95	416	221	1	2	192			
	50倍 100倍	389	238	56	67			50		63	2	130	92			38			
	100倍 150倍	189	112	59	28			13		12		71	61			10			
類別	150倍 200倍	116	37	10	21			5		1		78	73			5			
	200倍 1000倍	281	86	16	49	3		20			1	184	173			11			
	1000倍 5000倍	15	11	11								4	1			3			
	5000倍 10000倍	11	11	11															
	10000倍を越えるもの	9	9	9															
	第1類	9	8	8								1				1			
数量	第2類	15	14	13	1							1				1			
	第3類	3	3	3															
	第4類	90	4,164	1,093	863	3	95	1,372	44	537	160	1,657	767	4	2	884			
	第5類	18	16	16								2				2			
類別	第6類	4	4	2	2														
	混在	120	56	56								42				42			

3.6 危險物製造所等年度別推移

平成28年度環境交付金算入額 各年度別推移状況

年度	合計		製造所				貯蔵所				廃棄所				計	単 位 当 り 額
	数	額	数	額	数	額	数	額	数	額	数	額	数	額		
昭和46.1年度	65	5,272	1,208	1,244	129	1,709	132	539	293	939	0	0	0	0	1,431	3,053
昭和46.2年度	66	5,349	1,210	1,519	117	1,816	128	581	255	911	0	0	0	1,014	3,086	
昭和46.3年度	71	5,308	1,212	1,226	120	1,810	123	602	240	945	0	0	0	1,019	3,091	
平成45年度	70	5,473	1,241	1,243	128	1,890	116	632	234	963	0	0	0	1,064	3,166	
平成46年度	66	5,250	1,189	1,200	114	1,895	88	535	227	970	0	0	0	1,043	3,156	
平成47年度	69	5,208	1,192	1,189	117	1,937	85	540	218	966	0	0	0	1,020	3,181	
平成48年度	77	5,265	1,172	1,182	122	1,958	83	563	209	1,067	0	0	0	1,088	3,146	
平成49年度	76	5,313	1,167	1,189	120	1,971	80	586	200	1,024	0	0	0	1,106	3,165	
平成50年度	79	5,287	1,172	1,176	121	1,965	77	596	196	1,037	0	0	0	1,127	3,172	
平成51年度	77	5,319	1,167	1,171	123	1,981	77	607	193	1,045	0	0	0	1,133	3,170	
平成52年度	78	5,315	1,174	1,173	119	1,975	76	602	195	1,039	0	0	0	1,133	3,162	
平成53年度	82	5,324	1,171	1,163	120	1,985	71	619	195	1,025	0	0	0	1,141	3,169	
平成54年度	88	5,382	1,182	1,167	118	1,998	71	647	199	1,017	0	0	0	1,157	3,192	
平成55年度	86	5,301	1,189	1,110	120	1,994	63	637	188	1,005	0	0	0	1,169	3,197	
平成56年度	90	5,229	1,177	1,090	121	1,967	66	633	179	1,013	0	0	0	1,163	3,164	
平成57年度	95	5,147	1,161	1,071	116	1,932	64	630	173	1,014	0	0	0	1,152	3,120	
平成58年度	93	5,099	1,153	1,040	112	1,929	63	628	170	1,009	0	0	0	1,137	3,078	
平成59年度	96	5,005	1,147	1,035	109	1,923	57	636	168	1,001	0	0	0	1,139	3,036	
平成60年度	101	5,019	1,176	1,019	107	1,936	56	622	179	1,006	0	0	0	1,145	3,050	
平成61年度	103	4,908	1,161	1,002	107	1,793	52	630	173	1,006	0	0	0	1,108	3,002	
平成62年度	104	4,802	1,188	972	104	1,729	50	608	172	1,017	0	0	0	1,073	2,954	
平成63年度	104	4,719	1,200	941	101	1,686	49	673	170	1,004	0	0	0	1,049	2,911	
平成64年度	102	4,612	1,195	910	100	1,627	46	667	165	1,011	0	0	0	1,021	2,879	
平成65年度	102	4,515	1,191	893	96	1,574	44	663	163	1,022	0	0	0	1,003	2,820	
平成66年度	105	4,438	1,179	880	94	1,496	44	679	162	1,032	0	0	0	967	2,772	
平成67年度	107	4,337	1,183	863	94	1,422	44	649	163	1,044	0	0	0	941	2,655	
平成68年度	112	4,265	1,191	866	95	1,372	44	637	160	1,068	0	0	0	930	2,620	

### 3.7 危険物製造所等に対する立入検査の状況

平成25年度

製造所等の種別 本数(名)	合計	製造所	貯蔵所							取扱所					
			小計	屋内貯蔵所	屋外貯蔵所	屋内貯蔵タンク	地下貯蔵タンク	簡易貯蔵タンク	移動貯蔵タンク	屋外貯蔵所	小計	給油取扱所	第一取扱所販売	第二取扱所販売	移送取扱所
県計	2,068	40	1,293	300	250	29	402	6	253	53	735	370	1		364
大津市	2,094	41	1,313	305	251	29	412	6	257	53	740	373	1		366
彦根市	153	3	65	6	13	4	18		18	6	85	59			26
高島市	153	3	65	6	13	4	18		18	6	85	59			26
湖南広域行政組合	91		14						14		77	77			
高島市	91		14						14		77	77			
高島市	62	3	38	8	3		21		6		21	11			10
高島市	62	3	38	8	3		21		6		21	11			10
湖南広域行政組合	345	13	207	44	35	15	59		48	6	125	72	1		52
湖南広域行政組合	352	13	213	45	35	15	60		52	6	126	73	1		52
東近江行政組合	1,081	17	778	199	147	6	248	6	139	33	286	96			190
東近江行政組合	1,100	18	792	203	148	6	257	6	139	33	290	98			192
甲賀広域行政組合	146	4	108	28	44	3	22		6	5	34	2			32
甲賀広域行政組合	146	4	108	28	44	3	22		6	5	34	2			32
湖北広域消防組合	190		83	15	8	1	34		22	3	107	53			54
湖北広域消防組合	190		83	15	8	1	34		22	3	107	53			54

(注) 1. 各欄の上段は検査施設数  
2. 下段は延べ回数

### 3.8 危険物に係る事故発生状況

平成25年中

		事故発生件数					被害状況	
		合計	爆発	火災	流出	破損	その他	死者
危険物製造所	小計	20		6	5	9		
	製造所	1		1				
	貯蔵所	2			2			
	屋内貯蔵所							
	屋外タンク貯蔵所							
	屋内タンク貯蔵所							
	地下タンク貯蔵所	1			1			
	簡易タンク貯蔵所							
	移動タンク貯蔵所	1			1			
	屋外貯蔵所							
	取扱所	17		5	3	9		
	給油取扱所	10			1	9		
	第1種販売取扱所							
第2種販売取扱所								
移送取扱所								
一般取扱所	7		5	2				
土記以外	小計							
	無許可施設							
	危険物運搬中							
	仮貯蔵・仮取扱							
合計		20		6	5	9		

### 3.9 消防設備士試験実施結果

平成25年度

種別	区分	受験願書提出者数	受験者数	合格者数	合格率 (%)	免状交付数	免状交付数累計
甲	特 類	32	27	5	18.5	5	62
	第 1 類	135	103	39	37.9	39	800
	第 2 類	37	28	4	14.3	3	573
	第 3 類	42	31	11	35.5	11	580
	第 4 類	270	215	62	28.8	58	3,800
	第 5 類	46	33	10	30.3	10	579
	小 計	562	437	131	30.0	126	6,394
乙	第 1 類	42	34	12	35.3	12	493
	第 2 類	17	15	6	40.0	6	175
	第 3 類	14	12	4	33.3	4	180
	第 4 類	174	132	55	41.7	53	1,578
	第 5 類	18	12	5	41.7	5	298
	第 6 類	306	247	123	49.8	118	4,318
	第 7 類	120	98	57	58.2	55	3,177
	小 計	691	550	262	47.6	253	10,219
合 計		1,253	987	393	39.8	379	16,613

40 消防設備士講習実施状況

講習区分	年度(平成)								平成25年度受講者の免状の種類 (複数所有あり)									
	15	16	17	18	19	20	21	22	23	24	25	甲種 第1類	甲種 第2類	甲種 第3類	乙種 第1類	乙種 第2類	乙種 第3類	
消火設備	111	87	46	64	87	107	63	56	56	73	63							
												50	14	10	10	1	7	
警報設備	263	215	110	117	238	148	149	172	158	153	134							
												108	16	74				
避難設備 ・消火器	95	86	59	64	97	78	54	65	83	86	75							
												16	7	73				
合計	469	388	215	245	422	333	266	293	297	312	272							





## 4 2 市町別防火対象物の状況

令和5年(2024年)3月31日現在

市町名	合計										(十)		(十一)		(十二)		(十三)		(十四)		(十五)		(十六)		計		
	延べ	面積	延べ		面積		延べ		面積		延べ		面積		延べ		面積		延べ		面積		延べ				
			棟数	㎡	棟数	㎡	棟数	㎡	棟数	㎡	棟数	㎡	棟数	㎡	棟数	㎡	棟数	㎡	棟数	㎡	棟数	㎡	棟数	㎡			
延べ	94,125	44,134	14,112	24,097	6,352	2,392	2,192	644	63,542	304	396	1,030	322	1,124	128	33	66	4,122	8,833	3	454	4,274	9,266	2,908	1,168	29	
大規模	7,422	17,39	6,16	3	201	291	6	171	14	311	18	41	12	42	34	34	52	8	152	1	81	1,114	1,014	104	24	4	
中規模	1,802	1	118	1	6	96	388	46	1,075	57	97	98	34	111	6	1	134	1	528	18	975	632	399	148	13	11	
小規模	875	32	32	2	8	16	3	41	4	1	8	1	1	1	1	3	4	4	48	1	88	117	16	7	1	1	
無防火	927	37			8	10		4	1	2	1	2	1	2	1	1	1	1	78	1	16	34	34	18	7	6	
東京町	988	33			5	7		4	13		1	0	1	1	1	1	1	14	14	1	3	16	16	7	18	4	
高橋町	2,324	3	12	7	6	45	685	18	181	38	53	76	3	78	11	1	2	47	691	18	1	967	266	136	41	1	
緑町	42,924	17	333	3	14	236	466	28	3,125	126	71	332	23	246	27	0	3	284	1,414	142	1,471	2,122	861	349	28	3	
緑町	13,007	44	384	10	120	680	140	43	1,113	315	124	172	112	110	11	1	111	109	1,069	151	1,183	1,594	1,900	1,121	116	11	
中井町	12,172	10	109	13	61	481	133	11	1,020	330	329	190	10	166	103	1	1	131	1,117	110	1,227	1,297	1,175	1,181	111	1	
尾島町	13,410	11	1,188	14	110	62	80	113	1,031	167	111	60	142	116	65	1	1	126	1,171	118	1,289	1,116	1,194	1,234	126	1	
野洲町	11,765	23	644	15	121	630	169	11	1,345	230	161	124	11	121	11	1	1	171	1,287	121	1,408	1,166	1,109	1,141	111	1	
野洲町	8,116	7	161	12	3	96	168	370	1,174	126	70	181	18	238	86	2	1	71	1,176	119	1,295	831	336	319	47	1	
野洲町	12,132	11	121	12	53	61	99	138	1,111	167	121	121	181	142	11	1	1	126	1,219	121	1,340	1,219	1,114	1,141	116	1	
野洲町	11,853	11	1,111	11	110	172	111	111	1,111	111	111	111	111	111	111	111	111	111	1,111	111	1,111	1,111	1,111	1,111	1,111	1,111	1,111
野洲町	17,111	11	111	11	111	111	111	111	1,111	111	111	111	111	111	111	111	111	111	1,111	111	1,111	1,111	1,111	1,111	1,111	1,111	1,111
野洲町	11,111	11	111	11	111	111	111	111	1,111	111	111	111	111	111	111	111	111	111	1,111	111	1,111	1,111	1,111	1,111	1,111	1,111	1,111
野洲町	11,111	11	111	11	111	111	111	111	1,111	111	111	111	111	111	111	111	111	111	1,111	111	1,111	1,111	1,111	1,111	1,111	1,111	1,111
野洲町	11,111	11	111	11	111	111	111	111	1,111	111	111	111	111	111	111	111	111	111	1,111	111	1,111	1,111	1,111	1,111	1,111	1,111	1,111
野洲町	11,111	11	111	11	111	111	111	111	1,111	111	111	111	111	111	111	111	111	111	1,111	111	1,111	1,111	1,111	1,111	1,111	1,111	1,111
野洲町	11,111	11	111	11	111	111	111	111	1,111	111	111	111	111	111	111	111	111	111	1,111	111	1,111	1,111	1,111	1,111	1,111	1,111	1,111
野洲町	11,111	11	111	11	111	111	111	111	1,111	111	111	111	111	111	111	111	111	111	1,111	111	1,111	1,111	1,111	1,111	1,111	1,111	1,111
野洲町	11,111	11	111	11	111	111	111	111	1,111	111	111	111	111	111	111	111	111	111	1,111	111	1,111	1,111	1,111	1,111	1,111	1,111	1,111
野洲町	11,111	11	111	11	111	111	111	111	1,111	111	111	111	111	111	111	111	111	111	1,111	111	1,111	1,111	1,111	1,111	1,111	1,111	1,111
野洲町	11,111	11	111	11	111	111	111	111	1,111	111	111	111	111	111	111	111	111	111	1,111	111	1,111	1,111	1,111	1,111	1,111	1,111	1,111
野洲町	11,111	11	111	11	111	111	111	111	1,111	111	111	111	111	111	111	111	111	111	1,111	111	1,111	1,111	1,111	1,111	1,111	1,111	1,111
野洲町	11,111	11	111	11	111	111	111	111	1,111	111	111	111	111	111	111	111	111	111	1,111	111	1,111	1,111	1,111	1,111	1,111	1,111	1,111
野洲町	11,111	11	111	11	111	111	111	111	1,111	111	111	111	111	111	111	111	111	111	1,111	111	1,111	1,111	1,111	1,111	1,111	1,111	1,111
野洲町	11,111	11	111	11	111	111	111	111	1,111	111	111	111	111	111	111	111	111	111	1,111	111	1,111	1,111	1,111	1,111	1,111	1,111	1,111
野洲町	11,111	11	111	11	111	111	111	111	1,111	111	111	111	111	111	111	111	111	111	1,111	111	1,111	1,111	1,111	1,111	1,111	1,111	1,111
野洲町	11,111	11	111	11	111	111	111	111	1,111	111	111	111	111	111	111	111	111	111	1,111	111	1,111	1,111	1,111	1,111	1,111	1,111	1,111
野洲町	11,111	11	111	11	111	111	111	111	1,111	111	111	111	111	111	111	111	111	111	1,111	111	1,111	1,111	1,111	1,111	1,111	1,111	1,111
野洲町	11,111	11	111	11	111	111	111	111	1,111	111	111	111	111	111	111	111	111	111	1,111	111	1,111	1,111	1,111	1,111	1,111	1,111	1,111
野洲町	11,111	11	111	11	111	111	111	111	1,111	111	111	111	111	111	111	111	111	111	1,111	111	1,111	1,111	1,111	1,111	1,111	1,111	1,111
野洲町	11,111	11	111	11	111	111	111	111	1,111	111	111	111	111	111	111	111	111	111	1,111	111	1,111	1,111	1,111	1,111	1,111	1,111	1,111
野洲町	11,111	11	111	11	111	111	111	111	1,111	111	111	111	111	111	111	111	111	111	1,111	111	1,111	1,111	1,111	1,111	1,111	1,111	1,111
野洲町	11,111	11	111	11	111	111	111	111	1,111	111	111	111	111	111	111	111	111	111	1,111	111	1,111	1,111	1,111	1,111	1,111	1,111	1,111
野洲町	11,111	11	111	11	111	111	111	111	1,111	111	111	111	111	111	111	111	111	111	1,111	111	1,111	1,111	1,111	1,111	1,111	1,111	1,111
野洲町	11,111	11	111	11	111	111	111	111	1,111	111	111	111	111	111	111	111	111	111	1,111	111	1,111	1,111	1,111	1,111	1,111	1,111	1,111
野洲町	11,111	11	111	11	111	111	111	111	1,111	111	111	111	111	111	111	111	111	111	1,111	111	1,111	1,111	1,111	1,111	1,111	1,111	1,111
野洲町	11,111	11	111	11	111	111	111	111	1,111	111	111	111	111	111	111	111	111	111	1,111	111	1,111	1,111	1,111	1,111	1,111	1,111	1,111
野洲町	11,111	11	111	11	111	111	111	111	1,111	111	111	111	111	111	111	111	111	111	1,111	111	1,111	1,111	1,111	1,111	1,111	1,111	1,111
野洲町	11,111	11	111	11	111	111	111	111	1,111	111	111	111	111	111	111	111	111	111	1,111	111	1,111	1,111	1,111	1,111	1,111	1,111	1,111
野洲町	11,111	11	111	11	111	111	111	111	1,111	111	111	111	111	111	111	111	111	111	1,111	111	1,111	1,111	1,111	1,111	1,111	1,111	1,111
野洲町	11,111	11	111	11	111	111	111	111	1,111																		

### 4.3 防火対象物年度別推移

平成28年度現在

区分	合計	(一)		(二)		(三)		(四)		(五)		(六)		(七)		(八)		(九)		(十)		(十一)		(十二)		(十三)		(十四)		(十五)	
		イ	ロ	イ	ロ	イ	ロ	イ	ロ	イ	ロ	イ	ロ	イ	ロ	イ	ロ	イ	ロ	イ	ロ	イ	ロ	イ	ロ	イ	ロ	イ	ロ	イ	ロ
平成24年度	24,886	23	1,104	6	160	152	766	1,629	1,042	4,859	866	671	289	1,285	40	51	51	239	1,239	7,418	1	239	2	3,998	3,881	1,801	488	223	34		
平成25年度	28,061	60	1,068	11	128	128	816	1,990	1,068	3,222	619	660	289	1,288	62	58	58	289	1,282	7,682	4	248	2	2,798	3,014	1,916	323	229	34		
平成26年度	31,089	70	1,057	12	122	122	897	1,927	1,061	3,198	612	610	218	1,247	66	59	64	289	1,252	7,811	1	268	2	2,951	3,216	1,984	329	282	25		
平成27年度	32,099	92	1,048	11	129	129	907	1,976	1,048	3,229	621	614	231	1,248	74	61	61	289	1,278	7,629	1	269	2	2,968	3,121	2,027	382	286	34		
平成28年度	33,655	91	1,044	12	118	122	898	1,929	1,052	3,199	626	626	117	1,241	77	61	62	289	1,288	8,053	1	269	2	2,978	3,068	2,106	422	299	24		
平成29年度	34,901	95	1,046	11	161	158	888	1,978	1,066	3,111	621	628	119	1,242	84	61	61	289	1,281	8,010	1	267	2	2,955	3,047	2,028	313	286	27		
平成30年度	35,203	96	1,114	11	168	162	911	1,943	1,042	3,137	628	626	209	1,241	119	61	61	289	1,272	8,123	1	267	2	2,999	3,171	2,001	311	299	24		
平成31年度	36,726	91	1,186	11	172	166	946	1,969	1,049	3,148	622	626	261	1,277	116	61	61	289	1,307	8,131	1	261	1	2,929	3,169	2,079	341	301	24		
平成32年度	37,952	97	1,182	11	188	176	969	1,979	1,028	3,138	620	621	214	1,287	125	61	61	289	1,332	8,274	2	248	2	2,928	3,051	2,117	421	282	21		
平成33年度	38,382	103	1,222	11	191	179	979	1,988	1,013	3,207	628	627	262	1,284	126	61	61	289	1,319	8,262	2	256	2	2,977	3,119	2,028	322	282	21		
平成34年度	38,939	104	1,252	11	171	171	978	1,982	1,011	3,187	626	626	262	1,282	126	61	61	289	1,318	8,262	2	262	2	2,985	3,101	2,021	341	281	21		
平成35年度	39,054	102	1,276	11	171	171	978	1,982	1,011	3,187	626	626	262	1,282	126	61	61	289	1,318	8,262	2	262	2	2,985	3,101	2,021	341	281	21		
平成36年度	40,021	102	1,276	11	169	168	978	1,982	1,011	3,187	626	626	262	1,282	126	61	61	289	1,318	8,262	2	262	2	2,985	3,101	2,021	341	281	21		
平成37年度	41,806	101	1,272	11	172	172	978	1,982	1,011	3,187	626	626	262	1,282	126	61	61	289	1,318	8,262	2	262	2	2,985	3,101	2,021	341	281	21		
平成38年度	42,076	101	1,292	11	162	162	978	1,982	1,011	3,187	626	626	262	1,282	126	61	61	289	1,318	8,262	2	262	2	2,985	3,101	2,021	341	281	21		
平成39年度	42,982	101	1,284	11	158	158	978	1,982	1,011	3,187	626	626	262	1,282	126	61	61	289	1,318	8,262	2	262	2	2,985	3,101	2,021	341	281	21		
平成40年度	43,276	101	1,284	11	164	164	978	1,982	1,011	3,187	626	626	262	1,282	126	61	61	289	1,318	8,262	2	262	2	2,985	3,101	2,021	341	281	21		
平成41年度	43,981	101	1,303	11	169	169	978	1,982	1,011	3,187	626	626	262	1,282	126	61	61	289	1,318	8,262	2	262	2	2,985	3,101	2,021	341	281	21		
平成42年度	45,281	101	1,329	11	153	153	978	1,982	1,011	3,187	626	626	262	1,282	126	61	61	289	1,318	8,262	2	262	2	2,985	3,101	2,021	341	281	21		
平成43年度	45,076	101	1,323	11	159	159	978	1,982	1,011	3,187	626	626	262	1,282	126	61	61	289	1,318	8,262	2	262	2	2,985	3,101	2,021	341	281	21		
平成44年度	46,461	101	1,344	11	154	154	978	1,982	1,011	3,187	626	626	262	1,282	126	61	61	289	1,318	8,262	2	262	2	2,985	3,101	2,021	341	281	21		
平成45年度	46,533	101	1,347	11	151	151	978	1,982	1,011	3,187	626	626	262	1,282	126	61	61	289	1,318	8,262	2	262	2	2,985	3,101	2,021	341	281	21		
平成46年度	46,957	101	1,353	11	149	149	978	1,982	1,011	3,187	626	626	262	1,282	126	61	61	289	1,318	8,262	2	262	2	2,985	3,101	2,021	341	281	21		
平成47年度	48,136	101	1,329	11	141	141	978	1,982	1,011	3,187	626	626	262	1,282	126	61	61	289	1,318	8,262	2	262	2	2,985	3,101	2,021	341	281	21		

※、平成30年度から消防計画の再編が行われ、平成31年度から消防計画が再編された。再編前は、再編後の消防計画に基づいて、平成30年度から平成31年度までの消防計画を再編前の消防計画として記載した。

4-4 防火対象物に対する予防査察の実施状況

区分	管井	1-1		2-2		3-3		4-4		5-5		6-6		7-7		8-8		9-9		計	備考		
		件数	延床面積	件数	延床面積	件数	延床面積	件数	延床面積	件数	延床面積	件数	延床面積	件数	延床面積	件数	延床面積	件数	延床面積				
市街地	計	20	207	2	34	42	314	758	213	603	294	216	448	106	377	30	17	11	9	1,100	1,022	443	233
	火葬場	2,191	3	0	0	0	0	0	0	0	0	0	0	0	0	0	0	0	0	112	311	345	107
近郊区	計	1286	0	0	0	0	0	0	0	0	0	0	0	0	0	0	0	0	0	0	0	0	0
	福祉センター	9140	0	0	0	0	0	0	0	0	0	0	0	0	0	0	0	0	0	0	0	0	0
	児童センター	1111	0	0	0	0	0	0	0	0	0	0	0	0	0	0	0	0	0	0	0	0	0
	多目的センター	5420	0	0	0	0	0	0	0	0	0	0	0	0	0	0	0	0	0	0	0	0	0
農村地帯	計	117	0	0	0	0	0	0	0	0	0	0	0	0	0	0	0	0	0	0	0	0	0
	消防団事務所	1,797	1	1	0	0	0	0	0	0	0	0	0	0	0	0	0	0	0	0	0	0	0
管内全域	計	6129	0	0	0	0	0	0	0	0	0	0	0	0	0	0	0	0	0	0	0	0	0
	市街地	9000	0	0	0	0	0	0	0	0	0	0	0	0	0	0	0	0	0	0	0	0	0
	近郊区	1999	0	0	0	0	0	0	0	0	0	0	0	0	0	0	0	0	0	0	0	0	0
	農村地帯	2680	0	0	0	0	0	0	0	0	0	0	0	0	0	0	0	0	0	0	0	0	0
	管内全域	3,624	1	1	0	0	0	0	0	0	0	0	0	0	0	0	0	0	0	0	0	0	0
	管内全域	3022	0	0	0	0	0	0	0	0	0	0	0	0	0	0	0	0	0	0	0	0	0
	管内全域	11,962	0	0	0	0	0	0	0	0	0	0	0	0	0	0	0	0	0	0	0	0	0
	管内全域	9339	0	0	0	0	0	0	0	0	0	0	0	0	0	0	0	0	0	0	0	0	0
	管内全域	2220	0	0	0	0	0	0	0	0	0	0	0	0	0	0	0	0	0	0	0	0	0
	管内全域	8420	0	0	0	0	0	0	0	0	0	0	0	0	0	0	0	0	0	0	0	0	0
	管内全域	計	672	1	1	0	0	0	0	0	0	0	0	0	0	0	0	0	0	0	0	0	0
管内全域		2249	0	0	0	0	0	0	0	0	0	0	0	0	0	0	0	0	0	0	0	0	0
管内全域	計	9311	0	0	0	0	0	0	0	0	0	0	0	0	0	0	0	0	0	0	0	0	0
	管内全域	887	0	0	0	0	0	0	0	0	0	0	0	0	0	0	0	0	0	0	0	0	0
管内全域	計	6220	0	0	0	0	0	0	0	0	0	0	0	0	0	0	0	0	0	0	0	0	0
	管内全域	3521	0	0	0	0	0	0	0	0	0	0	0	0	0	0	0	0	0	0	0	0	0

## 4.5 防火対象物定期点検報告制度実施状況

平成26年(2014年)3月31日現在

区分	点検を要する防火対象物数		点検報告済防火対象物数		特例認定済防火対象物数		点検報告件数		認定件数	
		うち収容人員300人以上		うち収容人員300人以上		うち収容人員300人以上		うち収容人員300人以上		
(一)	イ	41	41	10	10	10	10	14	14	3
	ロ	194	194	96	96	24	24	105	105	7
(二)	イ									
	ロ	68	68	31	31	5	5	33	33	2
	ハ									
	ニ	8	6	3	2			5	4	
(三)	イ	7	3	2	2			3	2	
	ロ	44	8	11	4	1		20	5	
(四)		258	239	118	114	28	28	137	131	16
(五)	イ	82	44	33	20	17	14	43	25	2
(六)	イ	48	38	22	16	13	13	27	20	5
	ロ	15	6	1		5	4	2		2
	ハ	24	19	11	7	1	1	17	13	1
	ニ	11	11	4	4	3	3	5	5	1
(七)	イ	24	5	10	4			13	4	
(八)	イ	281	243	78	68	30	30	128	116	17
(九)										
合計		1,105	925	430	378	137	132	552	477	56

# 火 災 編



## 平成 25 年中の火災状況

平成 25 年における出火件数は 562 件で、前年に比べ 155 件（38%）増加している。また、死者数は 17 人で前年より 1 人の増加、負傷者数は 85 人で前年より 22 人の増加だった。

火災損害額は 7 億 5,896 万円であり、火災 1 件あたりの損害額は 135 万円だった。

### [13. 過去 10 ヶ年の火災状況]

月別の出火件数は 3 月が最も多く、最も少ない 11 月と 12 月の 3 倍だった。また、8 月は損害額総計が大きく、火災 1 件あたりの損害額は 209 万円だった。

### [01. 月別出火件数および損害額]

### [10. 月別火災発生状況]

出火件数を時間帯別に見ると、14 時台の 49 件を最高に、日中における火災が多くなっている。また、最も少なかったのは、5 時台の 5 件だった。

### [02. 時間帯別出火件数]

出火件数を種類別にみると、建物火災が最も多く 260 件で全火災の 46.3% を占めており、以下車両火災が 80 件（14.2%）、林野火災が 19 件（3.4%）、その他火災 202 件（35.9%）となっている。また、全損害額の 91.9% が建物火災によるものだった。

### [03. 火災種別出火件数および損害額]

全火災 562 件中 389 件で何らかの初期消火がされており、また 366 件が 119 番通報によって覚知したものだった。

### [04. 初期消火器具使用状況別出火件数]

### [05. 覚知方法別出火件数]

近年の主な出火原因の傾向をみると、「放火・放火の疑い」、「タバコ」と「たき火」が上位を占めている。特に、放火・放火の疑いによる火災は 95 件で全体の 16.9% だった。

### [06. 過去 10 年間の火災の主原因の推移]

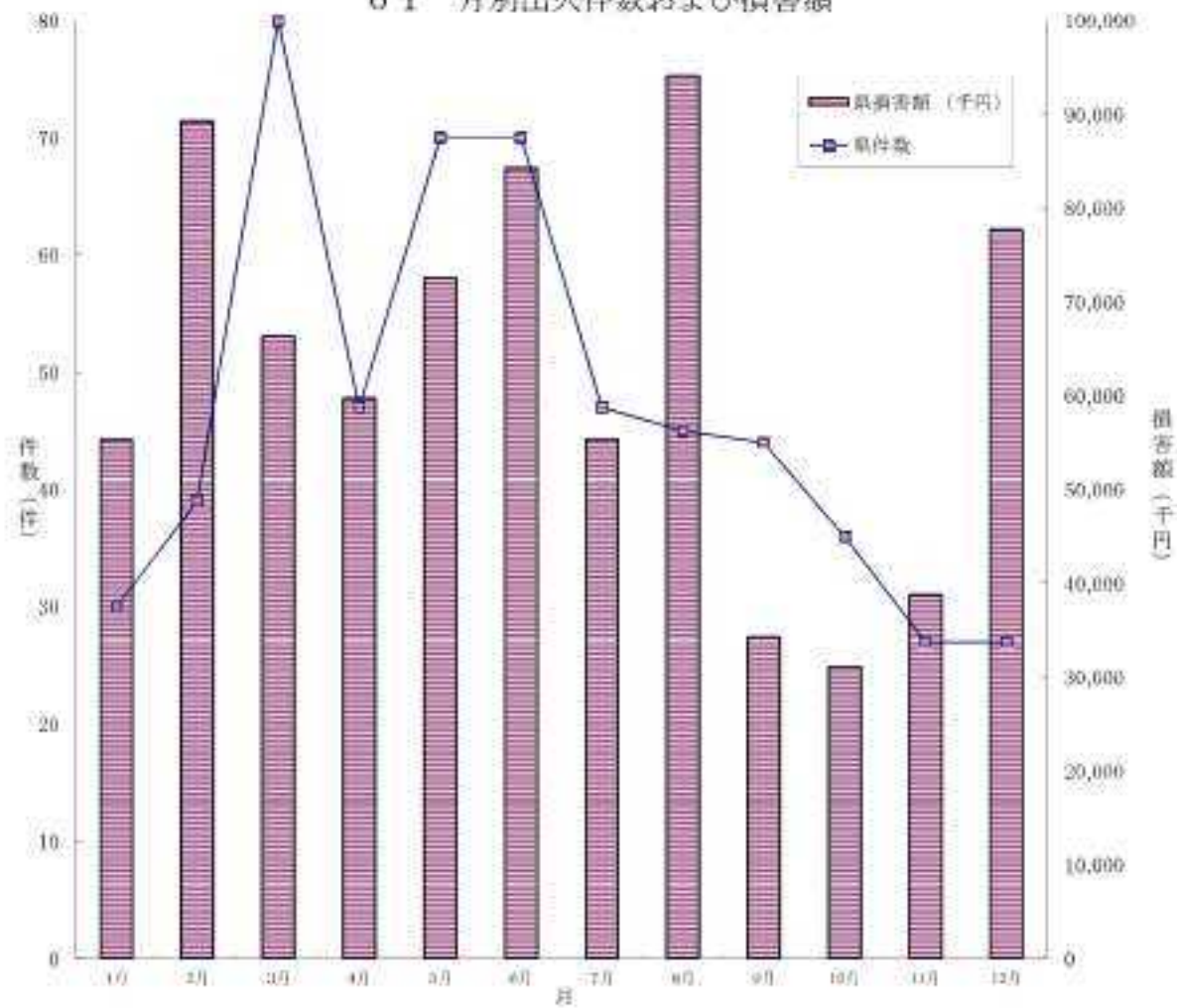
### [08. 主な出火原因別出火件数および損害額]

### [12. 総合出火原因別火災状況]

死者の発生した火災は 16 件で、うち 11 件が建物火災だった。また、放火自殺者は 6 人だった。

### [17. 死者の発生した火災の一覧]

01 月別出火件数および損害額

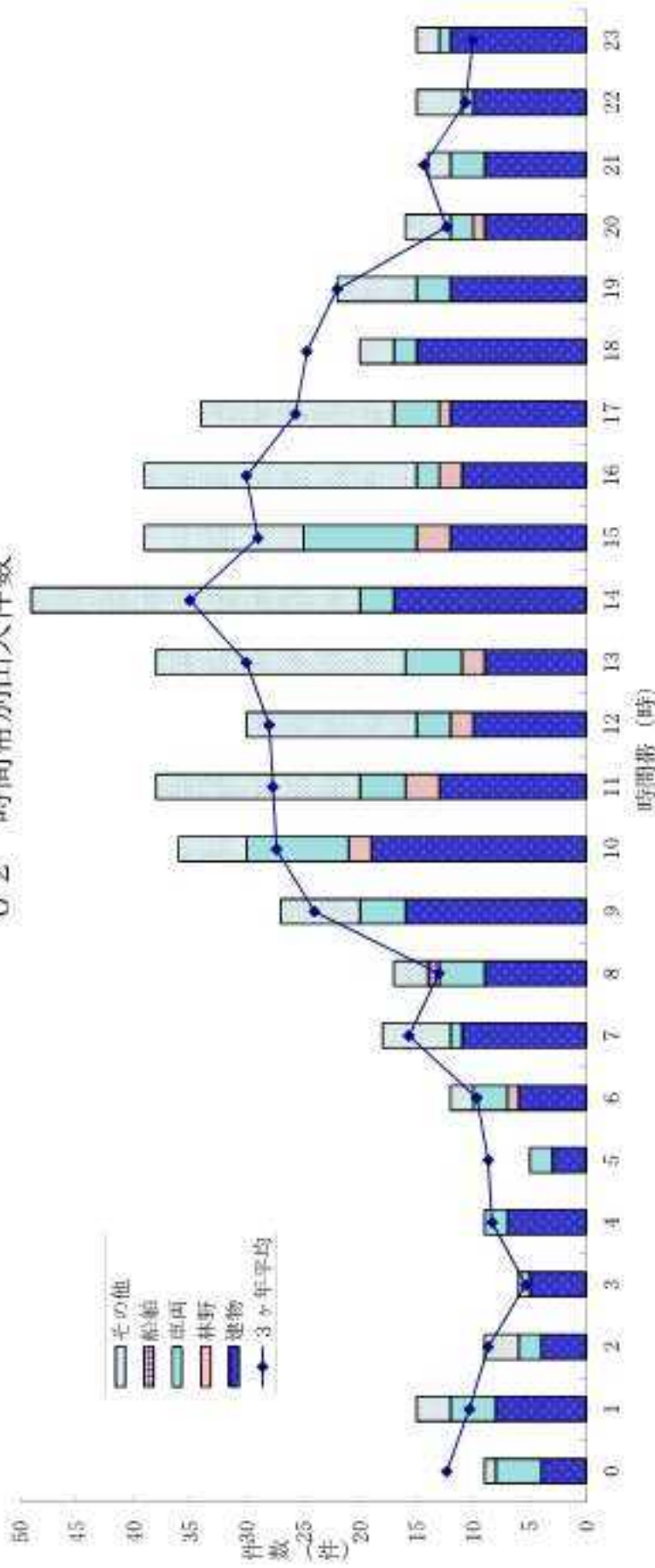


平成28年度

	1月	2月	3月	4月	5月	6月	7月	8月	9月	10月	11月	12月	合計
出火件数	44	71	53	47	58	67	44	75	27	24	31	27	560
損害総額 (千円)	37,000	48,000	99,000	60,000	87,000	87,000	58,000	55,000	54,000	45,000	37,000	37,000	752,000
全国件数	4,278	4,048	6,098	4,278	5,898	5,447	5,448	6,328	4,113	4,025	5,217	4,817	49,000
全国損害額 (千円)	6,082,380	6,182,678	7,185,899	6,770,122	7,781,809	7,785,011	6,781,112	8,462,111	7,411,888	6,181,121	6,217,819	5,119,781	86,782,324
件数割合 (県/全国)	0.75	1.00	1.00	1.00	1.00	1.00	1.00	1.10	1.00	0.95	0.85	0.90	1.00
損害割合 (県/全国)	0.08	0.08	0.08	0.08	0.08	1.00	0.80	1.70	0.70	0.60	0.60	0.70	0.08



## 0.2 時間帯別出火件数



平成25年中

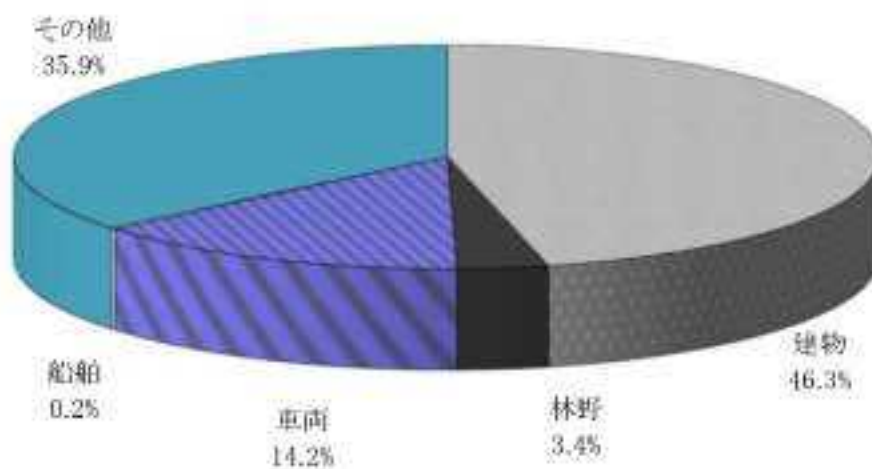
時間帯	0	1	2	3	4	5	6	7	8	9	10	11	12	13	14	15	16	17	18	19	20	21	22	23	小計	不明	合計
建物	4	8	4	5	7	3	6	11	9	16	19	13	10	9	17	12	11	12	15	12	9	9	10	12	243	17	260
林野	4	4	2	1	2	2	3	1	4	4	9	4	3	2	2	3	2	1	2	3	1	1	3	1	17	2	19
船舶	4	4	2	1	2	2	3	1	4	4	9	4	3	5	3	10	2	4	2	3	2	3	1	1	79	1	80
風洞	1	3	3						1																1	1	1
その他	9	15	9	6	9	5	12	18	17	27	36	38	30	38	49	39	39	34	20	22	16	14	15	15	532	30	562
計																											

(参考：過去3ヶ年 (H22~H24) の発生状況)

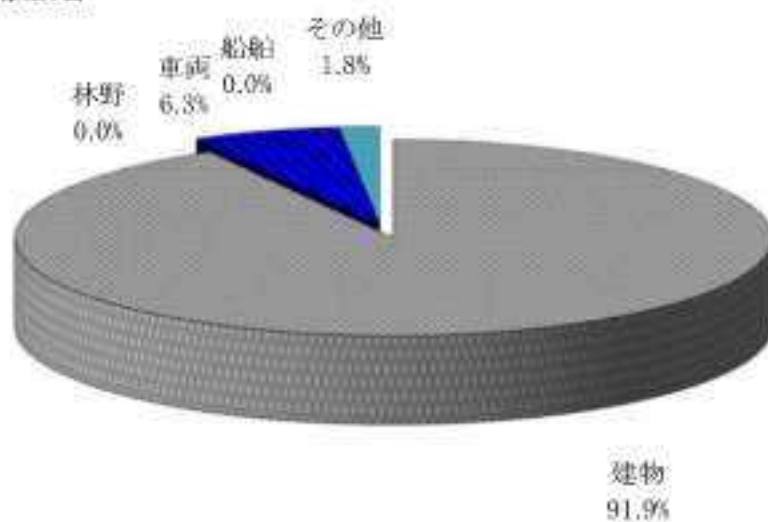
時間帯	0	1	2	3	4	5	6	7	8	9	10	11	12	13	14	15	16	17	18	19	20	21	22	23	小計	不明	合計
3ヶ年平均	12	10	9	9	6	9	10	16	13	24	27	28	28	30	35	29	30	26	25	22	12	14	11	10	443	22	465

### 0.3 火災種別出火件数および損害額

#### 出火件数割合



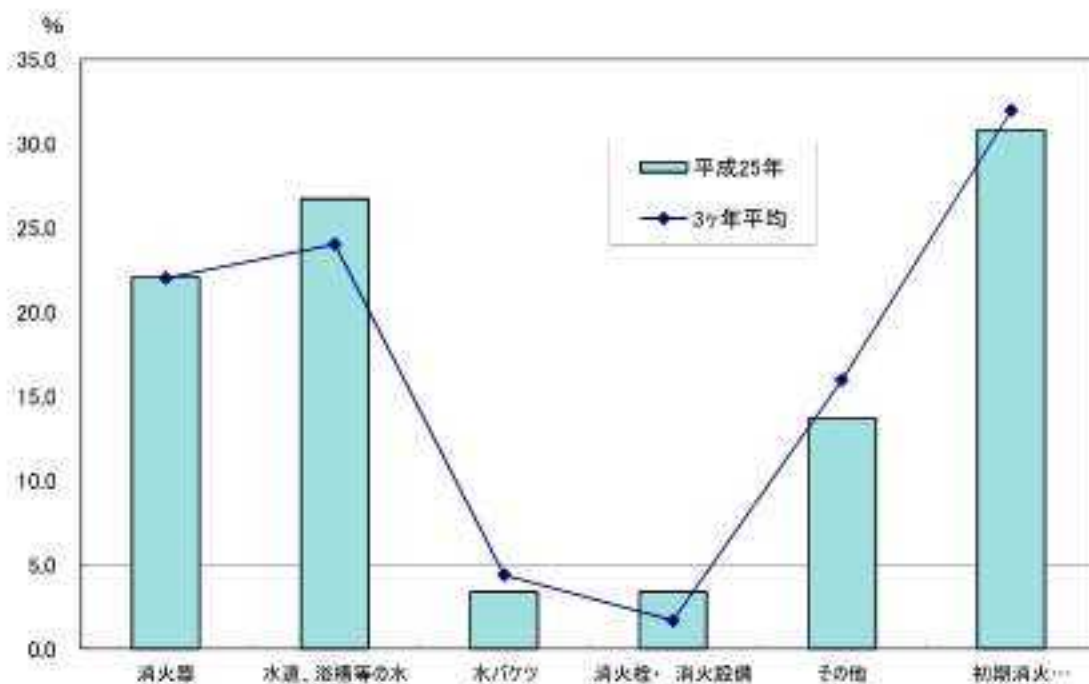
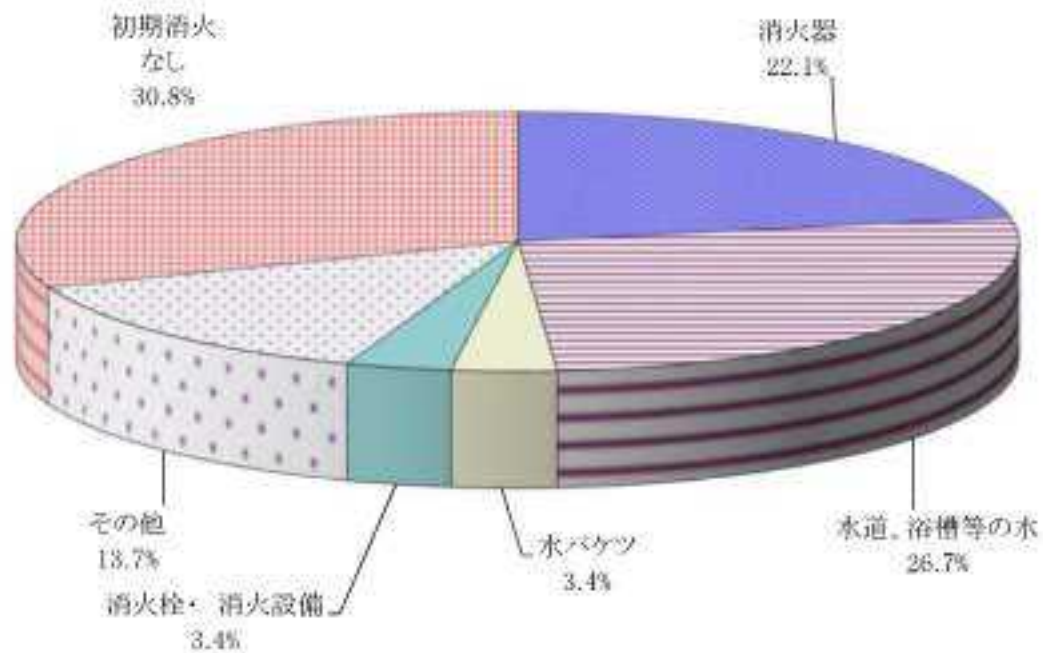
#### 損害額割合



平成25年中

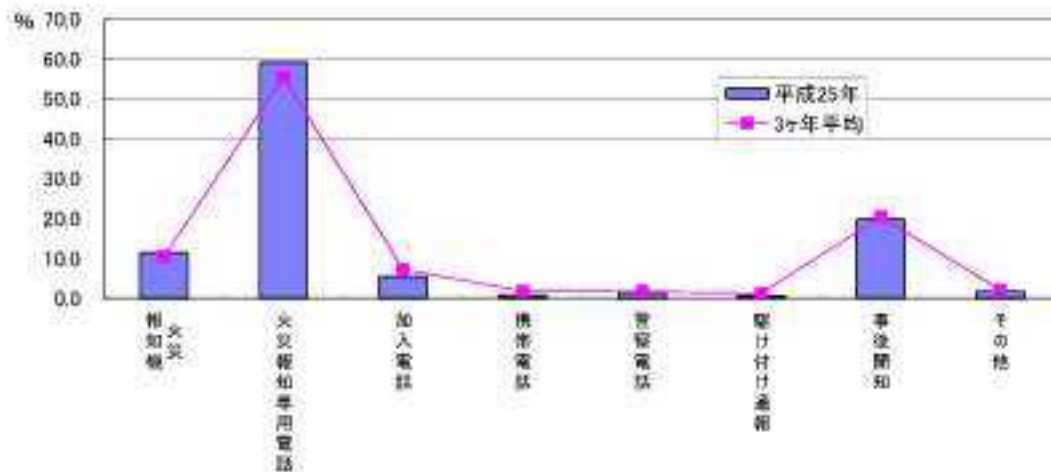
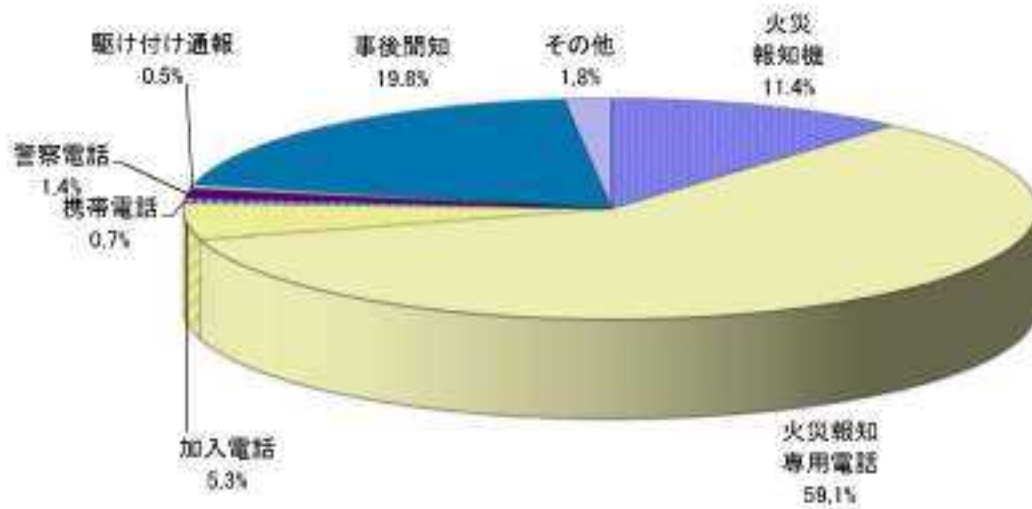
火災種別	建物	林野	車両	船舶	航空機	その他	合計
出火件数	260	19	80	1	0	202	562
損害額 (千円)	697,779	214	47,464	165	0	13,342	758,964

#### 04 初期消火器具使用状況別出火件数



							平成25年中
初期消火器具	消火器	水道、浴槽等の水	水バケツ	消火栓・消火設備	その他	初期消火なし	合計
出火件数	124	150	19	19	77	173	562
割合 (%)	22.1	26.7	3.4	3.4	13.7	30.8	100.0

## 05 覚知方法別出火件数



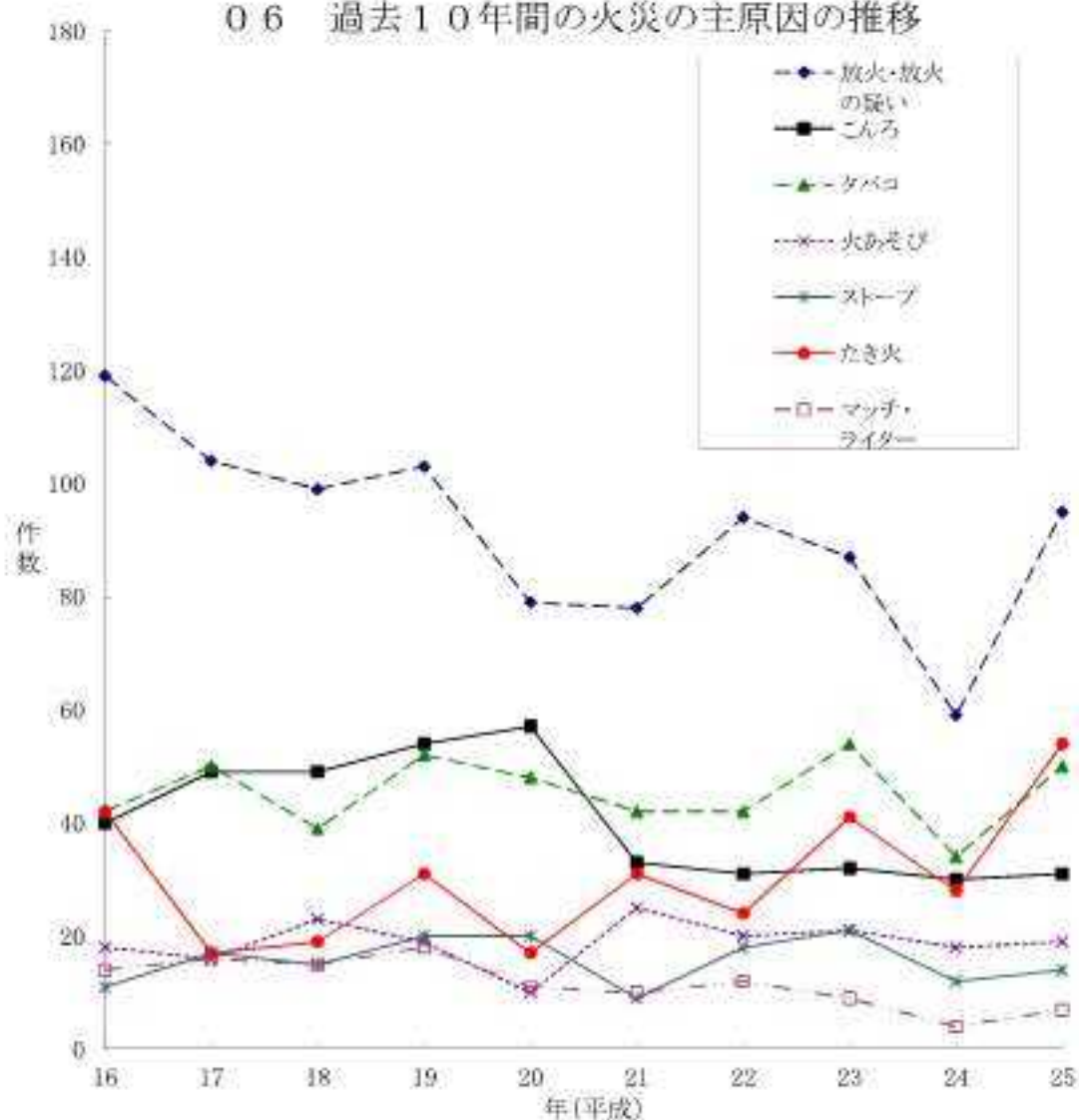
平成25年中									
覚知方法	火災報知機	火災報知専用電話	加入電話	携帯電話	警察電話	駆け付け通報	事後開知	その他	合計
出火件数	64	332	30	4	8	3	111	10	562
割合 (%)	11.4	59.1	5.3	0.7	1.4	0.5	19.8	1.8	100.0

(参考：過去 (H22～H24) の初期消火器具割合)

覚知方法	火災報知機	火災報知専用電話	加入電話	携帯電話	警察電話	駆け付け通報	事後開知	その他
3年平均	10.4	55.4	7.2	1.8	1.6	1.2	20.4	2.0

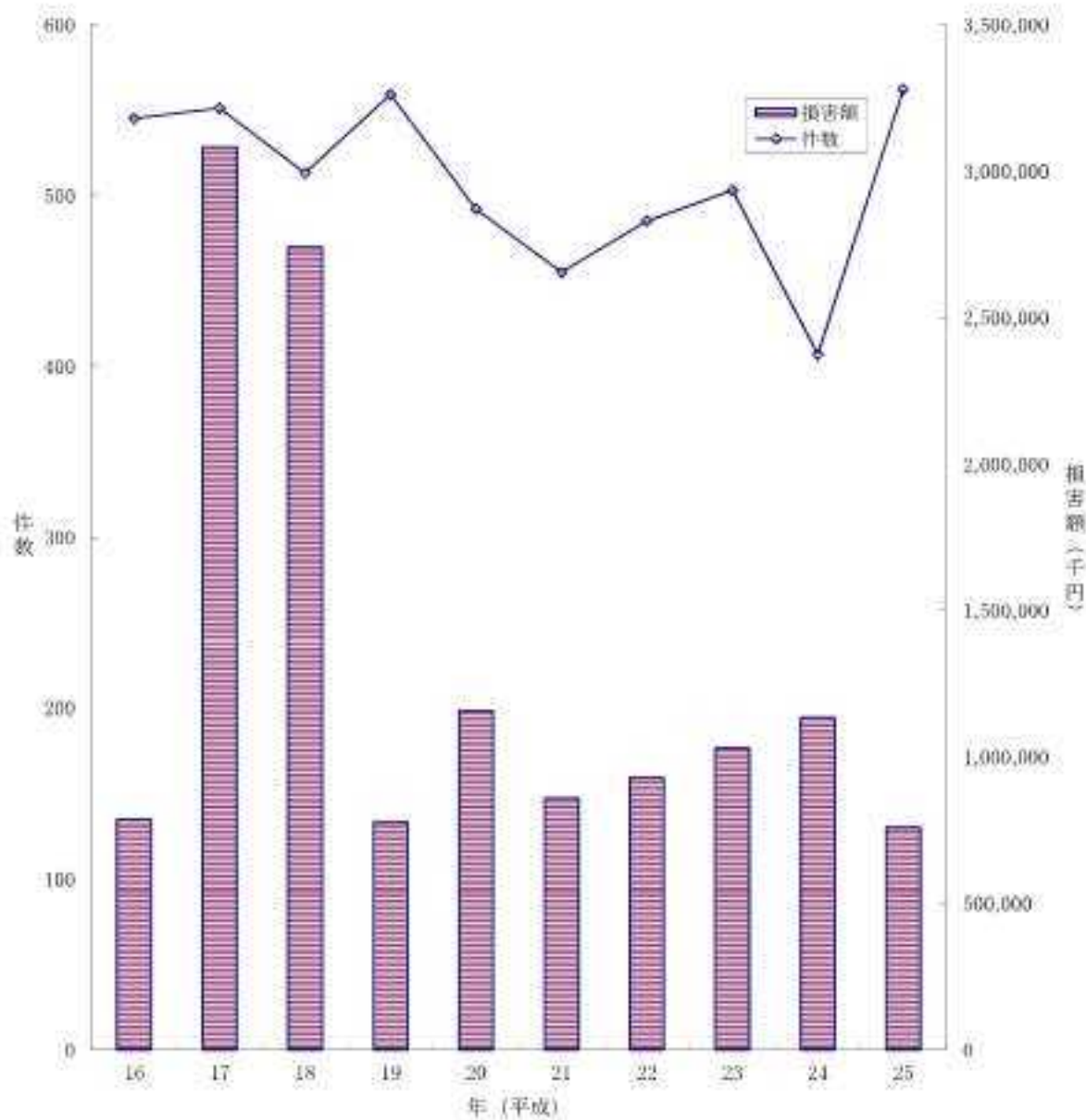
(注) 覚知方法とは、消防機関が火災を覚知した方法をいう。

06 過去10年間の火災の主原因の推移



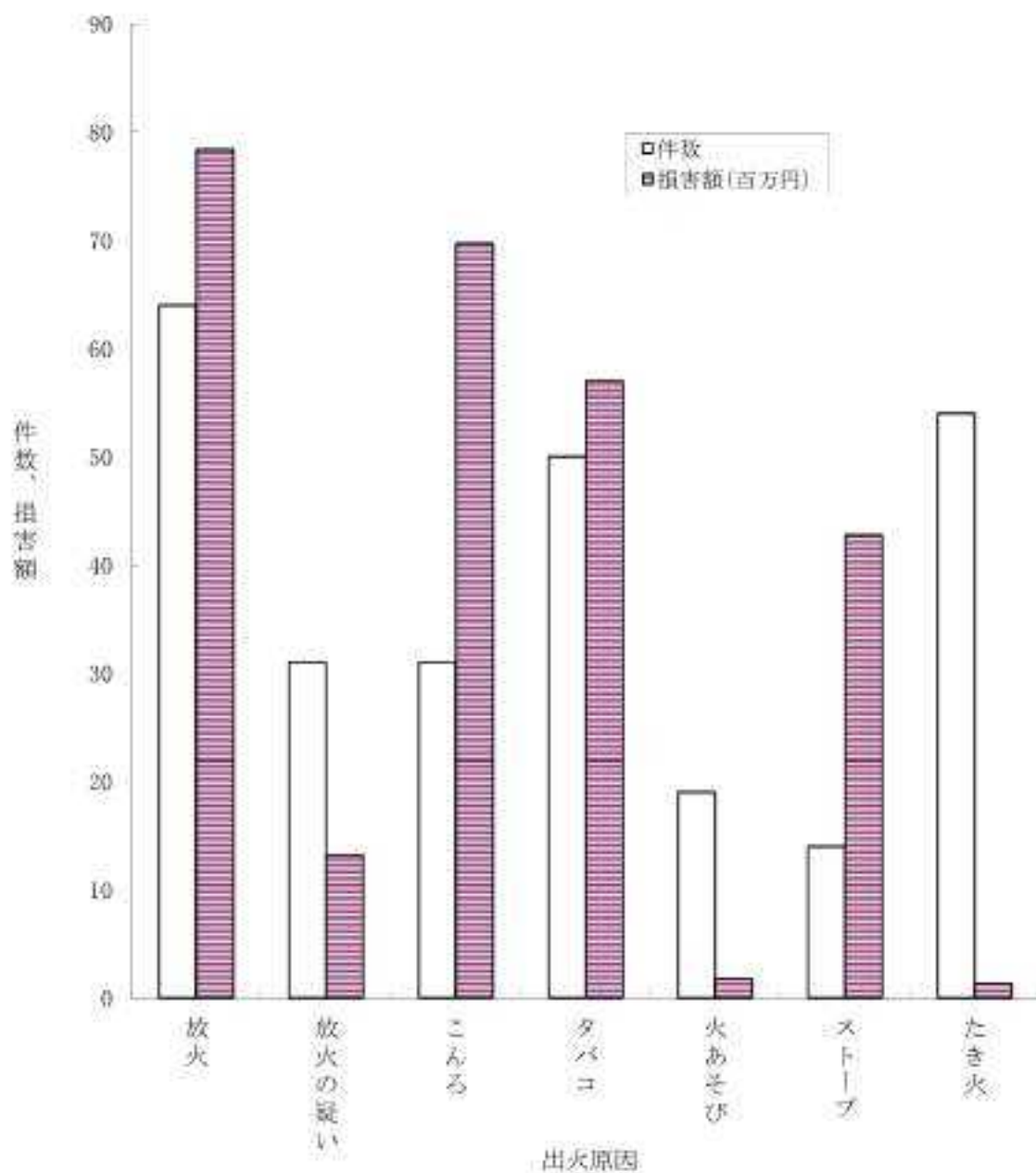
年	放火・放火の疑い	こんろ	タバコ	火あそび	ストーブ	たき火	マッチ・ライター
16	119	40	42	18	11	42	14
17	104	49	50	16	17	17	16
18	99	49	39	23	15	19	15
19	103	54	52	19	20	31	18
20	79	57	48	10	20	17	11
21	78	33	42	25	9	31	10
22	94	31	42	20	18	24	12
23	87	32	54	21	21	41	9
24	59	30	34	18	12	28	4
25	95	31	50	19	14	54	7

### 07 過去10年間の出火件数および損害額の推移



	16	17	18	19	20	21	22	23	24	25
件数	545	551	513	559	492	455	485	503	407	562
損害額	786,876	3,082,312	2,739,617	777,916	1,158,191	859,380	930,010	1,029,913	1,135,004	758,963

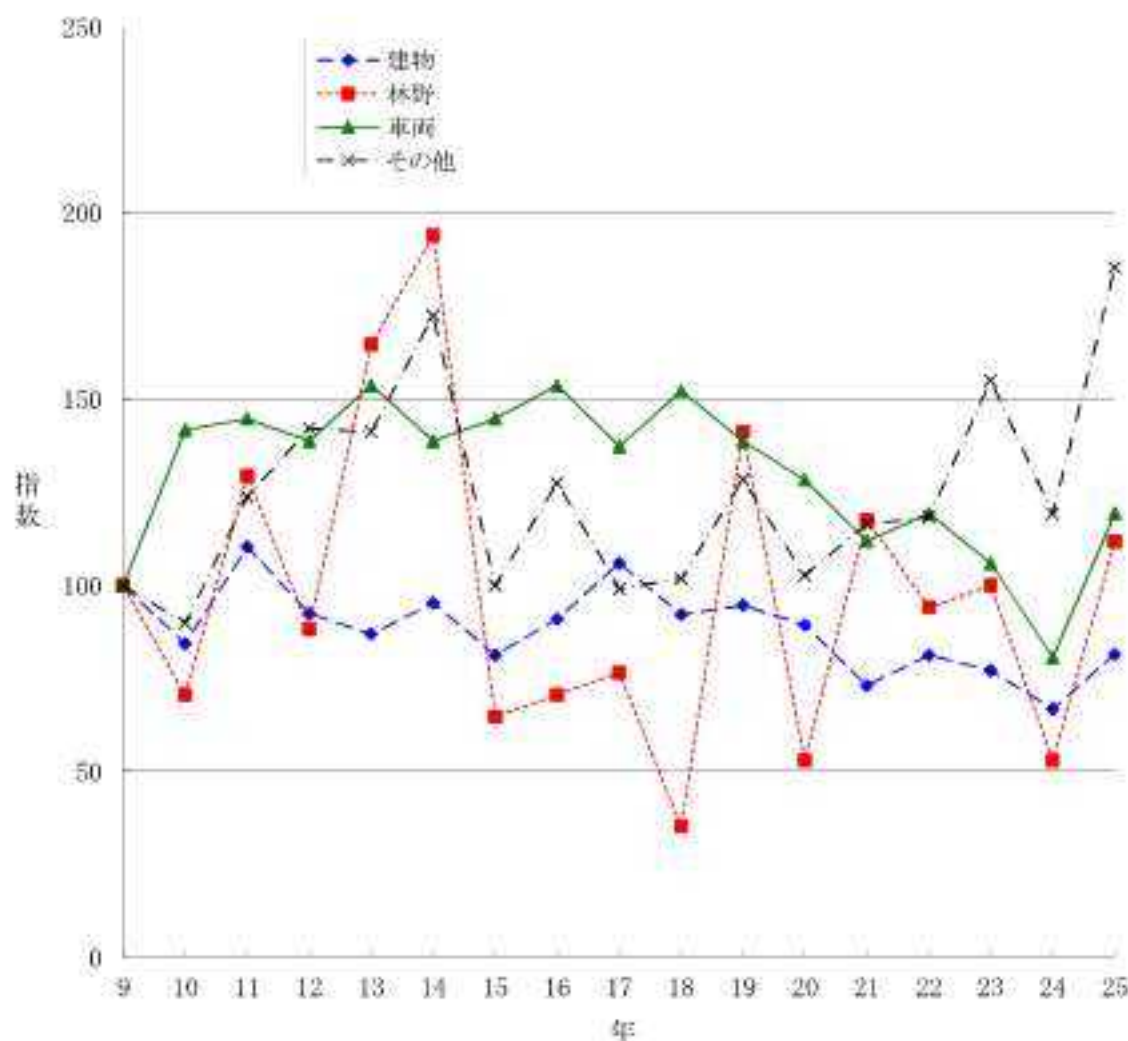
### 0.8 主な出火原因別出火件数および損害額



平成25年中

	放火	放火の疑い	こんろ	タバコ	火あそび	ストーブ	たき火
件数	64	31	31	50	19	14	54
損害額(百万円)	78.4	13.2	69.7	57.0	1.8	42.8	1.3

09 平成9年を100とした場合の火災種別出火件数の推移



年	建物		林野		車両		その他		船舶		合計	
	出火件数	(指数)	出火件数	(指数)	出火件数	(指数)	出火件数	(指数)	出火件数	(指数)	出火件数	(指数)
9	319	100	17	100	67	100	109	100	0	-	512	100
10	269	84	12	71	95	142	98	90	0	-	474	93
11	352	110	22	129	97	145	135	124	0	-	606	118
12	295	92	15	88	93	139	155	142	1	-	559	109
13	277	87	28	165	103	154	154	141	1	-	563	110
14	304	95	33	194	93	139	188	172	0	-	618	121
15	259	81	11	65	97	145	109	100	1	-	477	93
16	290	91	12	71	103	154	139	128	1	-	545	106
17	338	106	13	76	92	137	108	99	0	-	551	108
18	294	92	6	35	102	152	111	102	0	-	513	100
19	302	95	24	141	93	139	140	128	0	-	559	109
20	285	89	9	53	86	128	112	103	0	-	492	96
21	233	73	20	118	75	112	127	117	0	-	455	89
22	259	81	16	94	80	119	129	118	1	-	485	95
23	246	77	17	100	71	106	169	155	0	-	503	98
24	213	67	9	53	54	81	130	119	1	-	407	79
25	260	82	19	112	80	119	202	185	1	-	562	110



# 平成25年中 10月別火災発生状況

区分 月	火災件数						焼損棟数			与災世帯数			死者		焼損面積		損害額 (千円)								
	計	建物	林野	車両	船舶	航空機	その他	計	全棟	半棟	部分棟	ぼた	計	死者	負傷者	建物 (㎡)	林野 (a)	建物		その他					
																		建築物	収容物						
1月	30	19		8			3	20	2	4	3	11	12	2	3	7	360		37,143	17,815	390				
2月	39	28		2			9	40	5	5	9	21	25	4	3	18	985		74,249	14,307	720				
3月	80	30	5	6			39	35	7	1	8	19	14	3		11	755	67	52,483	1,843	12,029				
4月	47	18	3	7			19	28	9		8	11	16	3		13	556	6	47,568	5,590	6,573				
5月	70	34	5	9			22	46	8	1	12	25	26	4		22	1,354	16	51,620	12,715	8,202				
6月	70	37	4	7			32	48	17	3	13	15	15	5	1	9	1,792	11	73,867	6,697	3,716				
7月	47	18	1	9	1		18	33	7	2	5	19	21	4	1	16	611	27	39,598	12,296	3,523				
8月	45	15	1	9			20	32	11	3	7	11	20	3	2	15	1,897	32	52,919	29,958	11,220				
9月	44	20		5			19	24	2	1	9	12	12	3	1	8	350		25,036	7,510	1,749				
10月	36	17		8			11	23	5		6	11	14	2	1	11	452		20,512	2,314	8,310				
11月	27	15		6			6	22	5	3	2	12	6		1	5	455		25,491	9,723	3,584				
12月	27	19		4			4	22	5	1	5	11	9	3	1	5	831		60,723	15,815	1,169				
計	562	260	19	80	1		202	372	83	24	87	178	190	36	14	140	518	17	65	10,398	159	758,964	136,570	61,185	
平成24年	407	213	9	54	1		130	285	57	22	72	134	137	32	8	97	361	16	63	8,688	30	1,135,054	838,217	222,774	74,043
比較増減	155	47	10	26			72	87	26	2	15	44	53	4	6	43	157	1	22	1,710	129	-375,070	-277,008	-86,204	-12,838
n (%)	38	22	111	48			55	31	46	9	21	33	39	13	75	44	43	6	35	20	430	-33	-39	-17	

# 1.1 市町別火災状況

平成25年

市町	人口 (10万人)	火災件数						火災被害額						火災被害者						被害額(千円)			人口 10万人 当たり 火災 件数			
		件	焼	損	半	全	死	計	住	工	業	其	他	計	死	重	軽	計	建物		人					
																			建物	内容						
京	1,415,425	592	293	18	56	1	290	272	54	24	47	179	139	4	14	140	115	27	15	10,220	154	79,864	561,207	140,379	51,136	4.31
神	1,348,024	514	245	12	79		481	315	77	104	41	178	149	34	14	170	141	27	16	9,136	102	115,738	229,374	129,244	49,287	3.78
横	35,382	18	10	1	1	1	18	28	0		0	0	18	1		17	17	0	0	1,292	24	18,469	12,355	12,354	1,438	4.30
大	311,169	106	53	1	17		98	97	41	1	10	46	41	11	0	57	146	1	0	2075	1	181,216	27,414	27,414	14,110	4.59
中	312,174	10	6		0		10	10	1	0	0	10	10	0	0	10	10	0	0	0	0	40,018	11,760	11,760	1,312	4.21
水	322,370	21	10	0	0		18	20	0	2	0	18	7	1	1	4	20	1	7	400	2	74,219	41,212	1,500	2,637	4.30
金	44,300	18	10		7		18	18	0	1	1	18	0	0	0	18	18	0	0	200	0	20,478	21,413	1,211	2,426	4.30
基	238,952	18	17	0	0		7	18	1	1	7	0	17	1	1	16	14	2	0	157	1	10,707	11,419	1,458	460	3.94
宇	19,427	14	0		1		0	14	11	0	0	0	14	0	0	14	14	0	0	104	0	24,631	21,777	2,854	232	4.51
東	68,746	18	7	0	0		1	18	1	1	2	0	18	1	0	17	18	1	0	107	11	26,419	12,384	7,794	2,740	3.11
宇	60,881	27	20	1	10		27	18	11	1	0	29	11	0	0	30	31	0	14	116	0	111,408	41,464	16,217	16,171	4.22
香	146,661	17	0		1		0	17	0		1	0	17	1	1	16	16	0	0	407	20	12,542	4,864	1,174	2,480	4.30
徳	14,000	18	10	0	0		7	18			1	14	7			14	14	0	0	0	0	1,818	7	7,400	100	4.75
山	11,181	11	6	0	0		10	10	10	0	0	10	10	0	0	10	10	0	0	114	0	10,161	41,211	1,211	4,001	3.61
南	116,989	18	15	0	0		0	17	0	1	0	17	17	0	1	16	16	1	17	110	24	41,619	11,117	21,111	710	4.11
和	46,271	14	10		7		1	14	0	0	0	14	14	0	0	14	14	0	0	127	0	21,122	21,611	410	19,111	4.42
山	21,525	11	0	0			1	11	0	0	4	11	11	0	0	11	11	0	0	114	14	5,207	1,819	1,419	117	4.30
和	12,770	0	0	0	1		1	0	0	0	0	1	1	0	0	1	1	0	0	100	14	11,111	1,111	1,112	100	3.47
山	41,110	0	0		1		0	0	1		0	0	0	0	0	0	0	0	0	0	0	1,111	1,111	11	1,111	2.14
高	1,110	1	0				1	1	1		1	0	1	0	0	1	1	0	0	111	0	11,111	11,111	111		3.51
和	1,111	0	0				0	1			0	1	1	0	0	1	1	0	0	0	0	1		1		3.10
和	1,111	0	0				0	0			0	0	0			0	0			0	0	1		1		4.11

## 1.2 総合出火原因別火災状況

平成25年中

出火原因	区 分	出 火 件 数						焼損面積		焼損 棟数	り災 世帯数	損害額 (千円)	
		計	建物	林野	車両	船舶	航空機	その他	建物床 (㎡)				林野 (a)
合 計		562	260	19	80	1		202	10,398	159	372	190	758,964
放 火		64	29	1	8			26	614	1	38	14	78,446
たばこ		50	22	3	4	1		20	837	40	26	19	57,019
こんろ		31	31						975		47	33	69,738
放火の疑い		31	14	1	3			13	660	2	18	5	13,213
電灯・電話等の配線		16	11					5	1,107		17	12	48,648
排気管		13	1		12						1		14,227
ストーブ		14	14						344		16	16	42,844
こたつ													
たき火		54	5	5	2			42	85	50	5		1,323
火あそび		19	8					11	20		12	3	1,756
マッチ・ライター		7	6					1	2		7	5	573
配線器具		7	5		1			1	236		10	5	46,556
溶接機・切断機		6	4					2	132		4		8,988
火入れ		35	5	4	1			25	128	4	6	1	1,709
焼却炉		8	5					3	254		5	2	56,653
電気機器		12	7		2			3			9	2	1,313
電気装置		9	4		3			2	435		6	2	10,183
風呂かまど		1	1								1	1	54
灯 火		5	5						147		6	4	3,924
煙突・煙道		2	2						91		2	2	9,308
内燃機関													
衝突の火花		4			4								1,773
交通機関内配線		8			8								7,979
炉		4	3		1						3		20,331
取 灰		3	2					1	56		4	1	1,213
そ の 他		104	43	3	22			36	519	48	50	16	38,826
不明・調査中		55	33	2	9			11	3,756	14	79	47	222,367

### 1.3 過去10ヶ年の火災状況

区分 年別	出火件数						焼損棟数	り災世帯数	死者	負傷者	焼損面積		損害額 (千円)	出火件数 指数	死者指数	負傷者指数	建築物の焼損面積 (㎡)	建築物火災1件当りの焼損積	火災1件当りの損害額 (千円)	
	計	建物	林野	車両	船舶	航空機					その他	建物 (㎡)								林野 (a)
16	545	290	12	103	1	0	139	380	184	13	68	11,431	185	787,283	100	100	39	1,445		
17	551	338	13	92	0	0	108	445	228	15	84	1,302	50	3,082,312	101	115	4	5,594		
18	513	294	6	102	0	0	111	360	219	19	72	29,515	59	2,739,617	94	146	70	5,340		
19	559	302	24	93	0	0	140	382	252	18	74	9,314	156	777,916	103	138	31	1,392		
20	492	285	9	86	0	0	112	373	228	22	77	13,352	26	1,158,191	90	169	47	2,354		
21	455	233	20	75	0	0	127	296	168	16	78	8,837	160	859,386	83	123	38	1,889		
22	485	259	16	80	1	0	129	351	213	17	70	9,865	28	930,010	89	131	38	1,918		
23	503	246	17	71	0	0	169	350	189	12	76	13,849	80	1,029,913	92	112	56	2,048		
24	407	213	9	54	1	0	130	285	137	16	63	8,688	30	1,135,034	75	123	41	2,789		
25	562	260	19	80	1	0	202	372	190	17	85	10,398	159	758,964	103	125	40	1,350		

※出火件数指数、死者指数、負傷者指数は平成16年を100とした場合の各年の数を指数化したもの

# 1.4 月別・市町別出火件数および損害額

平成25年中

市町	1月		2月		3月		4月		5月		6月		7月		8月		9月		10月		11月		12月			
	件数	損害額 (千円)	件数	損害額 (千円)	件数	損害額 (千円)	件数	損害額 (千円)	件数	損害額 (千円)	件数	損害額 (千円)	件数	損害額 (千円)	件数	損害額 (千円)	件数	損害額 (千円)	件数	損害額 (千円)	件数	損害額 (千円)	件数	損害額 (千円)		
大 津 市	136	139,054	8	263	11	16,227	13	1,349	33	16,223	23	3,695	2	6,523	6	33,295	9	276,139	10	932	2	2,049	2	6,092	6	19,402
志 保 市	29	65,638	1	3,772	6	15,236	6	12,773	9	7	9	6,524	2	6	517	2	6	5,483	2	6	1	2	1	2	1	2
長 浜 市	29	28,219	8	84,523	8	965	12	99,912	2	18	17	1,333	2	464	6	6,728	2	818	2	442	4	280	5	16,076	2	250
近江八幡市	30	28,470	1	12	2	13,940	0	283	2	28	2	3,420	2	499	2	499	2	328	4	6,039	1	264	2	236	2	1,291
O 津 市	30	59,767	2	6,000	1	381	9	1,169	3	38	17	80,178	4	23	6	7,419	1	16,913	1	264	1	264	1	676	1	676
彦 根 市	24	21,681	2	22,815	1	2	2	1,109	2	25	2	317	1	1	1	1	2	2	2	2	2	2	2	2	1	138
栗 原 市	19	25,628	2	2,792	2	49	2	225	2	2	2	6,921	2	2	2	2	2	2	2	2	2	2	2	2	2	2
甲 賀 市	27	186,108	8	661	5	11,279	11	4,849	7	27,813	4	100	11	2,113	2	5,118	2	18	1	3,079	4	726	7	206	7	65,255
野 洲 市	15	82,582	1	11	1	4,897	4	7,125	1	1	1	1,460	4	27	2	32	2	2	2	2	2	2	2	2	2	2
湖 市 町	26	8,000	1	487	2	11	2	102	2	234	2	6,221	9	81	2	1	1	1	1	1	1	1	1	1	1	1
高 島 市	41	79,037	2	1,829	1	60	2	1,191	4	11	2	280	8	90,889	2	2	2	2	2	2	2	2	2	2	2	2
美 濃 市 町	39	61,683	2	84,439	2	1,129	1	246	2	246	2	19,227	1	116	6	1,029	2	759	1	31,075	1	1,372	1	54	1	1,280
美 濃 町	22	31,522	1	1	1	239	2	6,703	1	49	1	22,946	1	22,946	1	1,721	1	1,721	1	34	1	3,239	1	1	1	1
和 歌 山 市	522	741,345	28	34,510	26	84,270	22	65,279	41	83,823	24	77,514	48	83,041	41	51,771	29	79,292	41	33,752	27	20,119	27	26,794	27	77,490
日 野 町	11	7,665			1	76	2	2	2	2	2	2	2	2	2	2	2	2	2	2	2	2	2	2	2	2
美 三 町	9	84,328	2	622			2																			
笠 置 町	6	2,199																								
高 岡 町	5	81,885																								
伊 賀 町	6	4																								
多 摩 町	2																									
和 歌 山 市	40	41,009	2	832			8	76	9	16,868	6	2	2	612	6	17,995	6	17,995	3	412	1	1,014	1		1	17
計	562	228,461	59	55,549	49	84,270	80	66,355	47	99,241	26	72,517	79	84,249	47	65,487	35	94,997	41	94,265	34	21,112	27	26,794	27	77,267

# 1.5 建物火災の月別・市町別出火件数および焼損床面積

平成25年中

市町	件数	1月		2月		3月		4月		5月		6月		7月		8月		9月		10月		11月		12月	
		件数	焼損床面積 (㎡)	件数	焼損床面積 (㎡)	件数	焼損床面積 (㎡)	件数	焼損床面積 (㎡)	件数	焼損床面積 (㎡)	件数	焼損床面積 (㎡)	件数	焼損床面積 (㎡)	件数	焼損床面積 (㎡)	件数	焼損床面積 (㎡)	件数	焼損床面積 (㎡)	件数	焼損床面積 (㎡)	件数	焼損床面積 (㎡)
大津市	50	2,071	4	1	207	3	39	6	223	6	31	2	369	4	1,035	0	3	0	3	1	1	1	130	4	54
茨城市	10	598	1	0	130	3	163	1	177	3	3	4	2	563	2	2	2	2	1	1	1	1	1	1	1
茨城県	28	460	2	110	3	36	6	174	1	2	3	5	26	2	2	2	2	2	2	2	2	2	2	2	2
近江八幡市	12	387	2	2	90	1	2	92	4	2	2	53	1	1	1	1	1	1	1	1	1	1	1	1	1
旗本町	17	547	2	60	1	2	40	4	246	1	2	61	3	138	1	1	1	1	1	1	1	1	1	1	1
中井町	8	163	2	2	89	1	1	11	1	1	7	1	1	1	1	1	1	1	1	1	1	1	1	1	1
栗東市	7	667	1	20	2	7	1	9	1	1	1	298	1	1	1	1	1	1	1	1	1	1	1	1	1
草津市	30	1,141	1	62	3	340	5	21	2	2	2	5	1	1	1	1	1	1	1	1	1	1	1	1	1
栗原町	8	487	1	3	70	2	985	2	42	2	2	2	1	1	1	1	1	1	1	1	1	1	1	1	1
瀬川町	13	487	1	2	1	1	1	1	1	1	1	1	1	1	1	1	1	1	1	1	1	1	1	1	1
高島市	18	1,319	3	1	4	64	1	51	3	1	3	662	1	1	1	1	1	1	1	1	1	1	1	1	1
椎名町	23	1,149	2	2	30	3	735	1	1	3	4	60	2	27	3	3	3	3	3	3	3	3	3	3	3
牛久保市	10	527	1	1	1	1	1	1	1	1	1	466	1	1	1	1	1	1	1	1	1	1	1	1	1
計	245	9,196	18	360	28	985	30	735	15	340	34	1,730	28	1,140	18	229	27	452	15	450	17	450	17	450	17
日野町	6	221	1	1	1	1	1	1	1	1	1	1	1	1	1	1	1	1	1	1	1	1	1	1	1
龍王町	3	663	1	1	1	1	1	1	1	1	1	1	1	1	1	1	1	1	1	1	1	1	1	1	1
笠置町	3	32	1	1	1	1	1	1	1	1	1	1	1	1	1	1	1	1	1	1	1	1	1	1	1
豊都町	2	216	1	1	1	1	1	1	1	1	1	1	1	1	1	1	1	1	1	1	1	1	1	1	1
伊丹町	1	1	1	1	1	1	1	1	1	1	1	1	1	1	1	1	1	1	1	1	1	1	1	1	1
多賀町	1	1	1	1	1	1	1	1	1	1	1	1	1	1	1	1	1	1	1	1	1	1	1	1	1
計	16	1,202	1	1	1	1	1	1	1	1	1	1	1	1	1	1	1	1	1	1	1	1	1	1	1
計	260	10,398	19	360	28	985	30	735	18	340	34	1,730	27	1,007	18	230	27	452	15	450	17	450	17	450	17

## 1.6 損害額1千万円以上の火災

平成23年中

出火日時				出火場所	火災の種類	火元の用途	出火原因	焼損棟数	焼損数	死傷者		焼損床面積 (㎡)	損害額 (千円)
月	日	時	分							死者	負傷者		
1	25	22	39	東近江市	建物	工場	電気炉	1					14,389
1	26	22		長浜市	建物	住宅	たばこ	1	1	1	1	110	18,213
2	13	25	32	守山市	建物	居住併用病院	電気ストーブ (開放式)	1	1	1	1	91	11,832
2	21	9	30	彦根市	建物	大規模宅	電気ストーブ (開放式)	2	4	1		97	17,411
2	24	14	45	大津市	建物		電気ストーブ (開放式)	1	1		1	58	10,635
2	26	1	25	甲賀市	建物	作業場	不明	2	1			149	14,227
2	27	21	17	守山市	建物	住宅	たばこ	1	1	1	1	28	10,983
2	28	11		近江八幡市	建物	居住併用店舗	ポルトラスミス	1				90	13,063
3	8	23	50	長浜市	建物	建築物の倉庫	不明	1				140	25,830
3	17	19	30	彦根市	建物	住宅	薪炭型ガスコンロ (カセット式)	2	1		1	101	12,763
4	19	14		豊浜町	建物	住宅	電灯電話等の配線コード	2	2		1	210	18,892
4	22	11		甲賀市	建物	倉庫	配線器具プラグ	1				90	27,903
5	1	4	30	彦根市	建物	住宅	不明	4	5	2		269	29,681
5	7	2	50	東近江市	建物	住宅	不明	3	2	1		484	13,032
6	7	不明		米原市	建物	住宅	不明	0	1	1		137	21,819
6	19	20	20	高浜市	建物	住宅	七輪コンロ	10	5		1	219	49,317
7	29	10	50	大津市	建物		不明	13	12		1	191	34,883
8	1	1	40	大津市	建物		ライター	9	10	1	1	334	96,584
8	14	18	20	大津市	建物		不明	8				40	14,280
8	24	22	45	竜王町	建物	倉庫	電灯電話等の配線コード	2				190	15,150
9	29	19	45	東近江市	建物	住宅	配線器具プラグ	6	1		1	174	17,988
10	6	21	20	高浜市	建物	建築物の倉庫	不明	2				131	11,031
11	16	13	30	長浜市	建物	住宅	不明	1	1		1	47	11,892
12	21	15	20	甲賀市	建物	倉庫	ゴミ焼却炉	1	1		1	229	65,600

## 17 死者の発生した火災の一覧

平成25年中

番号	出火日時		出火場所	火災種別	出火原因	年齢	性別	出火建物				死者発生場所		死因
								用途	構造	出火箇所	焼損程度	屋内外	場所	
1	1月31日	22:00	長浜市	建物	たばこ	73	男	住宅	木造建築物	居室	全焼	屋内	居室	火傷
2	2月6日	3:40	大津市	建物	不明	85	女		木造建築物	居室	全焼	屋内	居室	火傷
3	2月13日	23:32	守山市	建物	電気ストーブ (開放式)	68	男	居住併用 病院	木造建築物	居室	半焼	屋内	その他	一酸化炭素中毒 ・窒息
4	2月21日	9:30	彦根市	建物	電気ストーブ (開放式)	47	男	共同住宅	準耐火建築物 (木骨造)	居室	半焼	屋内	居室	その他
5	2月27日	21:17	守山市	建物	たばこ	33	男	住宅	木造建築物	居室	部分焼	屋内	居室	一酸化炭素中毒 ・窒息
6	3月22日	16:00	甲賀市	その他	ライター	30	女			その他		その他	その他	自殺
7	5月1日	4:30	草津市	建物	不明	74	男	住宅	木造建築物	居室	全焼	屋内	居室	一酸化炭素中毒 ・窒息
8	5月1日	4:30	彦根市	建物	不明	70	女	住宅	木造建築物	居室	全焼	屋内	居室	一酸化炭素中毒 ・窒息
9	5月7日	22:30	東近江市	建物	不明	85	男	住宅	木造建築物	居室	全焼	屋内	居室	不明
10	6月7日	不明	米原市	建物	不明	44	男	住宅	その他の建築物	不明	全焼	屋内	不明	火傷
11	6月15日	7:30	彦根市	その他	たき火	94	女			田圃		屋外	田圃	火傷
12	6月16日	19:50	草津市	その他	ライター	61	女			敷地内		屋外	敷地内	自殺
13	7月10日	3:30	栗岡町	車両	ライター	46	男			運転席		車両	運転席	自殺
14	7月17日	不明	甲賀市	車両	不明	21	女			立席席		車両	運転席	一酸化炭素中毒 ・窒息
15	8月1日	1:40	大津市	建物	ライター	87	男		木造建築物	居室	全焼	屋内	居室	自殺
16	8月28日	12:00	近江八幡市	車両	ライター	31	女			運転席		車両	運転席	自殺
17	12月28日	8:20	甲賀市	建物	不明	65	男	倉庫	木造建築物	一般倉庫	全焼	屋内	一般倉庫	自殺



# 救急救助編



## 平成 25 年中の救急・救助業務の概要

平成 26 年 4 月 1 日現在、救急業務は県内の全 19 市町において実施されている。救急自動車は 59 台が活動しており、ほかに予備車が 7 台ある。救急隊数は 59 隊、救急隊員は 882 名となっており、うち 228 名が専任隊員となっている。また、救急隊員のうち救急救命処置を行うことができる救急救命士の有資格者は 283 名となり、前年に比べ 10 名（3.7%）増加している。

### **[03. 救急自動車数、救急隊員数および救急活動状況]**

平成 25 年中の県内の救急出場件数は 59,143 件で、前年に比べ 1,540 件（2.7%）増加している。うち 37,786 件（63.9%）が急病による出場で、前年に比べ 1,505 件（4.1%）増加している。

### **[01. 救急業務の推移]**

出場件数を時間帯別に見ると、10～12 時台の 6,869 件が最も多く、次いで 8～10 時台の 6,859 件と、人が多く活動している時間帯には出場件数も多くなっている。最も少なかったのは、2～4 時台の 2,057 件だった。

### **[02. 時間帯別救急出場件数]**

曜日別の出場件数は、月曜日の 8,615 件が最も多くなっている。また、月別の出場件数は 8 月の 5,533 件が最も多くなっている。

### **[04. 曜日別・月別救急出場件数]**

平成 25 年中の県内の救急搬送人員は 55,845 人で、前年に比べ 1,726 件（3.2%）増加している。うち 35,591 人（63.7%）が急病による出場で、前年に比べ 1,718 人（5.1%）増加している。

### **[05. 事故種別救急出場件数および搬送人員]**

平成 25 年中の救急出場に係る現場到着までの所要時間の県平均は 7.9 分（平成 24 年中は 7.8 分）、同じく平成 25 年中の救急出場に係る医療機関等に収容するまでの所要時間の県平均は 32.0 分（平成 24 年中は 31.7 分）と、いずれも所要時間がやや遅延傾向にある。

### **[09. 現場到着所要時間別出場件数]**

### **[11. 収容所要時間別搬送人員]**

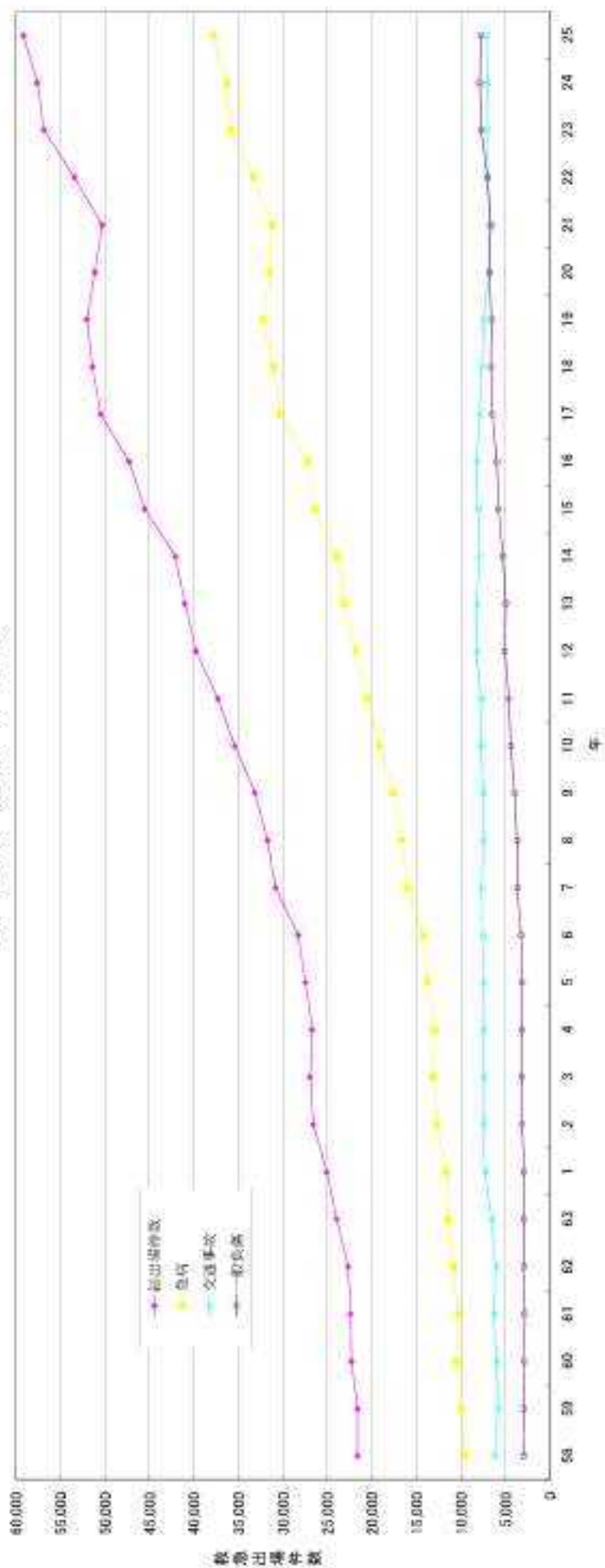
名神高速道路、北陸自動車道および新名神高速道路について、それぞれの供用開始後、関係消防本部において救急業務が実施されている。

### **[16. 高速自動車国道における救急業務の実施状況]**

平成 25 年中の救助業務の状況を事故種別にみると全出動件数 929 件中、交通事故が 474 件と全体の 51.0% を占めており、以下、建物等による事故が 72 件（7.8%）水難事故が 50 件（5.4%）、風水害等自然災害が 37 件（4.0%）の順となっている。

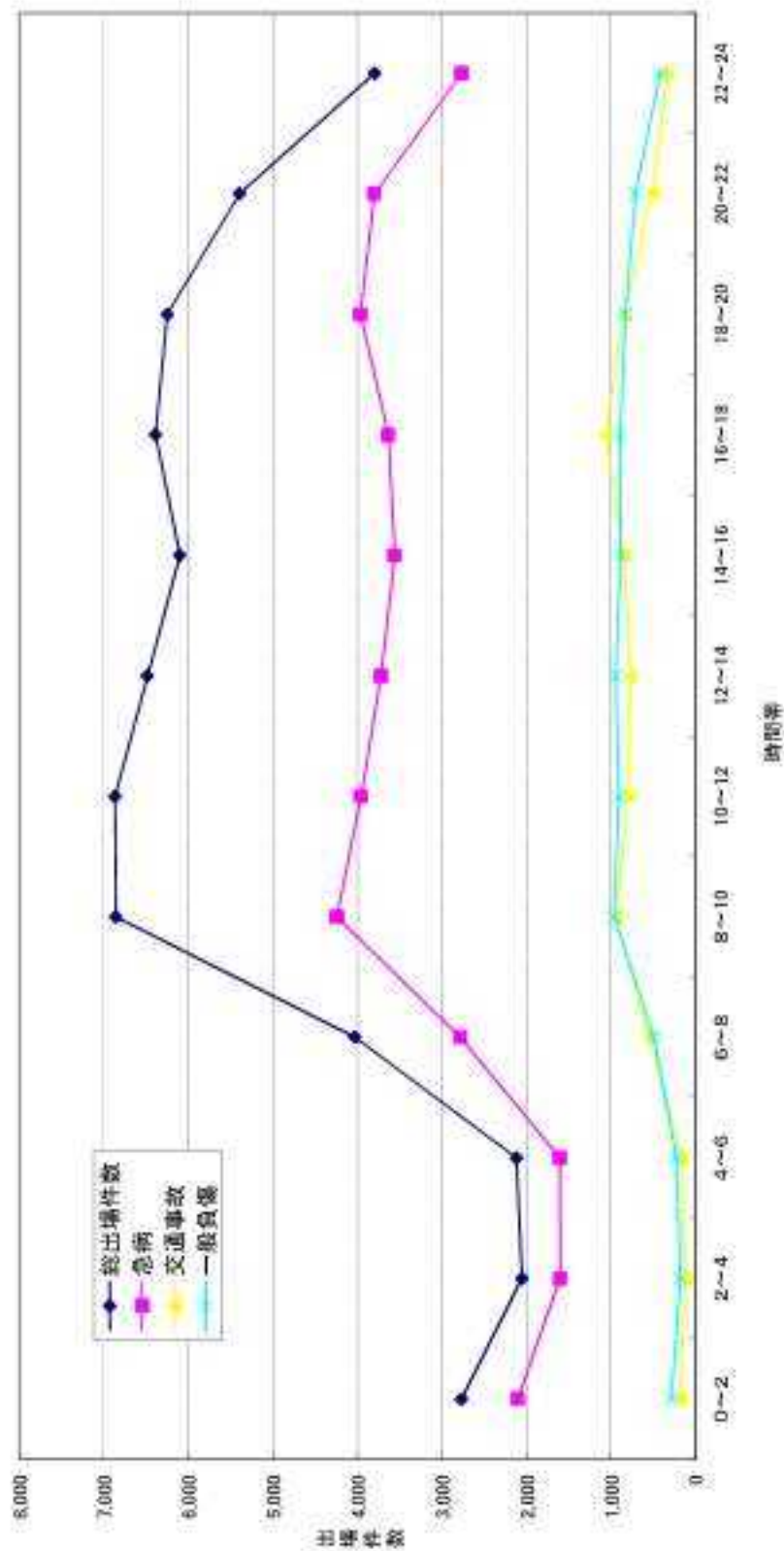
### **[18. 事故種別救助出動件数および救助人員]**

# 01 救急業務の推移



年	58	59	60	61	62	1	2	3	4	5	6	7	8	9	10	11	12	13	14	15	16	17	18	19	20	21	22	23	24	25
出出場件数	31,000	31,200	31,200	31,400	31,400	31,600	31,600	31,600	31,600	31,600	31,600	31,600	31,600	31,600	31,600	31,600	31,600	31,600	31,600	31,600	31,600	31,600	31,600	31,600	31,600	31,600	31,600	31,600	31,600	31,600
急病	10,000	10,000	10,000	10,000	10,000	10,000	10,000	10,000	10,000	10,000	10,000	10,000	10,000	10,000	10,000	10,000	10,000	10,000	10,000	10,000	10,000	10,000	10,000	10,000	10,000	10,000	10,000	10,000	10,000	10,000
交通事故	5,000	5,000	5,000	5,000	5,000	5,000	5,000	5,000	5,000	5,000	5,000	5,000	5,000	5,000	5,000	5,000	5,000	5,000	5,000	5,000	5,000	5,000	5,000	5,000	5,000	5,000	5,000	5,000	5,000	5,000
取次高	20,000	20,000	20,000	20,000	20,000	20,000	20,000	20,000	20,000	20,000	20,000	20,000	20,000	20,000	20,000	20,000	20,000	20,000	20,000	20,000	20,000	20,000	20,000	20,000	20,000	20,000	20,000	20,000	20,000	20,000

## 0.2 時間帯別救急出場件数



平成25年中

時間帯	0~2	2~4	4~6	6~8	8~10	10~12	12~14	14~16	16~18	18~20	20~22	22~24	合計
総出場件数	2,773	2,057	2,124	4,034	6,859	6,869	6,485	6,102	6,391	6,252	5,398	3,799	59,143
急病	2,110	1,606	1,610	2,788	4,246	3,961	3,725	3,561	3,639	3,967	3,804	2,769	37,786
交通事故	182	122	157	553	944	802	772	847	1,073	849	515	334	7,150
一般負傷	287	183	229	495	967	909	947	891	894	833	714	419	7,768

### 03 救急自動車数、救急隊員数および救急活動状況

平成25年(2014年)4月1日現在(救急活動状況は平成25年中)

本部名	人口	救急自動車数	救急隊数	救急隊員数					救急活動状況			医療機関	
				計	救急救命士	救急課程修了者			救急隊員以外の消防職員	出湯件数	搬送人員	救急医療機関	その他
						標準課程修了者	Ⅱ課程修了者	Ⅰ課程修了者					
大津市	337,634	12(2)	10(10)	82(82)	49(49)	31(31)	2(2)	193	8	15,983	14,759	6	291
彦根市	134,983	6(1)	5(5)	54(25)	20(20)	34(5)		84	6	5,373	5,006	4	79
高島市	52,486	5(1)	4(4)	69(9)	25(4)	37(4)	7(1)	22	5	2,458	2,383	2	34
小計	525,103	23(4)	19(19)	205(116)	94(73)	102(40)	9(3)	299	19	23,814	22,148	12	404
湖南広域行政組合	321,044	11	11(11)	221(47)	68(47)	102	35	47	15	12,194	11,595	8	272
東近江行政組合	253,121	11(1)	10(10)	159(34)	57(28)	99(6)	40	83	5	10,328	9,789	6	157
甲賀広域行政組合	147,318	9(1)	8(8)	131(31)	31(31)	69	29	32	5	5,633	5,357	4	82
湖北広域消防組合	164,191	12(1)	11(11)	126	33	86	7	43	29	7,174	6,956	3	89
小計	885,674	43(3)	40(40)	677(112)	189(106)	356(67)	111	205	54	35,329	33,697	21	600
合計	1,410,777	66(7)	59(59)	882(228)	283(179)	458(46)	120(3)	504	73	59,133	55,845	33	1,004
備考	平成22年国勢調査人口	( )内は非常用(内数)	( )内は救急救命士を運用している隊(内数)	( )内は専任隊員(内数)					救急医療機関とは、救急告示を受けている医療機関をいう。				

## 04 曜日別・月別救急出場件数

平成25年中

区分	合計	救急事故種別												
		火災	自然災害	水難	交通事故	労働災害	運動競技	一般負傷	加害	自損行為	急病	その他		
												転院搬送	その他	
曜日別	月	8,615	26	7	7	1,060	133	33	1,110	35	88	5,449	600	67
	火	8,472	29		2	964	150	34	1,093	32	117	5,375	604	72
	水	8,322	34		3	989	104	38	993	23	103	5,317	551	61
	木	8,255	35		6	980	132	45	1,064	31	103	5,297	502	60
	金	8,543	41		9	1,111	143	36	1,075	25	86	5,332	620	65
	土	8,587	39	1	10	1,069	96	106	1,212	32	91	5,462	406	63
	日	8,449	44		8	977	61	164	1,231	58	88	5,554	196	68
計	59,143	258	8	51	7,150	819	456	7,768	236	676	37,786	3,479	456	
月別	1月	5,257	19			516	54	10	653	19	41	3,580	312	53
	2月	4,714	22		1	462	59	18	568	14	51	3,175	304	40
	3月	4,875	27		1	545	56	33	636	17	62	3,178	289	31
	4月	4,632	20	1	2	578	44	33	612	16	57	2,908	315	46
	5月	4,926	32		4	648	60	37	656	26	56	3,098	278	31
	6月	4,710	24		2	645	72	61	608	24	74	2,915	256	29
	7月	5,252	19		13	480	88	54	646	22	45	3,336	310	39
	8月	5,533	29		12	618	110	65	697	26	71	3,578	281	46
	9月	4,690	16	7	10	649	81	39	635	22	56	2,857	275	43
	10月	4,549	20		1	576	68	39	631	18	64	2,832	269	31
	11月	4,764	15		4	592	74	39	686	13	48	2,964	298	31
	12月	5,241	15		1	641	53	28	740	19	51	3,365	292	36

# 0.5 事故種別救急出場件数および搬送人員

平成25年中

本部名	事故種別救急出場件数											事故種別救急搬送人員															
	計	火災	自然災害	水難	交通事故	労働災害	運動競技	一般負傷	加害者	自損行為	急病	その他			計	火災	自然災害	水難	交通事故	労働災害	運動競技	一般負傷	加害者	自損行為	急病	その他	
												転倒	医団	その他													
大津市	15,983	51	1	18	1,548	228	110	2,139	69	193	10,449	902			273	14,734	5	1	8	1,532	223	112	2,008	61	125	9,770	914
彦根市	5,373	8	3	9	691	54	37	696	21	35	3,572	187			20	5,006	7	3	16	672	54	37	646	14	56	3,320	189
高島市	2,458	13		4	231	32	21	416	11	21	1,513	185			11	2,383	3		4	277	31	21	402	10	12	1,438	185
小計	23,814	72	4	31	2,470	314	168	3,241	101	299	15,534	1,274			306	22,148	15	4	20	2,481	308	170	3,056	85	193	14,528	1,288
湖南広域行政組合	12,194	71	2	5	1,809	129	124	1,565	56	93	7,767	522			51	11,595	8			1,802	125	124	1,494	47	62	7,402	631
東近江行政組合	10,328	68	1	6	1,287	141	68	1,302	46	120	6,377	872			40	9,789	18	1	5	1,402	135	67	1,233	40	83	5,935	870
甲賀広域行政組合	5,633	10		1	722	134	46	695	16	87	3,498	399			25	5,357	7			741	130	47	686	13	54	3,300	399
湖北広域消防組合	7,174	37	1	8	862	101	50	965	17	77	4,610	412			34	6,956	5	1	3	956	100	51	925	15	57	4,426	417
小計	35,329	186	4	20	4,680	505	288	4,527	135	377	22,252	2,205			150	33,697	38	2	8	4,901	490	289	4,318	115	256	21,063	2,217
合計	69,143	258	8	51	7,150	819	456	7,768	236	676	37,786	3,479			456	55,845	53	6	28	7,382	798	459	7,374	200	449	35,591	3,505



06 医療機関別搬送人員

平成25年中

市区	医療機関												その他 の場所	合 計		
	救急医療機関						その他の医療機関									
	公立			計			公立			計						
	国立	公立	私的	病院	診療所	計	国立	公立	私的	病院	診療所	計				
大津市	1,531 (1)	3,589 (748)	2,455 (749)	14,135 (749)	31 (31)	145 (145)	6 (6)	406 (38)	36 (13)	624 (233)	1,562 (32)	3,734 (145)	6,966 (6)	2,461 (786)	36 (13)	14,759 (982)
彦根市	19 (19)	3,740 (92)	1,129 (87)	4,985 (295)	2 (2)	9 (9)	9 (9)	9 (9)	20 (13)	19 (19)	3,742 (94)	97 (97)	4,138 (96)	9 (2)	5,005 (308)	
高島市	15 (14)	2,014 (12)	134 (14)	2,360 (173)	1 (1)	15 (7)	7 (7)	7 (7)	23 (10)	15 (14)	2,015 (13)	134 (133)	212 (21)	7 (2)	2,383 (183)	
小 計	1,565 (34)	9,343 (104)	7,191 (230)	21,480 (1,217)	31 (31)	148 (148)	6 (6)	430 (54)	52 (17)	667 (256)	1,596 (65)	9,491 (252)	7,197 (236)	3,811 (303)	52 (17)	22,147 (1,473)
湖南広域 行政組合	621 (621)	2,496 (107)	4,890 (138)	11,437 (886)	1 (1)	39 (1)	45 (18)	73 (2)	158 (21)	622 (622)	2,075 (137)	4,890 (139)	3,935 (37)	73 (2)	11,595 (907)	
東近江 行政組合	1,864 (95)	5,522 (594)	143 (775)	9,505 (1,707)	1 (1)	77 (10)	184 (25)	22 (1)	284 (37)	1,865 (96)	5,599 (704)	143 (143)	2,160 (800)	22 (1)	9,789 (1,744)	
甲賀広域 行政組合	183 (183)	3,350 (163)	903 (81)	5,279 (1,330)	16 (17)	19 (17)	2 (2)	22 (12)	19 (6)	78 (37)	199 (183)	3,369 (300)	905 (905)	19 (6)	5,357 (1,367)	
湖北地蔵 消防組合	7 (7)	3,194 (94)	3,732 (2)	6,947 (117)			8 (8)	1 (1)	9 (9)	7 (7)	3,194 (94)	3,732 (2)	22 (14)	1 (1)	6,956 (117)	
小 計	2,675 (906)	14,192 (1,058)	9,668 (1,187)	33,168 (4,040)	18 (2)	135 (37)	2 (2)	259 (55)	115 (9)	529 (36)	2,693 (908)	14,237 (1,189)	9,670 (1,189)	6,982 (944)	115 (9)	33,697 (4,135)
合 計	4,240 (940)	23,445 (1,162)	16,859 (1,417)	54,648 (5,257)	49 (32)	283 (175)	8 (8)	689 (109)	167 (26)	1,196 (351)	4,299 (973)	23,728 (1,425)	16,867 (1,425)	10,793 (1,847)	167 (26)	55,845 (5,608)

(注) ( ) 内は管外

## 0.7 事故種別・傷病程度別搬送人員

平成27年度

事業種別	業種別	事故種別											計				
		火災	暴風災害	水害	伝染病	労働災害	交通事故	一般凶器	銃器	刃物	火災	その他					
大津波	死亡																
	重傷																
	軽傷																
	搬送人員																
	合計																
労働者	死亡																
	重傷																
	軽傷																
	搬送人員																
	合計																
職外者	死亡																
	重傷																
	軽傷																
	搬送人員																
	合計																
その他	死亡																
	重傷																
	軽傷																
	搬送人員																
	合計																
建設現場(建設関係)	死亡																
	重傷																
	軽傷																
	搬送人員																
	合計																
建設現場(建設関係以外)	死亡																
	重傷																
	軽傷																
	搬送人員																
	合計																
作業現場(建設関係以外)	死亡																
	重傷																
	軽傷																
	搬送人員																
	合計																
建設現場(建設関係以外)	死亡																
	重傷																
	軽傷																
	搬送人員																
	合計																
その他	死亡																
	重傷																
	軽傷																
	搬送人員																
	合計																
合計	死亡																
	重傷																
	軽傷																
	搬送人員																
	合計																

## 08 事故種別・年齢区分別搬送人員

平成25年度

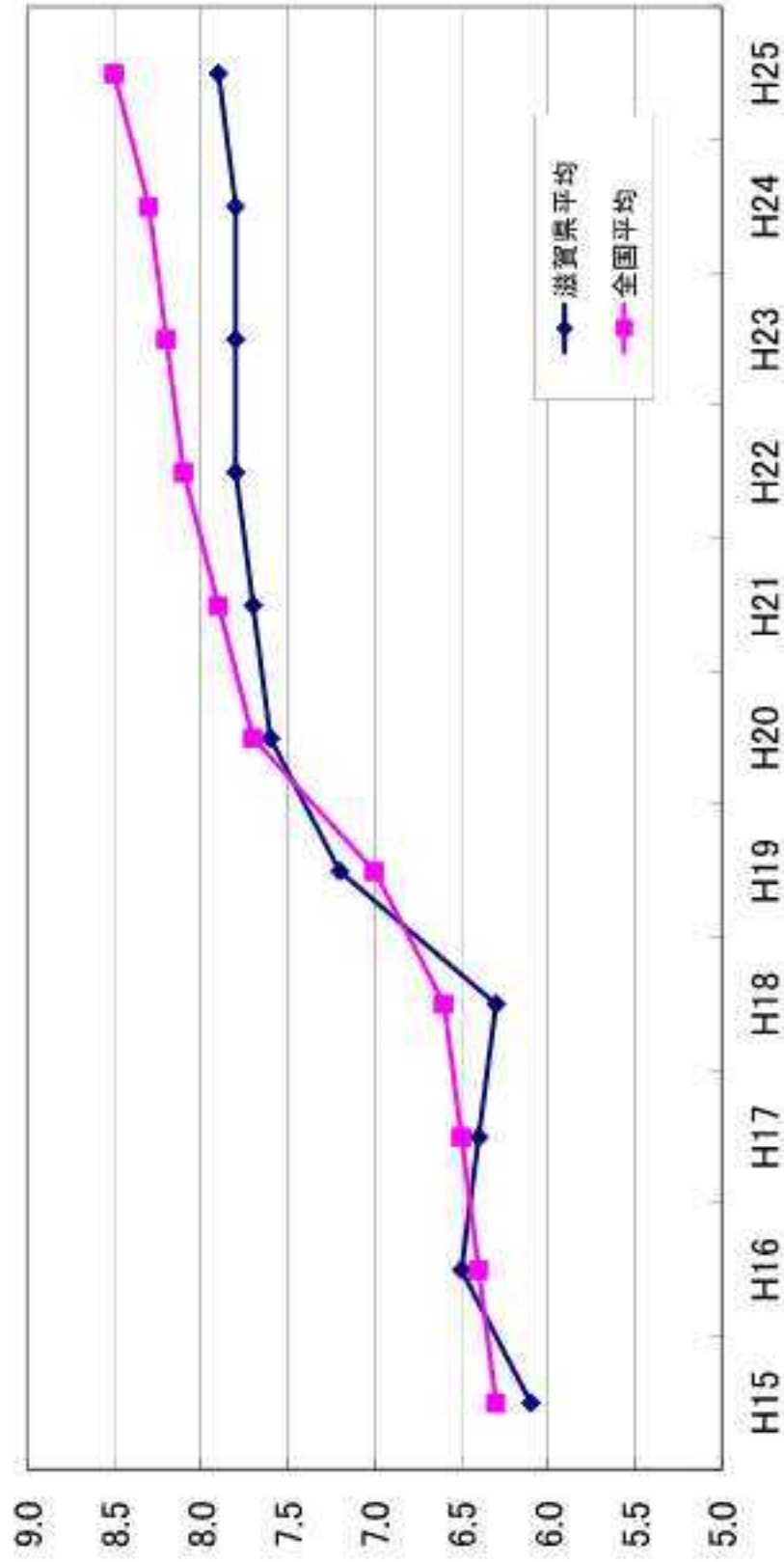
事故種別	年齢区分	事故種別											計
		火災	自然災害	水害	交通事故	労働災害	運動競技	遊玩傷	盗・横	口刺し傷	急病	その他	
火災	青少年	1			38		61	304	3		4	28	300
	成人	2	11	3	1,941	174	48	49	3	7	227	29	2,511
	老人	2			219	25	2	1,202	6	18	4,078	228	6,254
	計	5	11	3	2,198	204	113	2,855	12	25	8,782	285	11,125
	平均	1.1	2.8	0.7	524.5	51.0	25.7	713.8	3.0	6.3	2,196.4	71.5	2,787.5
水害	青少年			4	12		18	30	1		14	3	100
	成人	3	2	3	83	11	15	10	12	21	1,493	86	1,637
	老人	4	1	1	179	16	1	48	1	14	2,022	117	2,783
	計	7	3	8	274	27	34	166	14	36	3,628	206	4,008
	平均	1.8	0.8	2.0	68.5	6.8	8.5	41.5	3.5	9.0	907.0	51.5	1,002.0
交通	青少年				18		14	27			32	14	101
	成人	2		1	32	25	2	31	8	1	344	74	548
	老人	1		1	74	4	2	28	2	3	892	28	1,014
	計	3		2	124	33	4	86	11	4	1,268	116	1,522
	平均	0.8		0.5	31.0	8.3	1.0	21.5	2.8	1.0	317.0	29.0	380.5
労働	青少年			2	33		281	3			89	48	417
	成人	1		4	24		143	4	1		417	25	572
	老人	2	4	14	1,039	340	13	82	86	348	1,338	144	3,184
	計	3	4	20	1,196	384	44	163	179	355	2,165	217	3,173
	平均	0.8	1.0	5.0	299.0	96.0	11.0	40.8	44.8	88.8	541.3	54.3	793.1
運動	青少年				32		208				31	3	273
	成人	2			217	2	67	34	7	2	207	8	527
	老人	2			1,218	108	28	236	32	21	2,784	214	4,711
	計	4			1,467	112	63	308	39	24	3,022	245	5,511
	平均	1.1											

## 0.9 現場到着所要時間別出場件数

平成25年中

区 域 名	事故種別	現場から現場到着まで所要した時間					合計	平均所要時間(分)
		3分未満	3分～9分未満	9分～19分未満	19分～29分未満	29分以上		
大阪市	急 病	49	439	7,820	2,169	49	10,449	7.7
	交通事故	14	139	420	437	10	1,349	8.9
	踏み傷	13	199	1,440	401	29	2,139	8.0
	その他	21	269	1,310	419	39	1,847	8.9
	計	103	1,036	10,990	3,426	147	16,602	7.9
堺市	急 病	12	199	2,769	929	21	3,929	8.1
	交通事故	3	49	469	179	9	699	8.2
	一般負傷	4	29	499	199	7	699	8.2
	その他	19	21	299	199	19	429	7.9
	計	38	297	3,936	1,316	56	5,934	8.1
高松市	急 病	37	169	979	349	21	1,554	7.9
	交通事故	6	37	389	69	8	239	8.9
	一般負傷	7	59	229	119	8	414	8.6
	その他	12	37	319	59	19	299	8.2
	計	62	242	1,596	556	56	2,452	8.1
合 計	急 病	132	1,332	16,991	4,307	182	18,704	
	交通事故	37	199	1,529	679	47	2,434	
	一般負傷	33	399	3,057	739	44	3,241	
	その他	49	297	1,610	699	49	2,344	
	計	231	1,931	16,197	5,774	241	23,814	
関西広域行政組合	急 病	34	499	6,951	1,151	8	7,743	7.3
	交通事故	6	139	1,159	379	13	1,694	7.7
	一般負傷	6	129	1,491	249	3	1,569	7.3
	その他	16	179	699	179	19	1,954	7.9
	計	62	1,041	9,999	1,949	43	12,141	7.3
東近江行政組合	急 病	29	321	1,639	1,999	27	6,377	8.9
	交通事故	19	69	729	439	23	1,369	9.4
	一般負傷	6	47	617	199	6	1,092	8.9
	その他	17	199	899	317	19	1,364	8.9
	計	61	636	6,104	2,744	65	10,109	8.9
甲賀広域行政組合	急 病	37	229	1,597	1,199	13	3,069	8.9
	交通事故	6	69	399	297	17	732	8.9
	一般負傷	4	17	199	339	19	647	8.9
	その他	13	139	497	177	11	734	7.9
	計	60	434	2,692	1,814	60	5,800	8.9
富山広域行政組合	急 病	112	599	3,219	799	19	4,849	7.1
	交通事故	16	139	399	169	11	624	7.3
	一般負傷	23	137	699	139	23	967	7.1
	その他	33	177	399	129	11	737	7.1
	計	184	1,052	4,716	1,236	64	7,152	7.2
合 計	急 病	229	1,731	16,197	4,999	141	22,226	
	交通事故	69	361	2,839	1,291	136	4,691	
	一般負傷	39	379	2,657	1,017	52	3,327	
	その他	78	822	2,322	783	47	3,852	
	計	395	3,323	23,426	8,090	317	35,121	
合 計	急 病	369	3,817	26,699	4,317	216	35,799	7.9
	交通事故	87	662	4,367	1,899	133	7,129	8.4
	一般負傷	61	632	5,310	1,749	96	7,768	8.9
	その他	123	499	3,957	1,341	81	6,429	7.7
	計	639	5,610	39,736	11,296	526	56,341	7.9

1.0 119番通報から現場到着までの所要時間の推移



年次	各年4月1日現在										
	H15	H16	H17	H18	H19	H20	H21	H22	H23	H24	H25
滋賀県平均	6.1	6.5	6.4	6.3	7.2	7.6	7.7	7.8	7.8	7.8	7.9
全国平均	6.3	6.4	6.5	6.6	7.0	7.7	7.9	8.1	8.2	8.3	8.5

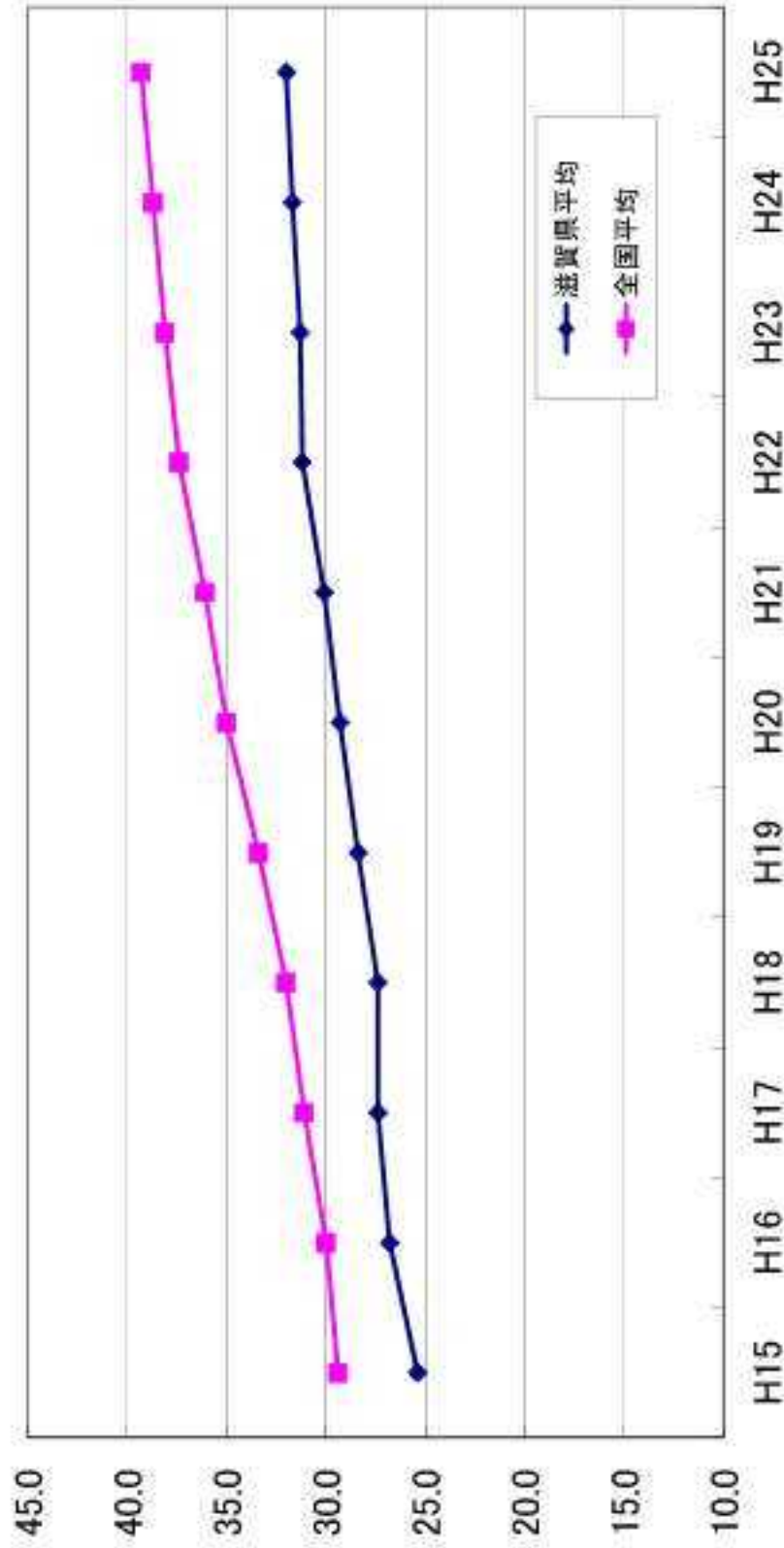
※ 平成20年から、時間計測の始点を119番入電時刻に統一したため、見かけ上の時間が延びている。

# 11 収容所要時間別搬送人員

平成25年中

本部名	事故種別	見舞から傷病者へ医療機関に収容するまでに要した時間							合計	平均所要 時間(分)
		10分未満	10分～20分	20分～30分	30分～60分	60分～120分	120分以上			
大津市	急 病	2	402	4,249	4,928	125	4	9,770	31.6	
	交通事故	1	73	607	802	51	0	1,532	33.0	
	一般負傷	1	106	832	1,020	39	5	2,008	32.4	
	その他	1	36	644	770	29	3	1,449	32.9	
	計	5	737	6,235	7,526	244	12	14,759	32.0	
	うち管外	0	13	321	399	56	2	992	-	
彦根市	急 病	0	126	1,326	1,906	60	3	3,320	32.8	
	交通事故	0	38	274	349	11	0	672	32.3	
	一般負傷	0	28	236	371	10	1	646	33.1	
	その他	0	20	109	216	21	2	368	36.3	
	計	0	212	1,845	2,842	102	6	5,006	33.1	
	うち管外	0	0	8	243	52	1	304	-	
高島市	急 病	2	189	640	542	61	4	1,438	38.9	
	交通事故	0	27	88	149	41	2	277	34.6	
	一般負傷	0	40	147	196	17	2	402	33.1	
	その他	0	16	54	124	70	2	266	44.7	
	計	2	272	929	1,011	189	10	2,383	35.2	
	うち管外	0	0	1	49	129	4	183	-	
中 計	急 病	4	777	6,115	7,376	246	10	14,528	-	
	交通事故	1	138	967	1,300	73	2	2,481	-	
	一般負傷	1	174	1,220	1,587	66	8	3,056	-	
	その他	1	132	707	1,116	120	7	2,082	-	
	計	7	1,221	9,009	11,379	505	27	22,148	-	
	うち管外	0	13	340	472	237	11	1,473	-	
湖東広域 行政組合	急 病	1	1,081	4,343	1,940	37	0	7,402	26.4	
	交通事故	1	289	997	508	7	0	1,802	26.7	
	一般負傷	1	221	839	429	8	0	1,498	26.5	
	その他	1	150	429	302	15	0	897	28.2	
	計	4	1,741	6,599	3,179	67	0	11,600	26.6	
	うち管外	0	58	347	475	27	0	907	-	
東近江 行政組合	急 病	1	101	1,535	4,059	230	9	6,935	37.1	
	交通事故	0	42	548	967	47	0	1,496	37.3	
	一般負傷	0	31	305	840	49	2	1,219	37.4	
	その他	1	60	303	780	72	3	1,219	37.4	
	計	2	234	2,491	6,656	398	14	9,780	37.2	
	うち管外	0	4	188	1,321	228	0	1,744	-	
甲賀広域 行政組合	急 病	5	78	985	2,074	156	2	3,300	36.0	
	交通事故	0	16	207	499	56	3	741	38.1	
	一般負傷	0	18	172	423	43	1	666	37.0	
	その他	0	55	213	340	42	0	650	35.1	
	計	5	167	1,577	3,105	297	6	5,357	36.3	
	うち管外	0	3	154	1,042	193	1	1,367	-	
湖北地域 消防組合	急 病	3	718	1,873	1,792	39	1	4,420	28.5	
	交通事故	1	180	333	444	22	0	956	31.1	
	一般負傷	1	124	374	380	35	1	925	30.9	
	その他	1	149	217	257	23	0	649	29.6	
	計	6	1,169	2,797	2,873	119	2	6,950	29.1	
	うち管外	0	0	9	82	25	0	117	-	
小 計	急 病	10	1,978	9,716	9,865	462	12	21,069	-	
	交通事故	2	503	1,895	2,376	132	3	4,901	-	
	一般負傷	2	404	1,690	2,082	135	4	4,318	-	
	その他	5	414	1,162	1,579	152	3	3,415	-	
	計	19	3,299	13,473	16,003	884	22	33,897	-	
	うち管外	0	66	699	2,893	468	11	4,136	-	
合 計	急 病	14	2,757	14,851	17,241	708	22	36,591	31.5	
	交通事故	3	641	2,652	3,670	205	5	7,382	32.3	
	一般負傷	1	578	2,910	3,670	201	12	7,374	32.4	
	その他	4	546	1,809	2,795	272	10	5,998	33.8	
	計	26	4,522	22,492	27,381	1,386	49	56,845	32.0	
	うち管外	0	78	1,038	2,765	765	22	5,608	-	

1.2 119番通報から病院等に収容するのに要した時間の推移



各年4月1日現在

年次	H15	H16	H17	H18	H19	H20	H21	H22	H23	H24	H25
滋賀県平均	25.4	26.8	27.4	27.4	28.4	29.3	30.1	31.2	31.3	31.7	32.0
全国平均	29.4	30.0	31.1	32.0	33.4	35.0	36.1	37.4	38.1	38.7	39.3

※ 平成20年から、時間計測の始点を119番入電時刻に統一したため、見かけ上の時間が延びている。

# 1.3 転送回数別搬送人員数

平成25年中

転送回数	0回				1回				2回				3回以上				合計											
	急病	交通事故	一般負傷	その他	急病	交通事故	一般負傷	その他	急病	交通事故	一般負傷	その他	急病	交通事故	一般負傷	その他	急病	交通事故	一般負傷	その他	急病	交通事故	一般負傷	その他	急病	交通事故	一般負傷	その他
	計	計	計	計	計	計	計	計	計	計	計	計	計	計	計	計	計	計	計	計	計	計	計	計	計	計	計	計
東京都																												
大津市	9,739	1,522	1,998	1,440	14,765	31	10	10	3	54																		
彦根市	3,319	672	635	366	5,002	1		1	2	4																		
高島市	1,433	273	400	365	2,372	5	3	3	1	11																		
小計	14,491	2,467	3,033	2,071	22,079	37	13	13	6	69																		
湖南広域行政組合	7,392	1,802	1,492	896	11,582	10		2	1	13																		
東近江行政組合	5,916	1,398	1,227	1,215	9,756	19	4	6	4	33																		
中賀広域行政組合	3,280	715	638	647	5,320	20	6	8	3	37																		
湖北地域消防組合	4,423	955	925	649	6,952	3	1	1		4																		
小計	21,011	4,869	4,302	3,407	33,610	52	11	16	8	87																		
合計	35,502	7,336	7,335	5,478	55,689	89	24	29	14	156																		



# 1.4 事故種別転送理由別件数

平成25年中

理由	ベッド・病床		専門外		医師不在		手術中		処置困難		理由不明		その他		合計									
	急病	交通事故 一般負傷 その他	急病	交通事故 一般負傷 その他	急病	交通事故 一般負傷 その他	急病	交通事故 一般負傷 その他	急病	交通事故 一般負傷 その他	急病	交通事故 一般負傷 その他	急病	交通事故 一般負傷 その他	急病	交通事故 一般負傷 その他								
本部至																								
大津市	3	1	4	2	1	1	1	1	18	7	2	33	6	2	1	9	31	10	10	3	54			
彦根市									1	1	2					1	1	1	1	1	2	4		
高島市									3	1	1	7				1		5	3	2	1	11		
小計	3	1	4	3	2	1	11	1	22	9	3	42	7	2	1	11	37	13	13	6	69			
湖南広域 行政組合									5	2	7					3	10				2	1	13	
東近江行政組合									10	1	13					6	2	1	3	15	4	6	4	33
甲賀広域 行政組合	1		1	1			3		8	5	16					10	3	2	18	20	6	8	3	37
湖北地域消防組 合									1		1					2	1		3	3	1		4	
小計	1	1	2	1	1	1	9		24	8	1	37				21	6	7	5	39	11	16	8	87
合計	4	1	6	4	3	3	20	1	46	17	4	79				28	8	8	6	50	24	29	14	156

## 1.5 転送者の収容所要時間別搬送人員

(単位:人回)

市町村	転送種別	救急出場から同敷種別に収容するまでに要した時間						合計
		10分未満	10分～20分未満	20分～30分未満	30分～40分未満	40分～120分未満	120分以上	
大田区	急病				4	25	2	31
	交通事故			1	1	6		8
	その他				2		1	3
	計			1	10	40	3	54
板橋区	急病					1		1
	交通事故						1	1
	その他					1	1	2
	計					2	2	4
八王子市	急病			1	1		1	3
	交通事故				1	1	1	3
	その他			1	1			2
	計			2	2	2	2	11
市川市	急病				4	21	2	27
	交通事故			1	6	5	1	13
	その他			1	1	9	2	13
	計			2	11	15	5	33
新南陽市 行政部	急病			1	6	3		10
	交通事故				1	1		2
	その他				1	1		2
	計			1	7	4		12
東足立区 行政部	急病				2	43	6	49
	交通事故				1	1		2
	その他				1	1	2	4
	計				3	45	8	56
甲府市 行政部	急病				1	16	1	18
	交通事故			2	2	5	1	10
	その他			1	1	2		4
	計			3	5	8	2	18
城北地区消防組合	急病				2	1		3
	交通事故					1		1
	その他				2	2		4
	計				4	3		7
小田原市	急病			1	11	25	3	40
	交通事故			1	1	9	1	12
	その他			3	3	10	2	18
	計			5	15	44	6	70
青森県	急病			1	13	60	7	81
	交通事故			1	7	14	2	24
	その他			1	4	19	5	29
	計			3	24	93	14	124
	計			9	38	166	17	230

1.6 高速自動車国道における救急業務の実施状況

平成26年(2014年)4月1日現在

高速道路名	名神高速道路															
供用開始時期	昭和39年4月12日					昭和38年7月16日										
関係(通過)市町名	米原市	彦根市	多賀町	甲良町	愛荘町	東近江市	八日市	竜王町	湖南市	野洲市	栗東市	草津市	大津市	米原市	長浜市	敦賀
イチエシタクシ一名	関ヶ原	米原	彦根				八日市	竜王				草津甲上	大津	米原	長浜	木之本
周辺救急病院数	0	2				4	0	4	2	4	4	4	3	0	2	1
全線距離(km)	90.6															
IC区間距離(km)	15.7	7.8	21.3	12.7	11.0	7.3	5.2	8.3	3.3	8.9	13.8	23.2				
関係市町の消防本部	湖北	彦根市	彦根市	彦根市	彦根市	彦根市	彦根市	彦根市	彦根市	彦根市	彦根市	彦根市	彦根市	湖北	湖北	湖北
救急活動実績(平成25年中)	15	27	29	78	79	45	58	69	71	40	45					
救急業務実施体制	湖北	湖北	湖北	湖北	湖北	湖北	湖北	湖北	湖北	湖北	湖北	湖北	湖北	湖北	湖北	湖北
備考																

## 1.6 高速自動車国道における救急業務の実施状況

高速道路名	新名神高速道路										
供用開始時期	平成20年2月23日										
関係(通過)市町名	草津市	大津市	栗東市	甲賀市		信楽	甲南	甲賀	大津市	草津市	
				甲賀	甲南						
イオンショッピングセンター名	龜山										
周辺救急病院数	0	1	1	1	1	1					2
全線距離(km)	49.7										
IC区間距離(km)	18.8	10.2	6.7	14.0							
関係市町の消防本部	甲賀		甲賀		甲賀		甲賀		大津市		湖南
救急活動実績(平成25年中)	出場件数		106								20
	搬送人員		96								18
救急業務実施体制	上り車線		甲賀		信楽・龜山		甲賀		湖南		草津市上り車線
	下り車線		三軒峠		甲賀		甲賀		甲賀		甲賀土山～草津市上
備考											

救急活動実績(平成25年中)		
名神高速道路	北陸自動車道	新名神高速道路
救急出場件数	40件	126件
救急搬送人員	45人	114人

# 17 応急手当普及啓発活動実施状況

本署名	応急手当指導員講習修了者		応急手当普及員講習修了者		住民に対する応急手当普及啓発活動（平成25年中）									
	平成24年まで		平成25年中		実施要綱（注）に基づく普及講習			計			その他の講習			
	累計 （人）	（人）	累計 （人）	（人）	普通救命講習会	上級救命講習会	計	普通救命講習会	上級救命講習会	計	受講人員	回数		
	回数	受講人員	回数	受講人員	回数	受講人員	回数	回数	受講人員	回数	回数	受講人員	回数	
大津市	271	4	52	8	286	100	6	7,084	100	6	7,184	292	834	34
彦根市	114	10	87	32	93			1,263			1,263	93	2,558	89
高島市	93		1		23	41	2	269	41	2	310	25	2,600	85
小計	478	14	140	40	402	141	8	8,616	141	8	8,757	410	5,992	208
湖南広域行政組合	253	13	53	50	240	5	1	2,380	5	1	2,385	241	11,267	277
東近江行政組合	263	10	112	24	297	56	2	5,156	56	2	5,212	209	8,100	260
甲賀広域行政組合	144	7	25	7	73			1,602			1,602	73	1,234	24
湖北地域消防組合	176	6	11	7	154	196	8	2,727	196	8	2,923	167	3,136	122
小計	836	38	201	81	679	257	11	11,865	257	11	12,122	690	23,737	683
合計	1,314	52	341	121	1,081	398	19	20,481	398	19	20,879	1,100	29,729	891

（注）実施要綱＝応急手当の普及啓発活動の推進に関する実施要綱（平成5年10月 自治省消防庁）

## 1.8 事故種別救助出動件数および救助人員

平成25年中

市 名	区分	救 助 事 故 種 別									計
		火災		交通事故	水没事故	溺水等 自然災害	機械に よる事故	建物等に よる事故	ガス及び 電気事故	その他の 事故	
		建物	建物以外								
大 津 市	出動件数	4	71	20	4	7	16	2	101	222	
	うち救助活動あり	4	28	14	3	6	9		26	84	
	救助人員		29	13	13	14	9		57	114	
彦 根 市	出動件数	2	26	7			5	1	8	42	
	うち救助活動あり	2	15	2			2	1	4	26	
	救助人員	1	17	2			2	1	4	27	
高 島 市	出動件数		17	2	14	2		1	9	45	
	うち救助活動あり		6		12			1	7	26	
	救助人員		8		67			1	8	84	
小 計	出動件数	9	114	29	18	9	21	4	118	316	
	うち救助活動あり	9	49	16	15	6	11	2	57	136	
	救助人員	1	54	15	80	14	10	2	40	225	
藤 南 広 域 行 政 組 合	出動件数	2	91	8	9	1	19	1	65	195	
	うち救助活動あり	2	42	3	2		7		18	74	
	救助人員	3	46	4	1		7		18	79	
真 庭 江 行 政 組 合	出動件数	7	125	3		7	13		30	185	
	うち救助活動あり	7	44	3		3	7		20	84	
	救助人員	1	58	5		3	6		20	93	
甲 賀 広 域 行 政 組 合	出動件数		65	3	10	1	16		17	112	
	うち救助活動あり		29	3	7	1	2		4	46	
	救助人員		41	4	22	1	2		5	75	
藤 北 地 域 消 防 組 合	出動件数	4	79	7		3	3	4	23	120	
	うち救助活動あり	4	23	6			2	2	14	47	
	救助人員	1	23	6			2	4	24	60	
小 計	出動件数	16	360	21	19	12	51	5	135	618	
	うち救助活動あり	16	137	15	9	4	18	2	56	253	
	救助人員	6	168	19	23	4	17	4	67	307	
合 計	出動件数	33	474	50	37	21	72	6	253	929	
	うち救助活動あり	33	186	31	24	7	29	4	93	387	
	救助人員	8	222	34	103	18	27	6	118	532	

# 19 救助隊数、救助隊員数および救助活動状況

平成26年(2014年)4月1日現在(救助活動状況は平成25年中)

区分 本部名	救助隊数										救助活動状況			救助 工作車							
	省令第3条の規定による救助隊(救助隊)					省令第4条の規定による救助隊(特別救助隊)					出 動 件 数	救 助 人 員									
	計	専任	兼任	計	専任	兼任	計	専任	兼任	計			専任		兼任						
											省令第3条の規定による救助隊(救助隊)										
大津市	4	2	2	2	2	2	2	2	2	2	2	20	12	32	20	36	24	12	222	114	3
彦根市	2		2		1					1		32	8	24	16	4	4	12	49	27	1
高島市	1	1										12	12						45	84	1
小計	7	3	4	3	3	2	4	3	2	1	1	76	40	36	24	24	12	316	225	5	
湖南広域 行政組合	5	3	2	3	3	3	2	2	2			45	27	18	27	27	27		196	79	3
東近江 行政組合	6	2	4	2	2	2	4	2	2			64	24	40	24	24	24		185	93	2
甲賀広域 行政組合	4	1	3	1	1	1	3	1	1			105	7	98	7	7	7		112	75	1
湖北地域 消防組合	3		3	1	1	1	3	1	1	1	1	76		76	12	12	12		120	60	3
小計	18	6	12	7	6	6	12	7	6	1	1	290	58	232	70	58	58	12	613	307	9
合計	25	9	16	10	8	2	366	98	268	106	82	24	24	24	24	24	24	24	929	532	14

※ 省令とは、「救助隊の編成、装備及び配置の基準を定める省令(昭和61年10月1日自治省令第22号)」をいう。





# 防災ヘリコプター編



## 防災ヘリコプターの活動概要

防災ヘリコプターの活動は、県内全域をエリアに、空からの火災防衛活動、救急活動、救助活動等の災害活動、災害応急活動のほか、市町が主催する消防、防災訓練等に参加している。

なお、初代防災ヘリコプター「淡海」は平成23年12月31日退役し、平成24年1月1日からは更新機「琵琶」が運航している。



防災ヘリコプター「琵琶」

### 1 災害活動について

平成25年中の災害活動件数は77件で、前年の69件から増加した。災害活動件数の内訳は、火災防衛活動2件、救助活動41件、救急活動22件、災害応急活動9件、広域応援活動3件となっておった。近年の登山ブームにおける山岳事故、レジャーによる水難事故等、救助活動が多くを占めている。また、災害応急活動9件は、平成25年9月の台風18号による被災地の情報収集によるものである。

[01. 防災ヘリコプター年別運航状況]

[02. 防災ヘリコプター「琵琶」月別運航状況]

### 2 広域応援体制について

ヘリコプターは一定の飛行時間を経過すれば、定期的に点検を実施しなければならない。また、毎年必ず耐空検査を受けなければならず、こうしたことから年間約2か月程度運航できない期間が発生する。その期間に対応するためと大規模災害時に被害を最小限に食い止めるため、近隣の県と相互応援協定を締結しており、現在は岐阜県、三重県、奈良県および福井県の4県となっている。

なお、近隣県との相互応援協定等に基づく本県の広域応援活動は、平成25年に3件あった。

### 3 飛行場外離着陸場について

県内のどこで災害が発生しても防災ヘリコプターが対応できるよう、県内の市町に場外離着陸場を整備、指定して頂いている。市町の実情で多少のばらつきはあるが、平成27年1月1日現在、県内116箇所整備されている。

[03. 飛行場外離着陸場一覧表]

[04. 大規模災害時における飛行場外離着陸場一覧表]

01 防災ヘリコプター年別運航状況

運航区別	2014年		2015年		2016年		2017年		2018年		2019年(前)		2020年		2021年		合計		
	件数	時間	件数	時間	件数	時間	件数	時間	件数	時間	件数	時間	件数	時間	件数	時間	件数	時間	
<b>災害救助</b>	<b>52</b>	<b>44:03</b>	<b>74</b>	<b>64:06</b>	<b>67</b>	<b>54:27</b>	<b>56</b>	<b>70:42</b>	<b>65</b>	<b>53:47</b>	<b>67</b>	<b>79:01</b>	<b>69</b>	<b>41:23</b>	<b>77</b>	<b>41:25</b>	<b>573</b>	<b>568:09</b>	
大規模救助隊	0	1:11	0	0:49	4	1:06	2	2:29	0	0:00	2	1:26	2	0:46	3	1:44	59	11:50	
救急救助隊	31	26:42	30	17:10	24	22:12	42	58:24	36	22:21	40	30:47	41	21:17	43	22:22	201	219:40	
救急救助隊	19	11:01	20	14:01	21	9:05	12	13:27	19	9:14	20	9:48	17	8:00	22	11:39	179	76:16	
大規模出動隊													2	1:09	8	12:52	11	12:27	
大規模出動隊			11	01:57	4	1:24	1	2:12	2	0:01	0	0:00	7	0:11	4	2:02	22	49:38	
<b>災害予防</b>	<b>44</b>	<b>27:13</b>	<b>48</b>	<b>28:20</b>	<b>37</b>	<b>21:21</b>	<b>44</b>	<b>28:00</b>	<b>47</b>	<b>23:17</b>	<b>51</b>	<b>21:10</b>	<b>49</b>	<b>24:00</b>	<b>58</b>	<b>28:02</b>	<b>322</b>	<b>173:44</b>	
危険区域巡回					2	1:17			2	1:07	1	1:00	2	1:17			7	5:00	
災害予知巡回	1	3:09															1	3:09	
訓練	中 考	42	26:04	42	26:22	22	18:22	42	28:19	46	21:22	30	20:10	47	22:22	38	24:22	234	167:25
	防災訓練	17	13:12	17	9:38	17	9:12	28	21:39	19	7:22	20	21:10	19	9:12	17	9:28	137	70:12
	防災訓練	11	1:04	22	2:22	7	3:22	1	4:00	5	2:28	2	1:31	3	2:09	1	2:19	52	25:29
	防災訓練	1	0:29	0	0:00	1	0:00	1	0:00	2	0:24					2	0:12	7	3:09
	防災訓練	0	0:00	1	0:11	2	1:14	1	0:28	1	0:00	0	0:00	4	0:11	1	0:41	11	11:16
	防災訓練	0	0:00	0	0:00	2	2:14	16	24:17	11	4:00	6	4:28	12	9:21	9	4:52	76	31:00
	防災訓練	0	1:20	0	1:00	1	0:22	2	0:51	0	0:00	2	2:41	2	0:50	0	0:29	17	15:28
	防災訓練																		
<b>自然災害</b>	<b>181</b>	<b>179:14</b>	<b>176</b>	<b>173:49</b>	<b>178</b>	<b>167:04</b>	<b>189</b>	<b>189:41</b>	<b>177</b>	<b>184:30</b>	<b>182</b>	<b>180:51</b>	<b>175</b>	<b>178:12</b>	<b>168</b>	<b>165:25</b>	<b>1,804</b>	<b>1423:40</b>	
脱出救助訓練	102	102:01	104	107:14	99	113:25	101	109:21	104	118:12	101	107:39	111	114:09	109	115:12	929	891:21	
脱出救助訓練			1	0:27			1	0:21	1	0:11	1	0:11			1	0:25	6	2:29	
避難所巡回隊	0	2:27	11	11:01	11	12:24	12	11:27	12	12:58	11	12:04	10	10:41	7	7:22	147	81:24	
中核巡回隊	49	31:13	31	30:37	34	44:07	32	39:24	31	37:11	42	39:32	39	32:00	31	27:31	424	489:37	
防災訓練	28	21:08	21	21:31	29	27:28	19	4:00	16	13:07	21	22:18	17	17:21	29	19:29	192	190:39	
大規模巡回隊	0	1:07	0	0:00	1	0:22	0	0:00	11	0:20	20	19:00	0	0:00			59	31:18	
<b>一般行政</b>	<b>28</b>	<b>28:08</b>	<b>21</b>	<b>24:25</b>	<b>14</b>	<b>16:14</b>	<b>11</b>	<b>9:24</b>	<b>19</b>	<b>20:44</b>	<b>14</b>	<b>15:41</b>	<b>12</b>	<b>12:22</b>	<b>12</b>	<b>12:25</b>	<b>122</b>	<b>131:11</b>	
<b>その他</b>	<b>20</b>	<b>25:32</b>	<b>13</b>	<b>3:39</b>	<b>44</b>	<b>26:30</b>	<b>8</b>	<b>4:54</b>	<b>20</b>	<b>11:42</b>	<b>43</b>	<b>22:28</b>	<b>23</b>	<b>0:00</b>	<b>48</b>	<b>20:30</b>	<b>213</b>	<b>114:37</b>	
災害巡回	20	12:20	0	1:01	23	18:28			0	0:00	0	0:00	1	4:12	0	0:00	102	51:14	
その他			13	1:38	21	8:02	8	4:54	20	11:42	43	22:28	22	0:00	48	20:30	111	63:23	
<b>合 計</b>	<b>324</b>	<b>299:53</b>	<b>329</b>	<b>276:00</b>	<b>323</b>	<b>296:42</b>	<b>315</b>	<b>309:00</b>	<b>316</b>	<b>288:00</b>	<b>327</b>	<b>302:09</b>	<b>328</b>	<b>209:22</b>	<b>388</b>	<b>278:24</b>	<b>2,424</b>	<b>2229:29</b>	

- ※ 2019年「災害予防」は、国土交通省の「国土防災計画」に基づき、「防災訓練」を「防災訓練」として記載している。
- ※ 2019年の「災害予防」は、「防災訓練」を「防災訓練」として記載している。また、「防災訓練」は、「防災訓練」として記載している。
- ※ 2019年「自然災害」は、「自然災害」を「自然災害」として記載している。また、「自然災害」は、「自然災害」として記載している。

## 02 防災ヘリコプター「琵琶」月別運航状況

平成28年中

項目別	1月分		2月分		3月分		4月分		5月分		6月分		7月分		8月分		9月分		10月分		11月分		12月分		合計		
	件数	時間	件数	時間	件数	時間	件数	時間	件数	時間	件数	時間	件数	時間	件数	時間	件数	時間	件数	時間	件数	時間	件数	時間	件数	時間	
<b>災害活動</b>	4	2:05	3	1:43	9	6:00	6	4:35	12	10:21	3	6:01	6	3:29	6	5:31	18	19:43	6	2:04	2	1:00			77	61:25	
火災防消活動					1	0:27	1	1:01																	2	1:34	
救助活動	3	2:32	1	0:19	5	2:22	4	2:04	7	7:49	1	0:44	5	2:49	6	3:11	9	6:22	4	1:47	1	0:43			42	32:01	
救急活動	1	0:23			3	0:50	1	0:21	4	1:24	2	1:13	2	0:49	3	2:20	3	0:43	2	0:47	1	0:20			22	11:39	
災害対応活動																										9	12:27
広域応援活動			2	1:21					1	1:11																3	2:25
<b>災害予防</b>	4	1:54	5	2:22					1	0:53	6	3:14	11	4:14	2	0:53	3	1:04	4	2:25	2	1:53			39	18:52	
和陸屯等調査																											
災害予防活動																											
小計	4	1:54	5	2:22					1	0:53	6	3:14	11	4:14	2	0:53	3	1:04	4	2:25	2	1:53			39	18:52	
運出救助訓練	2	1:41	3	2:13					2	0:52	6	2:25	1	0:26					2	0:50					17	7:26	
機救急搬送訓練			1	0:50					1	0:19	1	0:12	1	0:27												4	1:48
荷物搬送訓練									1	0:53			1	0:19												2	1:12
練習訓練																										1	0:24
その他の訓練			1	0:19	1	0:19																				9	4:22
<b>自衛訓練</b>	8	6:00	23	20:24	30	23:24	16	18:35	16	16:49	6	5:59	15	14:52	16	17:31	12	11:15	15	16:35	11	12:11	3	1:51	160	165:25	
救出救助訓練	6	4:43	14	12:32	13	16:00	10	11:57	12	13:03	5	4:47	9	10:41	11	11:49	8	7:53	11	12:29	7	9:37	3	1:51	100	135:12	
救急搬送訓練			1	0:28					1	1:23	1	1:11			1	1:01			1	1:00					1	0:25	
物資搬送訓練			1	0:42	3	2:19																				7	7:25
空中救火訓練			2	3:43	4	4:28	4	4:38	3	3:24			3	2:35	9	2:30	3	2:09	2	2:11	1	0:59			23	25:34	
別項訓練	2	1:17	4	3:02	1	0:37	2	2:00					3	2:16	3	2:11	3	1:13	1	0:55	3	3:04			29	30:39	
その他の訓練																											
<b>一般行旅</b>									2	2:04	3	2:39	3	3:04	3	3:12										12	13:15
<b>その他</b>	7	6:25	1	0:18	2	0:21	2	0:25	2	0:53	3	1:02	4	1:31	2	0:39	1	0:20	2	0:26	8	2:57	9	5:43	43	20:39	
要領現行	7	6:25			1	0:05	1	0:11	2	0:40	3	1:10	1	0:25					1	0:19	6	2:09	8	5:08	39	30:44	
その他			1	0:13	1	0:16	1	0:14	2	0:33	1	0:10	1	0:12	1	0:13	1	0:20	1	0:10	1	0:10	1	0:16	3	3:55	
<b>合計</b>	16	15:29	31	24:19	36	31:07	24	23:35	32	30:40	21	17:54	36	27:10	31	27:45	34	32:22	25	22:46	23	18:04	12	7:34	330	278:36	

運航休止日数	26日分	27日分	28日分	29日分	30日分	31日分	32日分	33日分	34日分	35日分	36日分	37日分	38日分	39日分	40日分	合計
																62日分

※運航休止日数：日子時間、8時間を1日で算出

## 03 飛行場外離着陸場一覧表

平成27年(2015年)1月1日現在

番号	市町名	名称	所在地	電話番号	WGS	管轄本部
1	大津市	皇子山観上競技場	大津市御殿町4-1	077-522-7065	35.01.02 135.51.25	大津市
2	大津市	なぎさ公園	大津市山美浜地先	077-523-1234	35.06.19 135.53.26	大津市
3	大津市	東津島緑ヶ丘グラウンド	大津市船田二丁目1-1	077-571-0001	35.05.21 135.54.53	大津市
4	大津市	大石マゴフ村グラウンド	大津市大石栄一丁目地先	077-546-6369	35.54.37 135.54.27	大津市
5	大津市	和邇市民運動広場	大津市和邇今宿851	077-594-6022	35.09.31 135.55.21	大津市
6	大津市	比良げんき村グラウンド	大津市北小松	077-596-0710	35.15.38 135.57.66	大津市
7	大津市	伊香立公園多目的グラウンド	大津市伊香立向在地町地先	077-598-2262	35.08.14 135.51.09	大津市
8	彦根市	彦根市消防署南分署	彦根市稲里町320	0749-43-5670	35.13.15 136.11.55	彦根市
9	彦根市	荒神山公園多目的広場	彦根市日夏町4769	0749-25-1599	35.14.24 136.11.10	彦根市
10	彦根市	バナソニック広場グラウンド	彦根市岡町33	0749-23-1511	35.15.00 136.15.05	彦根市
11	彦根市	彦根総合運動場陸上競技場	彦根市松原町3028	0749-23-4911	35.15.54 136.15.23	彦根市
12	彦根市	鳥居本公園多目的広場	彦根市鳥居本町西山の上1165	0749-30-6124	35.16.30 136.17.31	彦根市
13	長浜市	湖北地域消防本部グラウンド	長浜市加田町977	0749-62-0444	35.21.45 136.17.20	湖北
14	長浜市	神原運動公園グラウンド	長浜市神原町215-1	0749-65-6503	35.21.44 136.16.46	湖北
15	長浜市	豊公園自由広場	長浜市大島町公園10-1	0749-62-0241	35.21.33 136.15.40	湖北
16	長浜市	浅井グラウンドゴルフ場	長浜市西主計町地先	0749-74-3020	35.25.44 136.18.47	湖北
17	長浜市	奥びわ湖スポーツの森多目的広場	長浜市早崎町1667	0749-48-8020	35.24.45 136.15.25	湖北
18	長浜市	びわ湖小学校グラウンド	長浜市川道町3456	0749-72-2003	35.24.31 136.14.22	湖北
19	長浜市	虎郷高校グラウンド	長浜市宮部町2410	0749-73-3055	35.25.12 136.15.00	湖北
20	長浜市	虎郷運動広場	長浜市宮部町3379-1	0749-73-2273	35.25.23 136.15.34	湖北
21	長浜市	山本山運動広場	長浜市湖北町山本2868	0749-78-8300	35.26.30 136.12.32	湖北
22	長浜市	湖北中学校グラウンド	長浜市湖北町連水1191	0749-78-1313	35.26.37 136.14.34	湖北
23	長浜市	高時川運動広場	長浜市湖北町連水2024	0749-78-8300	35.26.47 136.14.40	湖北
24	長浜市	高井運動広場	長浜市高井町高井820-1	0749-85-5204	35.26.19 136.13.31	湖北
25	長浜市	木之本運動広場	長浜市木之本町西山350	0749-82-4111	35.26.18 136.12.49	湖北
26	長浜市	木之本中学校グラウンド	長浜市木之本町木之本682	0749-82-2353	35.26.29 136.13.41	湖北
27	長浜市	伊香分署駐車場	長浜市木之本町大首151	0749-82-2361	35.26.08 136.12.40	湖北
28	長浜市	続岡中学校グラウンド	長浜市余呉町中之郷771	0749-80-3003	35.32.42 136.12.13	湖北
29	長浜市	ウッディバール余呉駐車場	長浜市余呉町下丹生506-1	0749-80-4145	35.32.51 136.11.24	湖北
30	長浜市	西浅井中学校グラウンド	長浜市西浅井町塩津中312	0749-88-0123	35.31.57 136.09.31	湖北
31	近江八幡市	市立運動公園	近江八幡市津田町18	0748-33-6303	35.06.12 136.04.02	東近江
32	近江八幡市	八幡商業高校グラウンド	近江八幡市桜宮町	0748-32-2072	35.07.58 136.05.40	東近江
33	近江八幡市	沖島前浜	近江八幡市沖島町前浜	0748-22-1121	35.12.15 136.03.28	東近江
34	近江八幡市	近江八幡消防署駐車場	近江八幡市小船木町819	0748-33-5119	35.07.39 136.04.43	東近江
35	近江八幡市	近江八幡市立総合医療センター	近江八幡市土田町1379	0748-33-3151	35.07.27 136.05.09	東近江
36	近江八幡市	安土大中グラウンド	近江八幡市安土町下豊浦地先	0748-46-7214	35.10.04 136.07.27	東近江
37	近江八幡市	文芸の森多目的グラウンド	近江八幡市安土町桑実寺地先	0748-46-6507	35.08.52 136.08.51	東近江
38	草津市	矢橋扇航島多目的グラウンド	草津市矢橋町扇航2108	077-564-1900	35.09.23 135.54.56	湖南
39	草津市	野村運動公園グラウンド	草津市野村三丁目58-14	077-563-1265	35.01.25 135.57.14	湖南
40	草津市	下笠崎防弾場	草津市下笠町地先	077-561-2325	35.02.49 135.55.03	湖南
41	草津市	霞陵衛生センターグラウンド	草津市兼町404-1	077-568-0251	35.02.38 135.57.01	湖南

番号	市町名	名称	所在地	電話番号	WGS	管轄本部
42	守山市	市民運動公園陸上競技場	守山市石田町335	077-583-8020	33.04.06 135.58.48	湖南
43	守山市	市民球場	守山市石田町335	077-583-8020	33.04.01 135.58.53	湖南
44	守山市	市民スポーツ広場	守山市三宅町94	077-583-3113	33.03.37 135.58.43	湖南
45	栗東市	運動公園グラウンド	栗東市川辺390-1	077-553-4321	33.09.38 135.39.22	湖南
46	栗東市	野洲川運動公園	栗東市出延地先	077-553-4321	33.02.44 135.00.57	湖南
47	甲賀市	柏木公園	甲賀市水口町北橋184	0748-62-9589	34.34.41 136.09.43	甲賀
48	甲賀市	甲賀市水口スポーツの森	甲賀市水口町北内長230	0748-62-7529	34.37.38 136.09.59	甲賀
49	甲賀市	甲賀消防本部	甲賀市水口町水口6218	0748-62-0119	34.37.47 136.09.50	甲賀
50	甲賀市	上山グラウンド	甲賀市上山町北上山414-2	0748-66-0091	34.35.55 136.17.49	甲賀
51	甲賀市	青土ダム内形公園	甲賀市土山町鶴川2642	0748-66-0318	34.37.02 136.19.03	甲賀
52	甲賀市	甲賀グラウンド	甲賀市甲賀町相模128	0748-88-2190	34.34.17 136.11.10	甲賀
53	甲賀市	鹿深夢の森グラウンド	甲賀市甲賀町大久保507-2	0748-88-2190	34.04.01 136.13.48	甲賀
54	甲賀市	甲南グラウンド	甲賀市甲南町葛木977	0748-86-6971	34.34.47 136.19.20	甲賀
55	甲賀市	甲南中央運動公園サッカー場	甲賀市甲南町葛木851-1	0748-86-6971	34.35.52 136.13.43	甲賀
56	甲賀市	甲南庁舎裏柳川河川敷	甲賀市甲南町葛田地先	0748-86-4161	34.33.42 136.16.07	甲賀
57	甲賀市	信楽運動公園	甲賀市信楽町西233	0748-82-1950	34.31.30 136.02.16	甲賀
58	甲賀市	陶芸の森第3駐車場	甲賀市信楽町新谷2188-7	0748-83-0909	34.31.12 136.03.23	甲賀
59	野洲市	市民グラウンド	野洲市六本460	077-589-5100	33.06.30 136.03.32	湖南
60	野洲市	中主小学校グラウンド	野洲市西河原712	077-589-2012	33.06.03 136.01.01	湖南
61	野洲市	野洲川河川公園	野洲市三上地先	077-587-1121	33.03.01 136.01.09	湖南
62	野洲市	希望が丘文化公園陸上競技場	野洲市北坂地先	077-586-2111	33.03.31 136.02.35	湖南
63	野洲市	湖南広域消防局栗東消防署訓練場	野洲市辻町488	077-587-1119	33.04.44 136.02.29	湖南
64	湖南市	雨山総合グラウンド	湖南市雨山二丁目1-1	0748-77-5400	33.00.19 136.02.49	甲賀
65	湖南市	野洲川運動公園	湖南市柑子谷地先	0748-72-2133	33.00.30 136.01.54	甲賀
66	湖南市	市民グラウンド	湖南市高杉町7	0748-75-0230	33.00.53 136.07.48	甲賀
67	湖南市	野洲川親水公園	湖南市夏見地先	0748-72-4990	34.34.38 136.05.54	甲賀
68	高島市	ピックランドグラウンド	高島市マキノ町寺久保835-1	0740-27-1811	33.28.13 136.02.23	高島市
69	高島市	陸自大井グラウンド	高島市今津町平郡923	0740-22-2581	33.24.14 136.01.11	高島市
70	高島市	高島市消防本部グラウンド	高島市今津町日置前5150	0740-22-1234	33.25.21 136.01.01	高島市
71	高島市	総合運動公園陸上競技場	高島市今津町日置前3110	0740-22-5555	33.24.35 135.59.52	高島市
72	高島市	朽木中学校グラウンド	高島市朽木市場1055	0740-38-2314	33.21.09 135.54.48	高島市
73	高島市	京都精華大学朽木グラウンド	高島市朽木古庫472	0740-38-5118	33.20.22 135.48.37	高島市
74	高島市	グリーンパーク思い出の森	高島市朽木柏341-3	0740-38-2770	33.20.39 135.55.09	高島市
75	高島市	樺ノ子運動公園	高島市安曇川町南古賀地先	0740-32-1131	33.20.49 136.00.21	高島市
76	高島市	びわ湖こどもの国芝生広場	高島市安曇川町北船木2981	0740-34-1382	33.19.10 136.05.32	高島市
77	高島市	高島市横山農村広場	高島市武曾横山468	0740-36-1121	33.19.31 135.52.34	高島市
78	高島市	高島運動公園	高島市宮野1516	0740-36-1121	33.18.20 136.00.08	高島市
79	高島市	新旭グラウンド	高島市新旭町新庄地先	0740-25-3411	33.20.05 136.04.08	高島市
80	高島市	森林スポーツ公園野球場	高島市新旭町花野木245	0740-25-8000	33.21.33 136.01.30	高島市
81	高島市	高島市民病院	高島市穂野1667	0740-36-0220	33.17.29 136.00.45	高島市

番号	市町名	名称	所在地	電話番号	WGS	管轄本部
82	東近江市	平田グラウンド	東近江市下羽田町84	0748-24-1234	35.07.44 136.08.55	東近江
83	東近江市	布瀬公園	東近江市布瀬町652-1	0748-24-5658	35.07.07 136.19.46	東近江
84	東近江市	水源寺運動公園グラウンド	東近江市上二俣町24-1	0748-27-1060	35.04.13 136.17.43	東近江
85	東近江市	五個荘中学校グラウンド	東近江市五個荘小幡町288	0748-48-2451	35.09.07 136.11.41	東近江
86	東近江市	おくのの運動公園	東近江市青山町125-2	0748-46-0227	35.06.06 136.16.23	東近江
87	東近江市	防災センター駐車場	東近江市下中野町431	0748-46-2044	35.06.36 136.15.43	東近江
88	東近江市	すこやまの荘	東近江市小田原町1890	0748-45-0511	35.07.39 136.12.53	東近江
89	東近江市	ひばり公園グラウンド	東近江市池庄町610	0748-45-0511	35.07.33 136.14.51	東近江
90	東近江市	センター	東近江市平瀬町22-3	0748-45-3880	35.08.42 136.16.36	東近江
91	東近江市	愛知消防署	東近江市小八木町16	0748-45-4120	35.09.23 136.15.44	東近江
92	東近江市	愛知消防署訓練場	東近江市小八木町16	0748-45-4120	35.09.27 136.15.37	東近江
93	東近江市	衛生運動公園	東近江市上南町50	0748-55-1161	35.01.10 136.10.00	東近江
94	東近江市	笠置県消防学校	東近江市四郷町314	0748-42-1000	35.10.49 136.11.26	東近江
95	東近江市	ふれあい運動公園	東近江市福登町地先	0748-42-1331	35.12.39 136.07.08	東近江
96	東近江市	市民スポーツセンター	東近江市山崎町600	0748-42-5099	35.11.10 136.06.36	東近江
97	米原市	グリーンパーク山東	米原市池下80-1	0748-55-3751	35.22.33 136.21.26	湖北
98	米原市	奥伊吹スキー場第4駐車場	米原市甲津原530	0748-59-0322	35.31.17 136.21.00	湖北
99	米原市	蓮池公園グラウンド	米原市朝妻草原2483	0748-52-1511	35.19.15 136.16.18	湖北
100	米原市	双葉中学校グラウンド	米原市藤戸233	0748-52-0059	35.29.13 136.18.33	湖北
101	米原市	米原消防署グラウンド	米原市長岡2811-1	0748-55-0106	35.29.21 136.21.32	湖北
102	米原市	伊吹3合目グラウンド	米原市上野伊吹山地先	0748-52-1553	35.24.18 136.23.43	湖北
103	日野町	内池公園グラウンド	蒲生郡日野町内池133	0748-52-1211	35.06.46 136.13.29	東近江
104	日野町	熊野多目的グラウンド	蒲生郡日野町熊野431	0748-53-0809	34.59.41 136.19.04	東近江
105	竜王町	希望が丘文化公園東駐車場	蒲生郡竜王町葉師1178	077-586-2111	35.03.01 136.05.05	東近江
106	竜王町	農村運動広場	蒲生郡竜王町川守173	0748-58-1001	35.04.14 136.08.39	東近江
107	竜王町	総合運動公園駐車場	蒲生郡竜王町岡尾3333	0748-58-3113	35.03.08 136.07.09	東近江
108	愛荘町	楽荘グラウンド	愛知郡愛荘町龍野甲348	0748-37-3383	35.09.48 136.15.12	東近江
109	愛荘町	宇曾川ダム公園	愛知郡愛荘町長野寺地先	0748-45-0622	35.09.15 136.17.22	東近江
110	愛荘町	愛荘町ふれあいスポーツ公園	愛知郡愛荘町長野1973	0748-42-4111	35.11.08 136.12.15	東近江
111	豊郷町	スポーツ公園グラウンド	大上郡豊郷町下枝147	0748-35-2550	35.11.25 136.13.01	彦根市
112	甲良町	運動公園	大上郡甲良町康寺1232-6	0748-38-3311	35.10.17 136.16.09	彦根市
113	甲良町	防災ステーション	大上郡甲良町小川原906-8	0748-38-3311	35.13.31 136.15.28	彦根市
114	多賀町	町民グラウンド	大上郡多賀町多賀永坂351-8	0748-48-1427	35.13.06 136.17.39	彦根市
115	多賀町	森の宮スポーツ公園グラウンド	大上郡多賀町富之尾1686-6	0748-47-1325	35.11.29 136.17.59	彦根市
116	多賀町	調整池駐車場	大上郡多賀町多賀315	0748-48-6111	35.13.13 136.17.39	彦根市



## 04 大規模災害における飛行場外離着陸場一覧表

平成27年(2015年)1月1日現在

番号	管理番号	市町村名	飛行場外離着陸場	所在地(市・町・区)	電話番号	管轄本部	駐機数
1	大災場1-1	大 津	皇子山陸上競技場	大津市御陵町4-1	077-522-7065	大津市	8
2	大災場2-1	彦 根	彦根総合運動場陸上競技場(多目的広場)	彦根市松原町3028	0749-23-4911	彦根市	6(3)
3	大災場2-2	彦 根	富神山公園多目的広場	彦根市日夏町4769	0749-25-1599	彦根市	9
4	大災場3-1	長 浜	波井文化スポーツ公園	長浜市大依町7	0740-74-8355	湖 北	6
5	大災場5-1	草 津	島久半島多目的広場	草津市下物1091	077-568-4811	湖 南	5
6	大災場7-1	栗 東	野洲川運動公園	栗東市出原地先	077-553-4321	湖 南	6
7	大災場8-1	甲 賀	甲賀市水口スポーツの森	甲賀市水口町北内書230	0748-62-7529	甲 賀	6
8	大災場9-1	野 洲	野洲川河川公園	野洲市二上地先	077-587-1121	湖 南	8
9	大災場9-2	野 洲	希望が丘文化公園 西駐車場(芝生エリア)	野洲市北原地先	077-586-2111	湖 南	13(4)
10	大災場10-1	湖 南	野洲川運動公園	湖南市柑子袋地先	0748-72-2133	甲 賀	8
11	大災場11-1	高 島	総合運動公園(A)グラウンド	高島市今津町日置前3110	0740-22-5555	高島市	6※
12	大災場11-2	高 島	総合運動公園(B)グラウンド	高島市今津町日置前3110	0740-22-5555	高島市	5※
13	大災場11-3	高 島	総合運動公園(C)野球場	高島市今津町日置前63110	0740-22-5555	高島市	1※
14	大災場11-4	高 島	総合運動公園(D)グラウンド	高島市今津町日置前3110	0740-22-5555	高島市	4※
15	大災場11-5	高 島	グリーンパーク憩いの森	高島市朽木抽341-3	0740-38-2770	高島市	6
16	大災場12-1	栗近江	ふれあい運動公園	栗近江市福登町地先	0748-42-1351	栗近江	6

※高島 総合運動公園全施設(大災場11-1～11-4)で駐機数16機としている。



# 防 災 編



## 自然災害の状況、災害による被害状況、防災行政等の現況

### 1 防災行政

#### (1) 防災会議

市町防災会議は当該市町を中心とし、その区域における防災活動の効果的かつ具体的な実施を図るため、市町地域防災計画を作成して防災対策の整備を推進している。

平成 25 年度における防災会議の開催状況は第 01 表のとおりであり、16 市町で開催されている。開催目的で最も多いのは、地域防災計画の検討・修正のためとなっている。

#### (2) 地域防災計画

市町地域防災計画は、防災会議が作成する当該地域の防災に関する総合計画であり、その内容については毎年度検討が加えられ、必要に応じて修正が行われている。

平成 25 年度中の修正状況は第 02 表のとおりであり、14 市町で修正されている。

#### (3) 防災訓練

災害時に迅速かつ的確に対応するためには、日頃からの実践的な訓練が必要であり、市町においては、地震、風水害等を想定した防災訓練が実施されている。

平成 25 年度中の防災訓練の実施状況は、第 03 表のとおりであり、18 市町で訓練が実施されている。

### 2 自然災害の状況、災害による被害状況等

#### (1) 平成 25 年中の自然災害の状況

平成 25 年中の本県の気象概況、豪雨、大雪等については、「平成 25 年（2013 年）中の自然災害の状況」のとおりである。

#### (2) 災害による被害状況

平成 25 年中の本県の災害による被害状況については第 14 表のとおりである。

# 平成 25 年（2013 年）中の自然災害の状況

## 1 平成 25 年の気象概況

### (1) 平成 25 年の概況

1 月から 2 月は冬型の気圧配置になることが多かった。春（3 月～5 月）は寒気の影響を受けた日もあったが、高気圧に覆われて晴れた日が多かった。夏（6 月～8 月）は、太平洋高気圧に覆われて晴れた日が多く、気温が高い状態が続いた。秋（9 月～11 月）は、台風や低気圧の影響を受け降水量は多かった。9 月 15 日から 16 日にかけては、台風第 18 号の影響で記録的な大雨となった。10 月からは周期的な天気変化になり、12 月は冬型の気圧配置が強まる日もあった。各地では平年に比べ、年平均気温は今津と長浜で平年並だったが、全般に高く、大津ではかなり高かった。年降水量は南小松では少なかったが、全般に平年並から多かった。年間日照時間は全地点でかなり多かった。

梅雨入りは 5 月 27 日ごろ、梅雨明けは 7 月 8 日ごろだった。

### (2) 平成 25 年 1 月の概況

冬型の気圧配置になることが多く、特に 2 日ごろと 25 日ごろに低気圧が日本付近を発達しながら通過したあとは、冬型の気圧配置が強まり、北部で大雪となる場所があった。

各地では平年に比べ、平均気温は大津で平年並だったが、全般に低かった。降水量は全般に平年並から多かった。

### (3) 平成 25 年 2 月の概況

月のはじめに顕著な高温となったが、その後は冬型の気圧配置になった日が多く、特に下旬は強い寒気の影響を受けた日が続いた。

各地では平年に比べ、平均気温は全般に平年並から低かった。降水量は全般に平年並から多かった。日照時間は全般に平年並から少なかった。

### (4) 平成 25 年 3 月の概況

高気圧に覆われることが多かった。また、南からの暖気の影響をたびたび受け、月平均気温は顕著に高くなったが、日々の変動も大きかった。

各地では平年に比べ、平均気温は全般に高く、大津、土山でかなり高かった。降水量は信楽では平年並で、東近江、大津、土山では少なく、その他の地点ではかなり少なかった。日照時間は東近江、大津、土山で多く、その他の地点ではかなり多かった。

### (5) 平成 25 年 4 月の概況

日本付近を高気圧と気圧の谷や低気圧が交互に通過し、大気は周期的に変わったが、中旬と下旬は寒気の影響を受ける日があった。

各地では平年に比べ、平均気温は全般に平年並から低かった。降水量は全般に平年並から多かった。日照時間も全般に平年並から多かった。

### (6) 平成 25 年 5 月の概況

高気圧に覆われ晴れた日が多かった。期間の終わりには気圧の谷や南からの湿った空気の影響を受け、曇りや雨の日が続いた。

各地では平年に比べ、平均気温は全般に平年並で、米原では低く、土山では高かった。降水量は全地点で少なかった。日照時間は全地点でかなり多かった。

(7) 平成25年6月の概況

高気圧に覆われ晴れた日が多かったが、後半は梅雨前線の影響を受け、曇りや雨の日が多かった。

各地では平年に比べ、平均気温は米原、信楽では高く、その他の地点ではかなり高かった。降水量は上山では多かったが、全般に平年並から少なかった。日照時間は全般に平年並から多かった。

(8) 平成25年7月の概況

高気圧に覆われ晴れた日が多かったが、後半は気圧の谷や湿った空気の影響を受け、曇りや雨の日が多かった。

各地では平年に比べ、平均気温は全般に平年並から高く、上山ではかなり高かった。降水量は柳ヶ瀬ではかなり多く、今津、長浜では多かったが、その他の地点では平年並から少なかった。

日照時間は全般に平年並から多かった。

(9) 平成25年8月の概況

高気圧に覆われ晴れた日が多かった。期間のはじめと下旬は、前線や湿った空気の影響を受け、曇りや雨となった日があった。

各地では平年に比べ、平均気温は全般に高く、上山ではかなり高かった。降水量は全般に平年並から多かった。日照時間も全般に平年並から多かった。

(10) 平成25年9月の概況

高気圧に覆われ晴れた日が多かった。期間のはじめは、前線や湿った空気の影響を受け、曇りや雨となった。また、15日から16日にかけては、台風第18号の影響を受け大雨となり、県内の広い範囲で被害が発生した。

各地では平年に比べ、平均気温は全般に平年並から高かった。降水量は柳ヶ瀬、彦根では多く、その他の地点ではかなり多かった。日照時間は全地点でかなり多かった。

(11) 平成25年10月の概況

高気圧と台風や気圧の谷の影響を交互に受け、天気は周期的に変わった。

各地では平年に比べ、平均気温は全地点でかなり高かった。降水量は全般に多く、柳ヶ瀬、今津、東近江、上山ではかなり多かった。日照時間は全般に少なく、かなり少ない地点もあった。

(12) 平成25年11月の概況

日本付近を高気圧と気圧の谷が交互に通過し、天気は周期的に変わった。気圧の谷の通過後は冬型の気圧配置になり、曇りや雨となった日があった。

各地では平年に比べ、平均気温は全般に平年並から低かった。降水量は全般に平年並から少なかった。日照時間は全般に平年並から多く、今津、南小松ではかなり多かった。

(13) 平成 25 年 12 月の概況

はじめは高気圧に覆われ晴れた日が多かったが、次第に冬型の気圧配置が続くようになり、曇りや雨、雪となった日があった。

各地では平年に比べ、平均気温は全般に平年並から少なかった。降水量は全般に平年並から多く、長浜、彦根ではかなり多かった。日照時間は全般に平年並から多かった。



## 2 台風

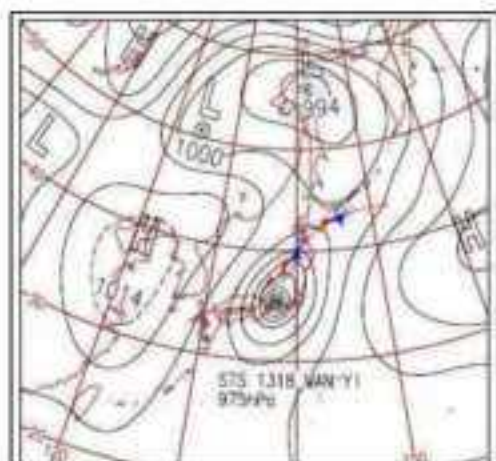
### (1) 台風第18号(9月15日～16日)

#### ア 気象の概要

9月13日に小笠原近海で発生した台風第18号は、日本の南海上を北上し、大型の勢力を保ったまま16日8時前に愛知県豊橋市付近に上陸した後、本州中部を北東に進んだ。この台風を取り巻く雨雲や湿った空気が次々と流れ込んだため、滋賀県では記録的な大雨となり、16日5時5分に滋賀県(豊郷町を除く)に大雨特別警報が発表された。降り始めの9月15日0時から16日16時までの総雨量は、高島市朽木平良で494.5mm、甲賀市土山まで364.5mm、甲賀市信楽で332.0mm、大津市荳野浦で328.0mmを観測するなど各地で記録的な大雨となった。



台風第18号経路図

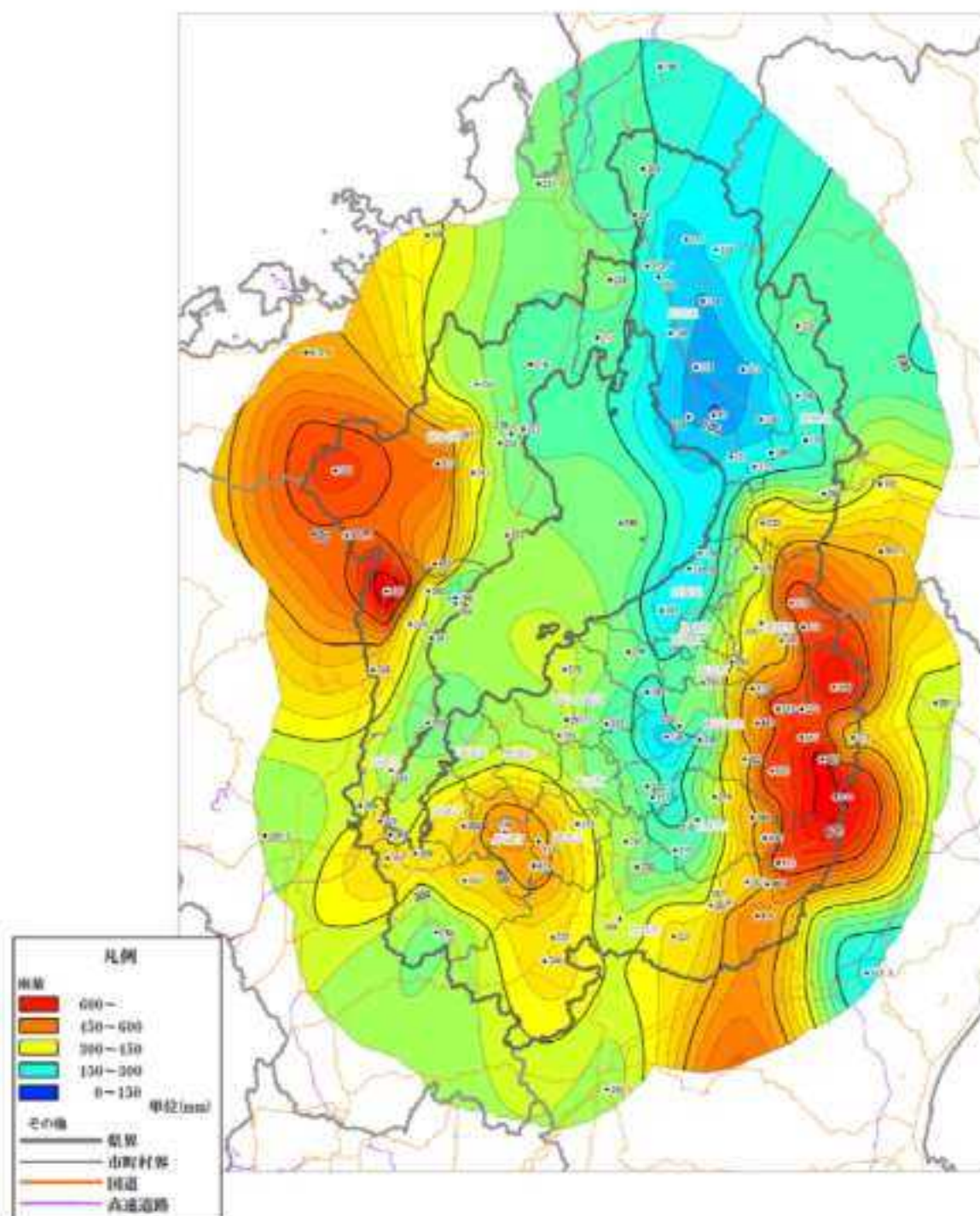


地上天気図(9月16日9時)



アメダス期間降水量  
(9月14日～16日)

# 総雨量 9月15日00:00～9月16日24:00



雨量出典：滋賀県土木防災情報システム、気象庁

イ 被害の状況

(ア) 人的被害

区 分	人	被災市町
死者	1	栗東市
負傷者（重傷）	1	大津市
負傷者（軽傷）	8	大津市（2）、彦根市（3）、高島市（3）

(イ) 住家・非住家被害

区 分	棟	被災市町
住	全壊	10 大津市（5）、近江八幡市（1）、栗東市（4）
	半壊	281 大津市（77）、近江八幡市（4）、栗東市（13）、甲賀市（72）、高島市（115）
	一部損壊	455 大津市（222）、彦根市（2）、近江八幡市（15）、栗東市（16）、甲賀市（12）、野洲市（3）、高島市（185）
	床上浸水	39 近江八幡市（6）、栗東市（1）、甲賀市（12）、湖南市（2）、東近江市（17）、竜王町（1）
家	床下浸水	499 彦根市（4）、近江八幡市（32）、草津市（2）、守山市（16）、栗東市（114）、甲賀市（168）、野洲市（27）、湖南市（30）、東近江市（58）、米原市（16）、日野町（17）、竜王町（3）、多賀町（12）
非住家	公共建物	4 栗東市（1）、湖南市（3）
	その他	102 大津市（14）、近江八幡市（15）、栗東市（12）、甲賀市（3）、湖南市（1）、高島市（57）

(ウ) 被害額

区 分	金額（千円）	被災市町
公立文教施設	36,505	大津市、彦根市、長浜市、近江八幡市、草津市、守山市、栗東市、甲賀市、野洲市、湖南市、高島市、東近江市、米原市、日野町、竜王町、愛荘町、甲良町、多賀町
農林水産業施設	4,454,834	
公共土木施設	6,712,063	
その他の公共施設	5,589,399	
農産被害	1,022,623	
商工被害	1,741,700	
その他	7,028,636	
合計	26,585,760	

ウ 避難勧告等の発令

市町名	発令状況	対象	
		世帯数	人数
大津市	避難指示	1,846	4,779
	避難勧告	1,773	4,492
彦根市	避難指示	21,775	55,109
	避難勧告	7,823	18,820
長浜市	避難勧告	62	207
近江八幡市	避難指示	293	884
	避難勧告	1,598	4,066
草津市	避難勧告	17	41
守山市	無し	-	-
栗東市	避難勧告	974	2,771
甲賀市	避難勧告	706	2,189
野洲市	避難勧告	856	2,585

湖南市	避難勧告	1,012	2,500
高島市	避難勧告	4,204	11,270
東近江市	避難勧告	348	746
米原市	避難勧告	13,883	40,586
日野町	避難勧告	11	39
竜王町	避難指示	1,352	4,699
愛荘町	避難指示	538	1,369
	避難勧告	842	2,186
豊郷町	無し	-	-
甲良町	無し	-	-
多賀町	無し	-	-
合計		59,913	159,338



安養寺山土砂災害（栗東市）



柳川に架かる信楽高原鉄道橋脚流出  
（甲賀市）



鴨川地先（高島市）



高島市永田



大戸川（大津市）

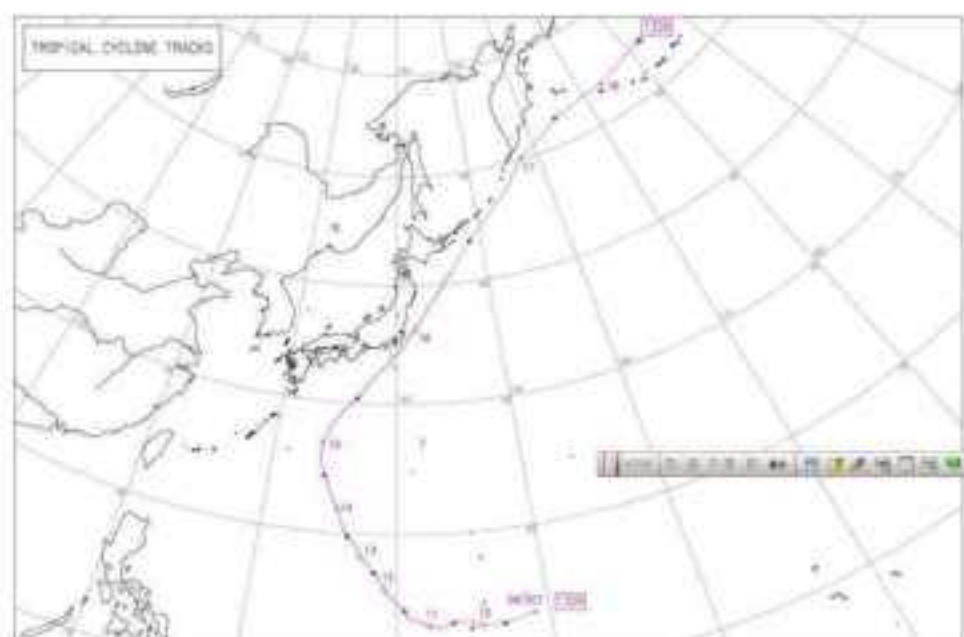


京阪京津線（大津市）

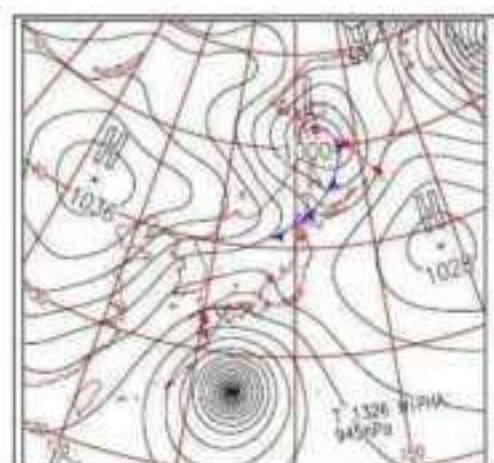
(2) 台風第26号 (10月15日～16日)

ア 気象の概要

10月11日にマリアナ諸島近海で発生した台風第26号が、フィリピンの東で大型で強い勢力の台風となり、その勢力を強めながら日本の南海上を北上し、10月15日夜から16日明け方にかけて四国の南海上から東海道沖を進み、滋賀県内で強風、大雨となった。



台風第26号経路図



地上天気図 (10月15日9時)



降水量分布図  
(10月15日)

イ 被害の状況

(ア) 被害額

区分	金額(千円)	被災市町
農産被害	1,792	長浜市、高島市、東近江市
合計	1,792	

(3) 台風第27号(10月25日)

ア 気象の概要

10月16日21時にマリアナ諸島付近で発生した台風第27号は、発達しながら日本の南海上を北上し、24日から25日にかけて大東島付近を通過した後、進路を東北東へ変え、26日にかけて本州の南岸を進んだ。この台風と本州の南岸に停滞する前線により、滋賀県内でも大雨、強風となった。



台風第27号経路図



地上天気図(10月25日9時)

イ 被害の状況

(ア) 被害額

区分	金額(千円)	被災市町
農林水産業施設	130,000	高島市、多賀町
農産被害	500	高島市
合計	130,500	

3 豪雨、突風、落雷、降雹、地滑り


(1) 大雨、突風(4月6日)

ア 気象の概要

急速に発達した低気圧の影響で強風となった。



地上天気図(4月6日9時)



レーダー画像(4月6日17時00分)

イ 被害額

(ア) 人的被害

区 分	人	被災市町
負傷者（重傷）	1	日野町
負傷者（軽傷）	2	長浜市、米原市

(イ) 住家・非住家被害

区 分	棟	被災市町
住家 一部破損	1	湖南市

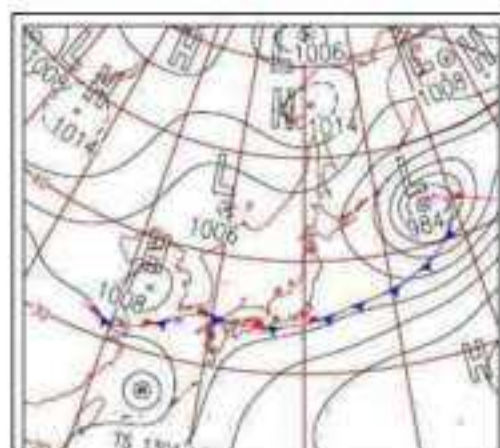
(ウ) 被害額

区 分	金額（千円）	被災市町
農産被害	3,521	大津市、彦根市、長浜市、栗東市、東近江市、米原市、豊郷町、甲良町、多賀町
合 計	3,521	

(2) 大雨（6月19日～21日）

ア 気象の概要

西日本に梅雨前線が停滞し、台風第4号から暖かく湿った空気が流れ込み、前線の活動が活発となった。



地上天気図（6月20日9時）

イ 被害の状況

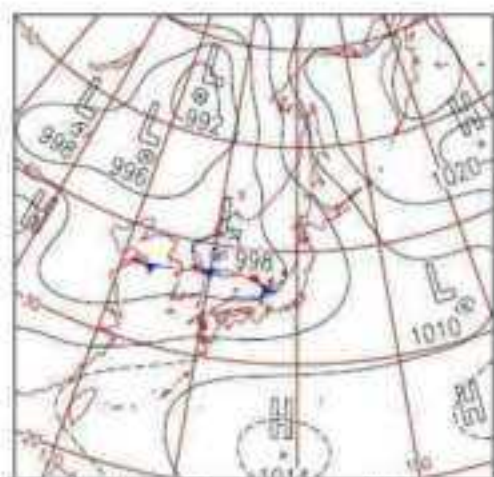
(ア) 被害額

区 分	金額（千円）	被災市町
公共施設被害	5,000	日野町
合計	5,000	

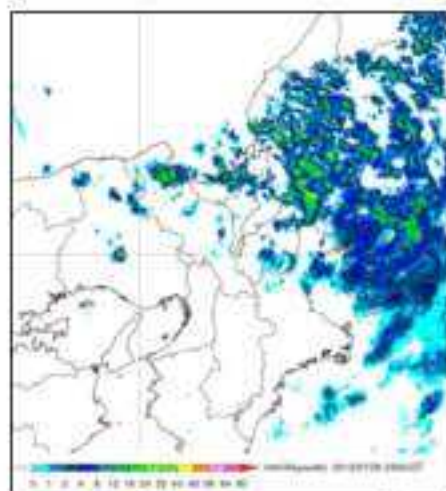
(2) 大雨（7月29日）

ア 気象の概要

四国日本海に停滞する前線に向かって暖かく湿った空気が流れ込み大気の状態が非常に不安定となり、滋賀県では北部を中心に大雨となった。



地上天気図（7月29日9時）



レーダー画像（7月29日20時）

イ 被害の状況

(ア) 住家・非住家被害

区 分		棟	被災市町
住家	床下浸水	6	長浜市

(イ) 被害額

区 分	金額(千円)	被災市町
農林水産業施設	26,056	長浜市、米原市
公共土木施設	86,083	長浜市
農産被害	30	長浜市
合計	112,169	



## 0 1 市町防災会議の開催状況

平成25年度中

区分 市町	開催回数	開催目的				
		地域防災計画の検討・修正	防災行政無線等防災に関する施設等の整備	防災訓練の立案・検討	防災会議の組織運営	その他
大津市	1	1				
彦根市	1	1				
長浜市	3	3				
近江八幡市	1			1		
草津市	1	1				
守山市						
栗東市	2	2				
甲賀市						
野洲市	1	1				
湖南市	3	3				
高島市	1	1				
東近江市	1	1				
米原市	1	1			1	
日野町						
竜王町	2	2				
愛宕町	1	1				
豊清町	2	2				
甲良町	2	2				
多賀町	1	1				
合計	24	23	0	1	1	0

02 市町地域防災計画の修正状況（その1）

平成29年度中

区分 市町	地域防災計画修正回数	修正理由						修正内容					
		防災アセスメントの実施	防災ビジョンの策定	災害予防対策計画の見直し	災害応急対策計画の見直し	防災マップ等の作成	その他	防災体制の組織運営に関する修正	非防災知識普及対策に関する修正	物資の備蓄に関する修正	正防災施設等の整備に関する修正	非災害発生危険箇所に関する修正	左記以外の災害予防対策に関する修正
大津市	1			○	○		○	○					
彦根市	1						○	○		○			
長浜市	1						○	○		○			○
近江八幡市	1			○	○			○		○	○	○	○
草津市	1				○			○					
守山市	1			○	○			○		○			
米原市	1			○	○			○	○	○	○	○	○
甲賀市													
野洲市	1						○	○			○		
湖南市													
高島市	1			○	○			○	○	○		○	○
東近江市	1						○						
米原市	1						○	○				○	
日野町													
竜王町	1	○		○	○		○	○	○	○	○	○	○
安土町	1	○		○	○			○	○	○	○		
豊郷町													
甲良町	1			○	○			○	○	○	○	○	○
多賀町													
合計	14	2	0	8	9	0	7	13	5	9	6	6	6

02 市町地域防災計画の修正状況（その2）

平成28年度中

区分 市町	修正内容							特定災害対策に関する修正					
	予備的 修正 に 関 する 修 正 に 関 する	編 制 す る 修 正 に 関 する	予 急 修 正 に 関 する	重 要 に 関 する 修 正 に 関 する	国 家 規 定 に 関 する 修 正 に 関 する	新 た な 事 項 の 修 正 に 関 する	そ の 他	火 災 防 災 計 画 の 修 正	津 波 防 災 計 画 の 修 正	地 震 防 災 計 画 の 修 正	大 山 火 害 防 災 計 画 の 修 正	臨 海 沿 岸 防 災 計 画 の 修 正	特 定 災 害 防 災 計 画 の 修 正
八津市		○				○		○		○		○	
高野市	○	○				○	○	○	○				
高根市	○	○				○	○			○		○	
志保八幡市	○	○	○	○	○	○		○		○			
津島市													
守山市		○	○		○	○							
玉取市	○	○	○	○	○	○		○		○			
伊賀市													
野洲市		○										○	
美山町													
高根市	○	○	○	○	○	○						○	
奥谷川町						○							
美山町	○	○			○	○		○		○		○	
山形町													
志保町	○	○	○	○	○	○	○	○		○		○	
安井町	○	○	○		○	○		○		○			
香取町													
甲良町	○	○	○	○	○	○	○	○		○		○	
美山町													
合計	9	12	7	3	9	12	4	9	1	8	0	7	0

## 03 市町の防災訓練の実施状況

平成25年度中

区分	回数	災害想定									訓練形態			
		風水害	土砂災害	地震・津波	コンピュータ災害	大火災	林野火災	原子力災害	火山災害	その他	其他	園上	通信	その他
大津市														
彦根市	5	3	2	2		1					3		2	
長浜市	2		1	2		1		1			2			
近江八幡市	1	1	1	1		1					1			
草津市	1			1								1		
守山市	1			1							1			
栗東市	2									2	2			
甲賀市	1	1		1							1			
美浜市	3	1	2	1									1	
湖南市	1			1							1			
高島市	2		1					1			2			
東近江市	2	1		1		1		1			2			
米原市	4		1	2				1			2	1		1
日野町	1			1							1			
竜王町	1	1	1	1							1			
愛宕町	7			5		2					6	1		
豊郷町	1			1							1			
甲良町	1	1	1	1							1			
多賀町	1	1									1			
合計	38	10	10	22	0	6	0	4	0	2	28	3	6	1

### 04 市町の災害ボランティアの状況

平成26年4月1日現在

区分 市町	登録制度の有無	補償制度の有無	研修・訓練の実施	コーディネートネットワークの育成	コーディネートネットワークの登録	協議意見交換を行う場の設置	受入体制の明確化	マニュアル・手引き等の有無	その他
大津市							○		
彦根市						○	○		
長浜市									
近江八幡市									
草津市	○		○	○	○		○		
守山市									
栗東市							○		
甲賀市		○							
野洲市	○				○		○		
湖南市									
高島市						○			
東近江市									
米原市									
日野町									
竜王町	○	○			○		○	○	
安土町									
豊郷町									
甲良町							○		
多賀町							○		
合計	3	2	1	1	3	2	8	1	0

0.5 市町の災害対策本部等の設置、避難勧告・指示等の状況

（平成28年4月1日現在）

区分 市町	災害対策本部等の設置回数	その他（企業、小売店等の設置回数）	災害対策本部等の設置回数						災害対策本部等の設置回数	災害対策本部等の設置回数	災害対策本部等の設置回数	災害対策本部等の設置回数	災害対策本部等の設置回数
			避難の勧告			避難の指示							
			回数	世帯数	人員	回数	世帯数	人員					
大津市	1	1	1	1,190	0,092	1	1,840	4,770					
彦根市	1		1	22,707	66,833	1	21,775	65,109					
北本市		2	2	363	1,313								
敦賀八幡市	1		1	1,953	5,192	1	283	891					
牛久喜市	1		1	17	41								
守山市	1												
福井市	1		3	1,320	3,971								
甲賀市	1		1	705	2,189					1			
野洲市	1		1	249	623	1	249	623					
越前市		1	1	1,012	2,500								
高岡市	1		1	4,294	11,270						1		
米津町	1		1	348	746								
美加市	1	2	1	13,893	40,680								
日野町		1	1	11	29								
竜王町		3	1	1,264	4,390	1	1,052	4,098					
安曇町	1	2	1	642	2,166	1	538	1,369					
野田町													
甲賀町													
多賀町	1	1											
合計	13	13	18	90,329	134,871	6	26,943	67,459	0	0	1	1	0

06 市町の防災対策啓発事業の状況

平成25年度中

区分 市町	広報紙	講演会・ 研究会	新聞	テレビ・ ラジオ	冊子・パン フレット	映像資料 (ビデオ等)	起震車等 による 地盤体験 人数	その他
大津市	6	36						
彦根市	4							1
長浜市	1	3	1					
近江八幡市	1	14						
草津市	2	1			1			
守山市	20	1						
栗東市	2	2						
甲賀市	8							
野洲市								
湖南市	3							
高島市	9							48
東近江市	2	1						
米原市	6	1		28				
日野町	1	13						
竜王町	2	1						32
愛荘町	3	2						
豊浦町	1							
甲良町	12							
多賀町								
合計	83	75	1	28	1	0	0	81

07 市町の民間機関等との応援協定の状況

平成26年4月1日現在

区分 市町	市町 有無	民間機関等との応援協定の状況																
		防災協定		消防協定		救急医療協定		輸送協定		災害復旧協定		物資協定		その他		親睦会との相互応援協定の有無		
		有無	応援回数 (平成25年度中)	有無	応援回数 (平成25年度中)	有無	応援回数 (平成25年度中)	有無	応援回数 (平成25年度中)	有無	応援回数 (平成25年度中)	有無	応援回数 (平成25年度中)	有無	応援回数 (平成25年度中)	有無	応援回数 (平成25年度中)	
大津市	○	○				○				○		○					○	
彦根市	○	○								○		○		○			○	
長浜市	○									○		○					○	
武江川村	○	○								○		○		○			○	
草津市	○	○		○		○		○		○		○		○			○	
守山市	○							○		○		○					○	
栗東市	○					○				○	1	○	1				○	
平田町	○							○		○		○		○				
菅野町	○					○				○		○					○	
湖南市	○									○	3	○	1					
高島市	○					○		○		○	1	○		○				
東浜川町	○							○		○		○						
米原市	○									○		○		○			○	
土井町	○									○								
竜上町	○	○				○				○		○					○	
安土町	○					○				○		○						
栗橋町	○											○						
津島町	○	○								○		○					○	
多賀町	○									○	1	○						
合計	19	6	0	1	0	7	0	5	0	18	6	18	2	6	0	11	0	



08 市町の災害危険箇所の状況（その1）

平成26年4月1日現在

区分 市町	各種斜面崩壊危険箇所				地すべり危険箇所				土石流危険渓流	
	法律指定		法律外指定		法律指定		法律外指定			
	箇所数	うち地域防災計画掲載数	箇所数	うち地域防災計画掲載数	箇所数	うち地域防災計画掲載数	箇所数	うち地域防災計画掲載数	箇所数	うち地域防災計画掲載数
大津市	66	62	621	510	4	4	21	21	191	123
彦根市	16	15	60	28					63	16
長浜市	50	50	323	323			14		333	268
近江八幡市	29	20	54	24					56	41
草津市			17	17						
守山市										
栗東市	14	14	54	54	1	1			17	17
甲賀市	119	119	312	284	3	3	15	15	354	159
野洲市	3	3	24	24					42	42
湖南市	24	24	68	68			2	2	84	84
高島市	28	27	298	277			8	7	239	239
東近江市	25	25	128	126	1	1	5	5	131	98
米原市	45	45	82	82			2	2	114	114
日野町	44	44	67	67	4	4	5	5	60	60
竜王町			8	8					13	13
安任町	5		5						17	
豊郷町										
甲良町			5	5					4	4
多賀町	31	23	82	82			9	6	127	88
合計	499	471	2,208	1,979	13	13	81	63	2,145	1,666

## 08 市町の災害危険箇所の状況（その2）

平成26年4月1日現在

区分 市町	山地に起因する 災害危険箇所		なだれ災害危険箇所		河川		ため池	
	箇所数	うち地域 防災計画 掲載数	箇所数	うち地域 防災計画 掲載数	箇所数	うち地域 防災計画 掲載数	箇所数	うち地域 防災計画 掲載数
大津市	329	303	30	30	39	39	89	89
彦根市	58	42			14	12	13	12
長浜市	268	268	144		26	26	40	27
近江八幡市	50	18			6	6	2	2
草津市					12	12	17	17
守山市					20	20		
栗東市	56	56			9	9	21	21
甲賀市	503	267			21	21	152	141
野洲市	17	17			19	19	12	12
湖南市	60	60			15	15	37	37
高島市	336	303	110	110	13	13	12	12
東近江市	245	210			20	23	94	94
米原市	131	131	62		21	21	31	31
白野町	67	67			8	8	131	131
竜王町	9	9			7	7	20	20
愛荘町	24				9	7	10	
豊郷町					5	5		
甲良町	3	3			4	4	10	10
多賀町	193	181			8	8	12	12
合計	2,349	1,935	346	140	276	275	703	668

### 08 市町の災害危険箇所の状況（その3）

平成26年4月1日現在

区分	宅地造成工事 規制区域		建築基準法による 災害危険区域		その他	
	法律指定		法律指定			
	箇所数	うち地域防災 計画掲載数	箇所数	うち地域防災 計画掲載数	箇所数	うち地域防災 計画掲載数
大津市	4	4				
彦根市						
長浜市	1	1				
近江八幡市						
草津市						
守山市						
栗東市						
甲賀市						
野洲市						
湖南市						
高島市	1	1				
東近江市			1			
米原市						
日野町						
竜王町						
栗井町						
豊郷町						
甲良町						
多賀町						
合計	6	6	1	0	0	0

09 市町の勤務時間外における情報連絡体制、地震発生時の職員参集基準

平成29年4月1日現在

区分 市町	市町の勤務時間外における情報連絡体制									地震発生時の職員参集基準		
	市町の受信者					住民への伝達者				職度3以上	職度4以上	職度5以上
	常日業務員	守衛等	民防委託警備員等	消防機関	その他	受信者	自動転送	職員交代後	その他			
大津市		○		○			○				○	
彦根市	○		○					○			○	
長浜市	○		○					○			○	
近江八幡市	○	○	○			○	○	○			○	
草津市		○		○				○			○	
守山市	○		○					○			○	
栗東市			○	○		○		○			○	
甲賀市	○	○	○			○	○	○	○		○	
野洲市	○		○	○				○			○	
湖南市	○		○				○	○			○	
高島市	○			○		○		○			○	
東近江市	○	○	○			○		○			○	
米原市	○		○			○		○			○	
日野町	○		○				○	○			○	
竜王町	○		○					○				○
愛荘町	○		○					○	○		○	
豊郷町	○					○					○	
甲良町	○					○					○	
多賀町	○					○		○				○
合計	16	5	13	5	0	9	5	10	2	0	17	2

# 10 市町の住民に対する避難の指示等の伝達手段

平成26年4月1日現在

区分 市町	防災行政無線		農協・漁協等の通 信施設 (有線を 含む)	広報車に よる巡回	サイレン	半鐘	報道機関	自主防災 組織を通 じて	その他
	戸別受信 方式	同線受信 方式							
大津市	○	○		○	○		○	○	○
彦根市				○	○	○	○	○	○
長浜市	○	○	○	○	○	○	○	○	○
近江八幡市	○	○		○	○		○	○	
草津市		○	○	○	○		○		
守山市			○	○					○
栗東市	○	○		○			○	○	○
甲賀市	○	○	○	○	○	○	○	○	○
野洲市	○	○		○	○		○	○	○
湖南市		○		○			○	○	○
高島市	○	○		○	○		○	○	○
東近江市				○	○	○	○	○	○
米原市	○	○		○	○		○	○	○
日野町		○		○	○				○
菟王町			○	○	○		○	○	
愛荘町	○	○		○	○			○	
豊郷町	○	○		○	○			○	
甲良町	○	○		○	○			○	○
多賀町			○	○	○			○	
合計	11	14	6	19	16	4	13	16	13

## 1.1 市町における自主防災組織の組織率の状況

市町名	H25.4.1現在				H26.4.1現在			
	管内世帯数 (H25.4.1現在) (A)	組織されている 地域の世帯数 (B)	自主防災組織 活動カバー率 (B) / (A)	組織数	管内世帯数 (H26.4.1現在) (A)	組織されている 地域の世帯数 (B)	自主防災組織 活動カバー率 (B) / (A)	組織数
大津市	139,783	138,919	99.4%	70	141,497	141,497	100.0%	74
彦根市	44,584	23,969	53.8%	169	45,117	30,661	68.0%	171
長浜市	44,275	28,570	64.5%	352	44,367	25,575	57.6%	350
近江八幡市	31,522	23,603	74.9%	115	31,906	23,912	74.9%	124
草津市	52,597	49,223	93.6%	186	53,526	51,113	95.5%	186
守山市	28,938	28,938	100.0%	70	29,497	29,497	100.0%	70
栗東市	25,195	21,950	87.1%	113	25,457	22,011	86.5%	113
甲賀市	33,228	21,186	63.8%	141	33,551	22,029	65.7%	150
野洲市	18,691	18,781	100.5%	90	18,830	18,795	100.0%	91
湖南市	21,991	21,991	100.0%	43	22,180	22,180	100.0%	43
高島市	19,907	17,947	90.2%	181	20,066	18,326	91.4%	181
東近江市	41,571	32,934	79.2%	281	41,712	33,641	80.4%	287
米原市	13,811	13,353	96.7%	99	13,923	13,391	96.2%	99
市 計	516,093	441,364	85.5%	1,910	521,623	452,628	86.8%	1,939
日野町	7,828	5,928	75.7%	68	7,828	5,949	76.0%	68
竜王町	4,196	4,196	100.0%	32	4,145	4,145	100.0%	32
愛荘町	7,264	5,482	75.5%	29	7,242	6,020	83.1%	32
豊郷町	2,787	2,789	100.1%	16	2,803	2,803	100.0%	16
甲良町	2,543	2,527	99.4%	18	2,550	2,550	100.0%	18
多賀町	2,682	2,591	96.6%	31	2,732	2,639	100.0%	31
町 計	27,300	23,513	86.1%	194	27,300	24,106	88.3%	197
県 計	543,393	464,877	85.6%	2,104	548,923	476,734	86.8%	2,136

※組織されている地域の世帯数 (B) が管内世帯数 (A) を上回る原因は、外国人登録、学生など住民票を移さずに居住の住民がいる等の理由による。

全国平均 (H26.4.1現在) 80.0%

## 1.2 市町の自主防災組織の状況（その1）

平成26年4月1日現在

区分 市町	自主防災 組織数	自主防災組織数内訳			総員数	組織されてい る地域の世帯数
		町内会単位	小学校区単位	その他		
大津市	74	5	36	33	38,106	141,497
彦根市	171	171			42,223	30,661
長浜市	350	350			16,150	25,575
近江八幡市	124	124			18,080	23,912
草津市	186	186			5,955	51,113
守山市	70	70			6,103	29,497
栗東市	113	113			3,055	22,011
甲賀市	150	148	1	1	13,977	22,029
野洲市	91	91			4,588	18,795
湖南市	43	43			1,000	22,180
高島市	181	181			3,666	18,326
東近江市	287	287			8,610	33,541
米原市	99	99			3,407	13,391
日野町	68	67	1		1,685	5,949
竜王町	32	32			1,653	4,145
愛荘町	32	32			1,340	6,020
豊郷町	16	16			178	2,803
甲良町	18	18			240	2,550
多賀町	31	31			428	2,639
合計	2,136	2,064	38	34	170,444	476,634

1.2 市町の自主防災組織の状況（その2）

区分 市町	補助金の状況										
	平成26年4月1日現在					実績（平成25年度中）					金額 (単位：千円)
	設立時 補助	運営 (活動) 費補助	資器材購 入費補助	会館等建 設費補助	その他	設立時 補助	運営 (活動) 費補助	資器材購 入費補助	会館等建 設費補助	その他	
人津市											
森根市	○		○	○		○		○	○		6,748
長浜市		○	○	○			○	○	○		12,340
近江八幡市	○	○	○	○			○	○			2,395
敦賀市		○	○	○			○	○			7,360
守山市	○	○	○	○	○		○	○	○		7,071
栗東市			○	○				○	○		2,706
甲賀市		○	○	○			○	○	○		2,800
栗東市		○	○	○			○	○	○		7,458
岡南町			○	○				○	○		1,300
高島市			○	○	○			○	○		9,610
東近江市	○	○	○	○	○			○			12,971
米原市		○	○	○			○	○	○		4,183
日野町		○	○	○				○	○		1,373
竜王町			○	○				○			130
愛宕町	○	○	○	○			○				930
豊郷町		○	○	○	○			○	○		11,671
伊賀町		○		○			○				589
多賀町		○	○					○			1,914
合計	5	13	17	17	4	1	9	16	11	0	93,849



12 市町の自主防災組織の状況（その3）

平成26年4月1日現在

区分 市町	現物支給の状況									
	制度									
	可搬式動力ポンプ	消火器、バケツ等初期消火用資器材	携帯用無線機等情報連絡用資器材	テント、担架等避難・救出用資器材	土のう用袋・かけや等水防用資器材	救急医療用セット等救護用資器材	ヘルメット、防火衣等個人装備	ビデオ装置等防災知識普及用資器材	倉庫・集会所等の施設	その他
大津市										
彦根市										
長浜市										
近江八幡市	○			○						
草津市										
守山市										
栗東市										
甲賀市										
野洲市										
湖南市										
高島市										
東近江市					○	○	○			
米原市										
日野町										
竜王町										
栗任町										
豊郷町										
甲良町	○									
多賀町	○								○	
合計	3	0	0	1	1	1	1	0	1	0

1.2 市町の自主防災組織の状況（その4）

平成25年度中

区分 市町	現物支給の状況										
	実績										
	可燃式動力ポンプ	消火器、バケツ等初期消火用資器材	携帯用無線機等情報連絡用資器材	アメント、担架等搬送・救出用資器材	土のう用具・かきくわ等水防用資器材	緊急医療用セット等救急用資器材	ヘルメット、防火衣等個人装備	ビブオ等災害等防災知識普及用資器材	食糧・緊急医療等の救護	その他	金額 (単位：千円)
大津市											
森根市											
長浜市											
近江八幡市											
草津市											
守山市											
栗東市											
甲賀市											
栗湖市											
湖南市											
高島市											
東近江市					○						60
米原市											
日野町											
竜王町											
愛宕町											
豊郷町											
伊賀町											
多賀町	○										7,878
合計	1	0	0	0	1	0	0	0	0	0	7,938

## 1.2 市町の自主防災組織の状況（その5）

平成26年4月1日現在

区分	資器材の保有状況（組織数）									
	初期消火用資器材の 消火器、バケツ等の	携帯用無線通信機	情報連絡用資器材 （ハンドマイク）	救助用資器材 ジャンキ・パール等	避難搬出用資器材 テント・担架等の	土嚢用袋、かけや等の	水防用資器材	救護用資器材 （救急医療用セット、 ろくろ等の）	個人装備 ヘルメット、防火衣等の	防災知識普及用資器材 ビデオ装置等の
大津市	37	23	35	54	7	6	10	54	47	33
彦根市	122	4	83	32	33	2	42	135		41
長浜市	182	55	186	83	211	127	99	241	5	298
近江八幡市	124	8	51	42	87	26	5	124	60	91
草津市	186	2	3	186	20		50	150		48
守山市	70	2	70	70	70			70		63
栗東市	113			113	36		5	113	113	49
甲賀市	149	23	64	60	53	59	65	121	3	43
野洲市			75	61	58	82	57	86		
湖南市										
高島市	8	2	7	27	175	10	7	14		131
東近江市	49		20	89	3	8	5	210		165
米原市										24
日野町										54
竜王町										43
曇荘町	29		29	17	15	19	18	18		32
菟郷町				16						17
甲良町	2							14		13
多賀町			5	1		3	31	31		31
県計	1,071	119	628	851	768	342	394	1,381	228	1,176

### 1.3 市町の指定緊急避難場所および指定避難所の指定状況

平成26年4月1日現在

区分 市町	指定緊急避難場所													指定避難所			
	指定緊急避難場所	災害種別ごとの指定箇所数						総てね等人数	災害種別ごとの想定収容人数						各指定緊急避難場所の指定箇所数	指定箇所数	想定収容人数
		洪水	河川氾濫・土砂災害	地震	津波	大規模火災等	内水氾濫		洪水	河川氾濫・土砂災害	地震	津波	大規模火災等	内水氾濫			
大塚市																	
佐野市																	
長岡市	71	71	71	71		71	71	122,411	122,411	122,411	122,411		122,411	122,411	17	71	
沼川八幡市																20	
水津市																	
守山市																	
美浜市																	
甲斐市																	
野洲市																	
湖南市	20	20	20	13				5,426	5,426						20	24	14,107
高森市																71	21,654
和歌江町																107	41,823
水原市																	
川岸町																	
竜王町																25	2,000
谷口町																	
湯沢町	9	4		5		5		16,057	1,340		14,168		14,168		4	5	2,354
早良町	5	5		5				12,000	12,000		12,000				5	7	2,500
多賀町																	
合計	109	103	34	97	0	79	74	153,024	241,756	122,441	149,600	0	126,009	122,441	76	443	64,858

※平成26年4月の及び見直し後の数値。補正により、指定緊急避難場所および指定避難所を改訂して指定するにされたもの(平成26年4月1日現在)

14 災害による被害状況

平成25年中

災害名			大雪	大雪・強風	大雨	大雨	大雨	大雨
発生日月日(平成25年(2013年))			1月1日～3月31日	4月6日～7日	6月19日	6月26日	7月29日	8月1日
人的被害	死者	人						
	行方不明者	人						
	負傷者	人	1	2				
	被害者	人						
住家被害	全壊	棟						
	半壊	棟						
	一部破損	棟			1			
	床上浸水	棟			1			
	床下浸水	棟						0
	床下浸水	人						0
非住家	公共施設	棟						1
	その他	棟						2
その他	田	流失・埋没	ha					
		浸水	ha					
	畑	流失・埋没	ha					
		浸水	ha					
	学校	箇所						
	施設	箇所						
	道路	箇所						8
	橋りょう	箇所						
	河川	箇所						3
	港湾	箇所						
	砂防	箇所						
	清掃施設	箇所						
	運くずれ	箇所						
	鉄道不通	箇所						
被害総額	億							
水道	戸							
電話	回線							
電気	戸							
ガス	戸							
その他	ブロック塀等	箇所						
火災発生	建物	件						
	危険物	件						
	その他	件						
	り災者数	世帯						
	り災者数	人						
	公立文教施設	千円						
	農林水産業施設	千円	14,674		5,000	100	76,056	2,000
	公共土木施設	千円					46,063	
	その他の公共施設	千円						
	小計	千円	14,674		5,000	100	112,119	2,000
	〔公共施設被害市町村数〕	団体	3		1	1	2	1
その他	農産被害	千円	1,348	3,521			50	
	林産被害	千円						
	畜産被害	千円						
	水産被害	千円						
	修工被害	千円						
	その他	千円						
	被害総額	千円	16,022	3,521	5,000	100	112,169	2,000
	都道府県災害対策本部	設置						
	災害対策本部設置市町村	団体						
	災害救助法適用市町村	団体						
	消防職員出勤員人数	人						
	消防団員出勤員人数	人						

14 災害による被害状況

平成25年中

災害名		大向	台風第18号	台風第25号	台風第27号	大雷	合計	
発生日月(平成25年(2013年))		9月4日	2月15日～16日	10月15日～16日	10月25日	12月29日～29日		
人的被害	死者	人		1			1	
	行方不明者	人						
	負傷者	重傷	人	1			1	
		軽傷	人	8			8	
住家被害	全壊	棟		15			15	
		世帯		9			9	
	半壊	人		23			23	
		棟		281			281	
	一部破損	世帯		281			281	
		人		719			719	
	床上浸水	棟		455			455	
		世帯		455			455	
	床下浸水	人		1,164			1,164	
		棟		38			38	
	その他	世帯		38			38	
		人		100			100	
	非住家	公共施設	棟		4			4
		その他	棟		102			102
その他	田	浸水・埋没	ha					
		浸水	ha					
	畑	浸水・埋没	ha					
		浸水	ha					
	学校	箇所		104			104	
	施設	箇所						
	道路	箇所		118			118	
	橋りょう	箇所		2			2	
	河川	箇所		127			127	
	港湾	箇所						
	砂防	箇所		8			8	
	清障施設	箇所		4			4	
	運くずれ	箇所		194			194	
	鉄道不通	箇所		47			47	
被害総額	億							
水道	戸		928			928		
電話	回線							
電気	戸		6,040			6,040		
ガス	戸							
その他	ブロック塀等	箇所						
火災発生	建物	件						
	危険物	件						
その他	件							
り災世帯数	世帯		329			329		
り災者数	人		842			842		
公立文教施設	千円		36,505			36,505		
農林水産業施設	千円	5,000	4,454,834		130,000	4,627,664		
公共土木施設	千円		6,712,093			6,712,093		
その他の公共施設	千円		5,589,399			5,589,399		
小計	千円	5,000	16,792,801		130,000	17,081,714		
〔公共施設被害市町村数〕	団体	1	18		2	29		
その他	農産被害	千円	2,400	1,022,623	1,792	1,500	1,032,215	
	林産被害	千円				500	500	
	畜産被害	千円						
	水産被害	千円						
	修工被害	千円		1,741,700			1,741,700	
	その他	千円		7,028,636			7,028,636	
被害総額	千円	7,400	26,585,760	1,792	130,500	28,885,785		
都道府県災害対策本部	設置							
災害対策本部設置市町村	団体		13			13		
災害救助法適用市町村	団体							
消防職員出勤員人数	人		1,401			1,401		
消防団員出勤員人数	人		5,204			5,204		

# 1.5 地域氣象觀測資料

月 Month	降水量 Precipitation (mm)		氣溫 Air Temperature (°C)		風速 (m/s)		最多風向 Wind Dir. With Max. Freq.	日照時間 Sunshine Duration (h)
	合計 Total	最大 Max.	平均 Mean	極端 Extremes	平均 Mean	最大 Max.		
		日最大 Start Date	日最高 Max.	日最低 Min.	最高 Max.	最低 Min.	最高 Max.	
		時間 Date	≥10mm No. of Days	≥30mm No. of Days	≥25°C No. of Days	<0°C No. of Days	風向 Dir.	起日 Date

地點 60051 今津 (47°)

北緯 35° 24. 7'		東經 136° 01. 7'		海拔 88m																	
1	169.6	30.0	14.5.5	28	16	8	1	5.6	-0.9	2.1	11.1	02	-7.0	05	0	23	2.3	11.1	西北西	14	94.6
2	183.0	27.0	18.5.5	23	19	7	0	5.7	-0.5	2.5	12.8	28	-5.6	10	0	10	2.1	8.4	北東	24	69.6
3	62.5	14.3	13.8.0	13	12	2	0	12.0	2.0	6.9	38.2	09	-3.0	15	0	13	2.2	16.2	北東	20	159.6
4	129.0	30.0	6.9.0	06	13	3	1	15.2	6.0	10.8	23.1	18	0.9	12	0	0	2.1	11.2	西北西	07	173.6
5	84.5	25.3	19.6.0	29	9	5	0	21.9	11.4	15.5	27.4	22	3.4	03	10	0	2.2	8.1	西北西	23	251.5
6	101.0	40.0	26.6.5	19	5	4	2	26.4	18.4	22.2	32.1	13	13.4	09	20	0	1.7	7.7	東	26	175.4
7	309.5	78.3	29.20.0	04	15	9	4	29.8	22.4	25.8	33.4	11	18.4	02	30	0	1.6	7.1	東南東	03	173.4
8	106.0	24.3	25.16.0	31	10	5	0	31.7	23.1	27.0	34.3	22	19.3	29	34	0	1.6	6.4	南	31	235.5
9	383.0	70.0	16.24.0	04	10	6	4	27.2	18.1	22.3	31.1	13	11.8	27	24	0	1.9	12.6	北東	16	207.9
10	217.0	93.0	25.13.0	25	10	6	1	22.3	14.7	18.3	30.0	11	7.7	28	9	0	2.0	10.8	西北西	16	119.9
11	106.5	22.7	25.11.0	25	11	6	0	14.4	5.4	9.9	19.4	02	-1.6	29	0	1	1.9	11.2	東南東	25	131.2
12	230.5	39.0	10.8.0	10	15	7	4	8.3	1.6	4.8	13.2	06	-6.3	30	0	5	2.2	12.5	北東	10	99.9

地點 60061 長浜 (47° 47')

北緯 35° 25. 4'		東經 136° 14. 5'		海拔 95m																	
1	117.0	23.0	14.5.5	28	14	5	0	5.2	-1.1	2.1	10.6	02	-6.9	05	0	24	1.8	7	北東	26	116.0
2	137.0	27.3	18.7.0	23	18	4	0	5.2	-0.7	2.4	12.8	28	-4.8	17	0	20	2.1	7.2	北東	13	91.1
3	45.5	14	13.8.0	13	8	2	0	13.6	1.7	7.5	21.1	09	-4.0	12	0	14	2.5	10.2	東南東	38	192.9
4	132.0	26.7	24.1.0	03	13	4	0	17.3	5.7	11.3	25.1	18	-0.2	22	1	1	2.7	11.6	東南東	06	191.3
5	57.5	18.0	19.6.0	20	8	3	0	22.8	11.1	10.9	28.4	22	1.9	03	12	0	2.6	8.4	東	29	265.3
6	112.0	41.0	19.6.5	19	5	4	2	27.1	18.3	22.4	32.0	14	12.5	09	23	0	1.9	6.9	東南東	26	168.3
7	261.5	109.0	29.22	13	13	7	2	31.2	22.2	26.2	34.9	12	17.5	02	30	0	1.7	7.6	東南東	03	191.5
8	110.5	25.3	25.21.3	23	9	5	0	32.5	22.8	27.2	35.1	19	18.4	29	31	0	1.6	6.8	東南東	05	250.5
9	312.0	81.3	16.42.0	02	7	3	5	27.7	17.8	22.4	32.2	14	10.2	27	26	0	1.7	9.3	北東	16	217.2
10	176.0	45.3	25.9.0	25	13	8	2	22.9	14.2	18.3	30.0	11	4.3	28	9	0	2.0	7.5	北東	16	128.0
11	75.0	34.3	15.5.0	25	12	3	0	14.8	5.3	10.0	20.7	02	-0.5	29	0	1	1.6	9.5	東南東	25	135.7
12	180.0	47.0	28.7.0	29	16	5	2	8.8	1.3	4.8	13.4	05	-3.5	30	0	7	1.7	19.2	東南東	10	102.3

月 Month	降水量 Precipitation (mm)			氣 溫 Air Temperature (°C)			風速 (m/s)			最多風向 Wind Dir. With Max. Freq.		日 時 Sunshine Hours (h)
	合計 Total	最大 Max.	日最大 10時間最大 起日 mm Date	平均 Mean			極 Extremes			平均 Mean	最大 Max.	
				日最高 Max.	日最低 Min.	平均 Mean	最高 Max.	最低 Min.	起日 Date			

地点 60131 彦根 (24)																					
北緯 東經 35° 16.5' 136° 14.4'																					
海拔 87m																					
1	111.5	37.0	146.0	28	13	5	6.5	0.3	3.3	10.9	24	-3.7	5	0	14	3.9	13.9	北東	15	北北西	119.6
2	125.0	35.3	186.0	19	15	3	5.6	0.9	1.4	13.1	28	-2.4	26	0	11	3.6	12.9	北北西	16	北北西	95.2
3	53.0	21.3	18.0	1	9	2	13.0	3.4	7.9	19.8	18*	-1.9	13	0	5	3.5	14.0	北東	31	北北西	192.9
4	105.0	25.0	34.5	3	11	4	17.3	7.0	11.7	34.0	16	3.4	23*	0	0	3.2	11.3	東南東	6	北北西	200.9
5	54.0	16.7	19.5	0	19	6	22.8	12.7	17.2	28.7	14	4.7	3	14	0	2.7	12.2	北東	7	北東	264.2
6	126.5	34.0	19.7.5	19	6	4	27.0	19.5	22.7	31.8	13	15.9	09*	22	0	2.1	8.0	東南東	26	北東	162.6
7	190.5	48.3	29.31.0	13	10	6	31.5	23.7	27.1	36.2	12	19.3	2	31	0	2.4	8.7	北北西	25	東南東	194.4
8	87.5	24.7	25.18.8	5	9	3	33.0	24.5	28.3	35.6	19	20.5	27	31	0	2.5	10.2	西偏南	4	東南東	249.2
9	245.0	102.7	16.23.0	16	8	5	27.9	19.8	23.5	32.3	14	13.1	27	26	0	3.7	16.6	北北西	16	北北西	213.4
10	175.5	39.5	15.9.5	16*	10	6	23.4	16.0	19.3	32.1	11	7.1	28	10	0	3.0	14.7	北北西	16	北北西	124.7
11	57.0	22.0	15.4.5	25*	10	1	15.3	7.4	11.2	20.5	4	2.1	29	0	0	1.0	12.0	東南東	25	東南東	148.2
12	151.0	38.0	21.6.5	21	14	7	9.3	3.0	6.0	14.7	6	-1.2	30	0	1	3.7	12.6	北北西	10	北北西	108.4

地点 60116 南小松 (37397)																						
北緯 東經 35° 14.1' 135° 57.4'																						
海拔 90m																						
1	113.0	31.7	14	6	14	12	6.4	-0.5	3.0	10.5	24	-5.2	19	0	20	1.0	9.7	西北西	28	西	97.1	
2	142.5	42.9	16	0	16	17	6.8	0.5	3.3	13.8	02	-3.0	10	0	12	1.5	8.9	西北西	07	西北西	76.4	
3	71.0	22.0	18	8	18	11	3	2.8	7.5	19.3	10	-2.7	12	0	7	1.6	14	北東	10	東	159.9	
4	199.0	40.5	6	8	00	10	5	6.8	11.5	23.7	18	1.7	13	0	0	1.8	11.1	北東	03	東	181.9	
5	101.5	39.5	29	8	29	9	3	22.1	12.2	16.8	29.7	14	4.7	03	9	0	1.5	7.9	北東	07	東	240.7
6	127.0	43.3	26	7	26	7	26.6	18.8	22.4	33.5	13	13.1	04	21	0	1.2	7.6	北東	13	東	161.4	
7	133.0	25.0	29	16	13	13	30.4	23.0	26.3	35.8	12	19.0	20	30	0	1.2	6.8	南	03	東	151.6	
8	89.0	19.3	25	16	00	8	5	32.3	24.0	34.9	13	20.0	28	31	0	1.2	7.2	北東	02	西北西	210.4	
9	431.5	131.1	16	28	16	8	6	19.5	23.2	31.6	13	15.0	28	25	0	1.5	16.7	北東	16	東	199.3	
10	195.5	68.0	25	14	25	10	7	15.7	19.2	29.5	11	8.0	28	9	0	1.8	11.6	北北西	16	東	114.9	
11	99.5	28.3	25	9	25	12	4	6.8	10.8	20.3	08	1.0	29	0	0	1.4	10.5	西北西	27	東	139.7	
12	120.0	27.3	21	8	10	13	6	2.5	5.8	14.8	06	-1.5	30	0	3	1.7	14.4	西北西	10	西	116.1	



月 Month	降水量 Precipitation (mm)			氣 溫 Air Temperature (°C)			濕 度 (n/a)			風速 (m/s)		最多風向 Wind		日 照 Sunshine					
	合計 Total	最大 Max.	日最大 10時間最大 mm	日最大 mm	最高 Max.	最低 Min.	平均 Mean	極高 Max.	極低 Min.	最高 Max.	最低 Min.	平均 Mean	最大 Max.	Dir.	With Max.	Dir.	Date	日照 Date	時 間 Duration (h)
1	75.0	30.0	18.5.0	14	7.2	-1.5	2.5	11.5	02	-5.2	06	0	24	1.9	8.6	北北西	14	西七時	122.8
2	118.0	40.0	18.6.0	18	7.2	-0.4	4.0	13.7	28	-4.3	26	0	15	2.1	7.1	北北西	16	北北西	97.8
3	71.0	21.3	19.5	13	6	14.6	7.7	22.9	09	-4.5	12	0	13	2.3	9.7	北北西	20	北北西	171.1
4	95.5	15.3	30.8.0	30	6	18.4	5.5	11.7	18	-0.3	22	3	1	2.2	9.4	南東	06	北北西	197.6
5	50.5	13.0	11.4.0	11	6	23.5	11.1	17.2	14	2.3	03	15	0	2.1	7.9	北西	07	南東	259.4
6	185.5	71.0	19.11.0	19	3	27.7	18.1	22.5	17	14.2	04	26	0	1.4	5.5	西北西	19	南東	145.6
7	130.5	34.3	29.20.0	30	1	32.4	22.0	26.7	11	17.1	02	31	0	1.4	6.4	北	13	北西	192.2
8	97.0	33.3	25.21.0	04	3	33.7	22.6	27.4	19	16.6	28	31	0	1.4	5.5	北北西	02	南東	233.9
9	323.0	100.2	16.28.0	16	7	28.5	17.9	22.6	13	10.1	27	27	0	1.6	15.3	北北西	16	南東	207.8
10	213.0	53.0	20.11.0	15	10	14.2	18.5	31.6	11	4.8	28	10	0	1.7	8.1	北北西	16	北北西	124.1
11	70.0	23.3	25.8.0	25	11	4.8	10.0	20.3	06	-1.7	29	0	3	1.5	7.7	南東	25	南東	147.4
12	72.5	21.3	21.5.0	21	3	9.9	5.3	15.3	05	-2.8	30	0	7	1.8	7.2	北西	10	西	134.2

地点 60194 東近江 (13°34'N) 北緯 35° 03.7' 東經 136° 11.4' 海拔 128m

地点 60216 大津 (34°N) 北緯 34° 09.5' 東經 135° 54.7' 海拔 86m

1	42.5	23.5	14.5	14	3	7.5	0.4	3.8	24	-2.4	06	0	13	2.5	10.7	南	25	西	128.7
2	102.5	47.3	16.7.0	18	11	7.6	1.2	4.1	28	-2.1	10	0	9	2.3	8.8	南	20	西北西	113.9
3	85.0	26.3	1.11.0	6	3	14.7	3.4	8.8	09	-1.8	15	0	7	2.1	9.3	西北西	20	南	171.7
4	110.5	26.3	24.15.0	30	10	18.2	7.4	12.6	10	2.4	13	2	0	2.3	9.5	西北西	07	南東	197.8
5	51.5	16.0	19.4.0	19	7	23.9	12.8	18.1	26	5.0	03	14	0	2.1	6.7	北西	07	南東	245.2
6	211.0	88.3	19.11.0	19	7	28.1	19.5	23.4	13	15.2	04	26	0	2.0	7	南東	10	南東	149.2
7	104.0	25.3	13.11.0	14	11	32.5	23.7	27.5	09	19.3	20	31	0	1.8	6.1	南西	07	南東	177.2
8	120.0	32.3	5.20.0	05	11	33.8	24.3	28.4	20	20.4	28	31	0	1.8	6.1	南	08	南東	226.4
9	421.5	170.2	15.27.0	16	8	28.7	19.6	23.6	13	13.6	27	28	0	1.8	9.5	北	16	南東	193.0
10	110.0	44.0	25.16.0	09	10	15.1	19.5	31.1	06	8.5	28	11	0	1.9	7.6	西北西	12	南東	121.9
11	77.0	29.0	3.9.0	25	7	15.7	7.1	11.3	07	1.4	29	0	0	1.9	7.3	南	19	南東	156.4
12	52.5	15.0	18.4.0	10	7	9.8	3.3	6.3	05	-1.0	29	0	1	2.2	7.0	西北西	13	西	134.3

月 Month	降水量 Precipitation (mm)			氣 溫 Air Temperature (°C)			濕 度 (n/a)			風速 (m/s)			最 多 風 向 Wind Dir. With Max. Freq.		日 照 時間 Sunshine Duration (h)
	合 計 Total	最 大 Max.	日 降 水 量 特 級 日 數 No. of Days ≥ 10mm	平 均 Mean	極 高 Extremes		最 大 Max.	平 均 Mean	最 大 Max.	最 大 Max.		最 多 Dir.	日 數 Date		
					日 最 大 mm	起 日 Date				日 最 高 Max.	日 最 低 Min.			日 最 高 Max.	

60226 德 婆 (沙 74°)																				
北 緯 34° 54.8'																				
東 經 136° 04.8'																				
海 拔 266m																				
1	52.0	30.5	14	6.0	14	7	2	1	6.3	-3.6	10.4	02	-7.2	06	0	28	1.9	8.1	西 南 風	118.4
2	99.5	39.5	18	6	18	11	2	1	6.4	-2.4	15.8	02	-6.9	17	0	21	1.9	7.4	西 北 風	100.6
3	110.0	46.3	18	21.8	18	8	3	1	13.8	-0.8	21.8	09	-6.9	13	0	21	1.9	8.2	西 北 風	160.4
4	135.5	54.3	6	13.0	06	10	6	1	17.0	2.9	9.8	16	-1.9	22	3	8	2.0	9.7	東 南 風	182.8
5	53.5	17.6	11	6.0	11	6	2	0	22.8	8.5	29.8	14	0.6	03	11	0	1.7	7.5	北 風	234.3
6	221.5	91.0	19	19.0	19	6	5	3	26	15.9	20.7	14	10.5	04	19	0	1.5	8.1	東 風	133.0
7	105.0	22.0	24	12.5	24	12	5	0	30.7	19.9	21.7	10	14.6	02	30	0	1.5	6.1	南 西 風	177.2
8	114.0	34.7	25	23.0	04	9	3	1	31.5	20.1	25.1	19	14.9	28	31	0	1.2	6.3	南 西 風	207.3
9	388.0	66.7	16	52.3	15	7	5	2	36.7	16.5	20.6	13	8.0	27	23	0	1.5	12.7	北 風	188.8
10	190.5	47.6	20	11.0	09	11	6	3	21.5	12.1	16.7	10	3.1	28	6	0	1.8	9.6	北 風	108.9
11	74.5	15.3	9	8.5	25	9	3	0	14.1	1.9	7.8	20	-4.4	29	0	11	1.3	6.7	西 南 風	130.4
12	56.0	22.3	10	5.0	10	10	3	0	8.3	-1.2	3.1	05	-5.6	30	0	22	1.8	7.8	西 南 風	113.9

60236 土 山 (74°)																				
北 緯 34° 55.8'																				
東 經 136° 17.7'																				
海 拔 263m																				
1	71.0	47.0	14	14.0	14	8	1	1	6.1	-2.4	16.5	31	-1.9	19	0	26	2.1	10.4	西 北 風	118.0
2	86.5	29.3	18	4.5	18	11	3	0	6.1	-1.2	15.2	02	-5.7	10	0	21	2.0	7.8	西 北 風	89.4
3	88.5	28.9	18	9.5	01	6	3	0	13.8	1.1	7.1	22	0	09	0	17	1.9	8.4	東 南 風	166.3
4	145.0	49.0	6	9.5	00	12	6	1	17.1	4.8	10.6	18	-0.6	22	2	2	2.4	16.0	東 南 風	195.5
5	45.0	17.0	11	4.0	11	6	2	0	22.6	11.0	16.3	14	2.0	03	11	0	2.6	9.8	東 南 風	248.0
6	213.5	87.0	19	26.0	19	6	4	3	26.2	17.8	21.5	14	13.7	09	19	0	2.0	9.8	東 南 風	129.9
7	152.5	36.3	24	24.0	24	14	5	2	31.0	21.7	25.7	11	17.7	20	30	0	1.7	8	東 南 風	176.5
8	136.0	14.1	25	36.0	25	9	4	1	32.4	22.4	26.6	14	17.9	28	30	0	1.5	6.1	東 南 風	225.4
9	469.0	31.4	16	47.0	16	7	6	3	27.3	17.9	22.2	13	9.4	27	25	0	1.9	12.2	東 風	192.9
10	255.5	70.3	20	13.0	15	13	6	4	21.8	13.6	17.4	11	4.1	28	6	0	2.0	9.4	東 南 風	111.2
11	64.5	23.0	25	8.0	25	13	2	0	14.3	3.9	8.9	19	-3.1	29	0	5	1.8	11.1	東 南 風	143.8
12	60.0	15.3	21	5.3	21	9	3	0	8.7	0.2	4.1	06	-3.5	30	0	15	2.2	10.2	東 南 風	117.9

月 Month	降水量 Precipitation (mm)			氣 溫 Air Temperature (°C)			風速 (m/s)			最多風向 Wind			日 出 時間 Sunshine Duration (h)
	合計 Total	最大 Max.	日最大 10時間最大 起日 mm Date	平均 Mean			極 Extremes			平均 Mean	最大 Max.	起日 Date	
				日最高 Max.	日最低 Min.	平均 Mean	最高 Max.	最低 Min.	起日 Date				

地点 60102 米原 (y/y'z')	北緯 東經			除冰期日数			No. of Days			No. of Days			No. of Days	No. of Days	No. of Days						
	35° 23. 0'	136° 20. 4'	海拔 147m	≥10mm	≥30mm	日最高 Max.	日最低 Min.	平均 Mean	最高 Max.	最低 Min.	起日 Date	起日 Date				起日 Date					
1	107.5	24.2	146.0	14	5	0	5.3	-2.4	1.3	10.4	02	-9.6	05	0	28(2.0)	11.5	东北西	26	西北西	103.7	
2	102.5	22.4	186.0	20	16	0	5.2	-1.5	1.8	11.4	28	-6.3	26	0	20	2.4	8.1	西北西	07	西北西	85.1
3	50.0	15.3	15.5	13	10	2	12.6	0.9	6.9	20.4	09	-5.4	12	0	16	2.8	10.7	西北西	10	西北西	183.6
4	122.0	31.6	24(5.0)	03	12	5	16.1	4.7	10.5	24.4	18	-1.3	22	0	2	3.0	13.6	西南南	06	西北西	191.2
5	53.0	20.3	19.4	19	6	2	21.6	10.9	16.1	28.5	14	1.5	03	0	0	3.0	10.5	西北西	01	西北西	260.7
6	121.0	30.3	19.7	19	5	4	25.6	17.7	21.3	31.0	13	12.0	09	16	0	2.1	8.1	西北西	07	西南南	145.2
7	263.5	94	29	25	13	8	29.6	23.6	25.1	33.6	11	17.4	20	29	0	1.9	7.1	西	18	西北西	180.8
8	126.0	50.3	25	13	10	5	31.3	22.0	26.2	34.1	22	17.1	26	31	0	1.9	7.2	西北西	02	西北西	226.6
9	379.0	93.3	16	38.0	04	8	27.3	17.1	21.9	32.0	13	8.4	27	25	0	1.9	10	西北西	16	西北西	188.4
10	177.5	40.6	15	11.3	16	10	22.1	13.2	17.6	29.7	11	3.0	28	8	0	2.2	10.6	西北西	16	西北西	115.9
11	62.5	21.6	3	4.0	25	12	14.0	4.0	9.2	19.5	02	-1.6	29	0	2	1.8	8.1	西南南	25	西南南	125.9
12	136.5	30.6	21	8.5	21	12	7.9	0.3	4.0	12.1	06	-7.3	30	0	14(1.9)	19.0	东北西	13	西北西	94.5	

地点 60026 胡分額 (y/y'z')	北緯 東經			No. of Days			No. of Days			No. of Days			No. of Days	No. of Days	No. of Days						
	35° 34. 9'	136° 11. 3'	海拔 220m	≥10mm	≥30mm	日最高 Max.	日最低 Min.	平均 Mean	最高 Max.	最低 Min.	起日 Date	起日 Date				起日 Date					
1	354.0	57.3	20	8.5	03	22	13	-	-	-	-	-	-	-	-	-	-	-	-	-	-
2	239.5	73.9	11	7.5	11	21	12	-	-	-	-	-	-	-	-	-	-	-	-	-	-
3	92.0	20.6	13	8.0	13	11	5	-	-	-	-	-	-	-	-	-	-	-	-	-	-
4	219.5	53.0	24	7.0	24	13	7	-	-	-	-	-	-	-	-	-	-	-	-	-	-
5	84.0	34.5	19	8.0	10	8	4	-	-	-	-	-	-	-	-	-	-	-	-	-	-
6	146.0	32.3	19	26.5	19	7	4	-	-	-	-	-	-	-	-	-	-	-	-	-	-
7	453.5	164.4	29	41.0	29	16	11	-	-	-	-	-	-	-	-	-	-	-	-	-	-
8	255.0	66.5	1	43.0	33	11	6	-	-	-	-	-	-	-	-	-	-	-	-	-	-
9	258.5	100.4	16	30.5	16	9	7	-	-	-	-	-	-	-	-	-	-	-	-	-	-
10	254.0	100.4	25	16.5	25	14	7	-	-	-	-	-	-	-	-	-	-	-	-	-	-
11	160.5	21.3	22	8.5	25	16	8	-	-	-	-	-	-	-	-	-	-	-	-	-	-
12	377.5	65.6	21	13.0	21	19	10	-	-	-	-	-	-	-	-	-	-	-	-	-	-

月 Month	降水量 Precipitation (mm)			日照時間 日照時数 (h)			気温 Air Temperature (°C)			湿度 Humidity (%)			風速 Wind Speed (m/s)			日 時 間 Sunshine Hours (h)	
	合計 Total	最大 Max.	10時間最大 10h Max.	日降水量 No. of Days		最大 Max.	極高 Air Temp. Extremes		最大 Max.	除霜日数 No. of Days		最大 Max.	最大 Max.		日 時 間 Sunshine Hours (h)		
				≥10mm	≥30mm		最高 Max.	最低 Min.		≥25°C	≥0°C		平均 Mean	最大 Max.			
<b>地点</b>																	
<b>60161 近江八幡 (2950ft)</b>																	
				北緯		東経		海拔									
				35° 07. 6'	136° 05. 8'	38m											
1	80.5	30.5	145.0	14	0	4	1										
2	117.0	39.3	186.5	16	13	0	1										
3	63.0	23.0	111.0	01	8	3	0										
4	105.0	23.3	248.3	30	10	5	0										
5	64.5	17.3	195.0	29	7	3	0										
6	139.0	31.0	197.0	20	6	4	3										
7	113.5	41.4	2912.3	29	11	3	1										
8	133.5	47.3	544.0	05	8	4	2										
9	366.0	141.4	1631.0	16	8	5	3										
10	189.5	30.3	2014.0	09	10	6	2										
11	78.5	26.0	79.0	07	11	3	0										
12	75.0	21.3	214.5	21	10	3	0										

月 Month	降水量 Precipitation (mm)			日照時間 日照時数 (h)			気温 Air Temperature (°C)			湿度 Humidity (%)			風速 Wind Speed (m/s)			日 時 間 Sunshine Hours (h)	
	合計 Total	最大 Max.	10時間最大 10h Max.	日降水量 No. of Days		最大 Max.	極高 Air Temp. Extremes		最大 Max.	除霜日数 No. of Days		最大 Max.	最大 Max.		日 時 間 Sunshine Hours (h)		
				≥10mm	≥30mm		最高 Max.	最低 Min.		≥25°C	≥0°C		平均 Mean	最大 Max.			
<b>地点</b>																	
<b>60086 朽木平良 (2275ft)</b>																	
				北緯		東経		海拔									
				35° 18. 5'	135° 49. 7'	380m											
1	201.0	38.3	145.0	14	19	6	2										
2	209.0	41.0	184.5	19	21	7	1										
3	94.5	23.0	137.5	01	14	2	0										
4	171.0	34.0	613.0	06	16	6	1										
5	71.0	32.3	194.5	29	9	4	0										
6	124.5	30.0	197.0	26	7	4	2										
7	205.0	29.0	2935.5	27	14	8	0										
8	135.5	35.3	532.0	05	9	5	1										
9	681.0	301.0	1696.0	16	10	7	4										
10	343.0	60.3	2515.0	25	12	7	3										
11	152.0	29.0	119.0	25	12	9	0										
12	238.5	37.0	278.5	10	16	8	3										

データに付加する記号の意味

○：修正済

△：軽微な問題があるが、または統計値を求める対象となる資料の一部が許容する範囲内で欠けている場合。

◇：資料不足

○：統計値を求める対象となる資料が許容する資料数を満たさない場合、資料不足には十分な信頼性はありません。ご利用には十分留意願います。

○：統計しない

○：統計値を求める期間に観測を行っていない場合。

## 1.6 地域気象観測積雪年報

積雪日数 (最深積雪 $\geq 3$  cm)

(平成25年)

月	地点No.	900	905	911	915
	地名	柳ヶ瀬	今津	米原	彦根
1		31	12	10	10
2		28	13	9	3
3		12	0	0	0
4		0	0	0	0
11		0	0	0	0
12		18	4	4	4
年		89	29	23	17

気象庁ホームページより

\*積雪日数は、最深積雪が3 cm以上の日数とする。

\*年は、1月～12月の合計値。

積雪の深さ

(平成25年)

月	地点No.	900		905		911		915	
		柳ヶ瀬		今津		米原		彦根	
	地名	最大積雪	深さcm	起日	深さcm	起日	深さcm	起日	深さcm
1		100	28	22	04	21	28	17	28*
2		77	22	24	22	14	31	12	21*
3		50	01	1	21	1	01	-	-
4		0	-	0	-	0	-	-	-
10		0	-	0	-	0	-	-	-
11		0	-	0	-	0	-	-	-
12		79	29	38	29	39	29	15	29
年	種	100		38		39		17	
	月 日	1月28日 5:00		12月29日 6:00		12月29日 7:00		12月28日	

気象庁ホームページより

1.7 警報・注意報・情報の種類別、地域別発表・切替回数表

平成25年中

滋賀県気象年報（彦根地方気象台）より

1月

一次細分区域		南部										北部									
市町村等をまとめた地域		近江南部					東近江					甲賀		近江西部		湖北		湖東			
市町等 種類	大津市南部	草津市	守山市	栗東市	野洲市	近江八幡市	東近江市	日野町	竜王町	甲賀市	湖南市	大津市北部	高島市	長浜市	米原市	彦根市	愛荘町	豊郷町	甲良町	多賀町	
	警報	暴風																			
暴風雪																					
大雨																					
大雪															1						
洪水																					
注意報	風雪	3	3	3	1	3	3	3	1	1	1	1	5	5	5	5	5	4	4	4	4
	強風	7	7	7	2	7	7	7	2	2	2	2	6	6	6	6	6	3	3	3	3
	大雨																				
	大雪	1	1	1	1	1	3	3	3	3	4	1	4	4	5	4	4	4	4	4	4
	洪水																				
	着雪							1					4	4	4	4	4	2	1	1	4
	乾燥																				
	濃霧																				
	霜																				
	なだれ												1	4	4	4					
	低温																				
雷	1	1	1	1	1	1	1	1	1	1	1	5	5	5	5	5	5	5	5	5	

2月

一次細分区域		南部										北部									
市町村等をまとめた地域		近江南部					東近江					甲賀		近江西部		湖北		湖東			
市町等 種類	大津市南部	草津市	守山市	栗東市	野洲市	近江八幡市	東近江市	日野町	竜王町	甲賀市	湖南市	大津市北部	高島市	長浜市	米原市	彦根市	愛荘町	豊郷町	甲良町	多賀町	
	警報	暴風																			
暴風雪																					
大雨																					
大雪																					
洪水																					
注意報	風雪	3	3	3	1	3	3	3	1	1	1	1	5	5	5	5	5	3	3	3	3
	強風	6	6	6	1	6	6	6	1	1	1	1	5	5	5	5	5	3	3	3	3
	大雨																				
	大雪														4	4	4	1	1	1	1
	洪水																				
	着雪												4	4	4	1					1
	乾燥																				
	濃霧																				
	霜																				
	なだれ												3	4	4	4					
	低温																				
雷												3	3	3	3	3	3	3	3	3	

平成25年中

滋賀県気象年報（彦根地方気象台）より

3月

一次細分区域		南部										北部									
市町村等をまとめた地域		近江南部					東近江					甲賀		近江西部		湖北		湖東			
市町等 種類	大津市南部	草津市	守山市	栗東市	野洲市	近江八幡市	東近江市	日野町	竜王町	甲賀市	湖南市	大津市北部	高島市	長浜市	米原市	彦根市	愛荘町	豊郷町	甲良町	多賀町	
	警報	暴風																			
暴風雪																					
大雨																					
大雪																					
洪水																					
注意報	風雪	1	1	1		1	1	1	1			1	1	1	1	1	1	1	1	1	
	強風	6	6	6	4	6	6	6	4	4	4	6	6	6	6	6	4	4	4	4	
	大雨	1	1	1	1	1	1	1	1	1	1										
	大雪																				
	洪水	1	1	1	1	1	1	1	1	1	1										
	着雪																				
	乾燥	3	3	3	3	3	3	3	3	3	3	3	3	3	3	3	3	3	3	3	
	濃霧	3	3	3	3	3	3	3	3	3	3	3	3	3	3	3	3	3	3	3	
	霜	9	9	9	9	9	9	9	9	9	9	9	9	9	9	9	9	9	9	9	
	なだれ											1	1	1	1						
	低温																				
雷	4	4	4	4	4	4	4	4	4	4	5	5	5	5	5	5	5	5	5		

4月

一次細分区域		南部										北部									
市町村等をまとめた地域		近江南部					東近江					甲賀		近江西部		湖北		湖東			
市町等 種類	大津市南部	草津市	守山市	栗東市	野洲市	近江八幡市	東近江市	日野町	竜王町	甲賀市	湖南市	大津市北部	高島市	長浜市	米原市	彦根市	愛荘町	豊郷町	甲良町	多賀町	
	警報	暴風																			
暴風雪																					
大雨																					
大雪																					
洪水																					
注意報	風雪																				
	強風	11	11	11	4	11	11	11	4	4	4	11	11	11	11	11	4	4	4	4	
	大雨	1	1	1	1	1	1	1	1	1	1	1	1	1	1	1	1	1	1	1	
	大雪																				
	洪水	1	1	1	1	1	1	1	1	1	1	1	1	1	1	1	1	1	1	1	
	着雪																				
	乾燥	3	3	3	3	3	3	3	3	3	3	3	3	3	3	3	3	3	3	3	
	濃霧	3	3	3	3	3	3	3	3	3	3	2	2	2	2	2	2	2	2	2	
	霜	14	14	14	14	14	14	14	14	14	14	12	12	12	12	12	12	12	12	12	
	なだれ																				
	低温																				
雷	6	6	6	6	6	6	6	6	6	6	7	7	7	7	7	7	7	7	7		

平成25年中

滋賀県気象年報（彦根地方気象台）より

5月

一次細分区域		南部										北部										
市町村等を中心とした地域		近江南部					東近江					甲賀		近江西部		湖北		湖東				
種類	市町等	大津市南部	草津市	守山市	栗東市	野洲市	近江八幡市	東近江市	日野町	竜王町	甲賀市	湖南市	大津市北部	高島市	長浜市	米原市	彦根市	愛荘町	豊郷町	甲良町	多賀町	
	警報	暴風																				
暴風雪																						
注意報	大雨																					
	大雪																					
	洪水																					
	風雪																					
	強風	5	5	5	2	5	5	5	2	2	2	2	5	5	5	5	5	2	2	2	2	
	大雨																					
	大雪																					
	洪水																					
	着雪																					
	乾燥	2	2	2	2	2	2	2	2	2	2	2	2	2	2	2	2	2	2	2	2	2
	濃霧	3	3	3	3	3	3	3	3	3	3	3	3	3	3	3	3	3	3	3	3	3
	霜	4	4	4	4	4	4	4	4	4	4	4	4	4	4	4	4	4	4	4	4	4
なだれ																						
低温																						
雷	3	3	3	3	3	3	3	3	3	3	3	3	3	3	3	3	3	3	3	3	3	

6月

一次細分区域		南部										北部										
市町村等を中心とした地域		近江南部					東近江					甲賀		近江西部		湖北		湖東				
種類	市町等	大津市南部	草津市	守山市	栗東市	野洲市	近江八幡市	東近江市	日野町	竜王町	甲賀市	湖南市	大津市北部	高島市	長浜市	米原市	彦根市	愛荘町	豊郷町	甲良町	多賀町	
	警報	暴風																				
暴風雪																						
注意報	大雨	2								2												
	大雪																					
	洪水																					
	風雪																					
	強風	1	1	1	1	1	1	1	1	1	1	1	1	1	1	1	1	1	1	1	1	1
	大雨	4	3	3	2	3	4	4	4	4	5	3	2	3	2	2	2	2	2	2	2	1
	大雪																					
	洪水	3	3	3	2	3	3	3	3	3	3	3	2	3	2	2	2	2	2	2	2	
	着雪																					
	乾燥	1	1	1	1	1	1	1	1	1	1	1	1	1	1	1	1	1	1	1	1	1
	濃霧																					
	霜																					
なだれ																						
低温																						
雷	7	7	7	7	7	7	7	7	7	7	7	8	8	8	8	8	8	8	8	8	8	



平成25年中  
滋賀県気象年報（彦根地方気象台）より

7月

一次細分区域		南部										北部									
市町村等をまとめた地域		近江南部					東近江					甲賀		近江西部		湖北		湖東			
市町村等 種類	大津市南部	草津市	守山市	栗東市	野洲市	近江八幡市	東近江市	日野町	竜王町	甲賀市	湖南市	大津市北部	高島市	長浜市	米原市	彦根市	愛荘町	豊郷町	甲良町	多賀町	
	警報	暴風																			
暴風雪																					
大雨										1	1		1	3	2						
大雪																					
洪水										1	1			2	2						
注意報	風雪																				
	強風																				
	大雨	9	10	9	9	9	7	7	7	7	9	9	12	14	15	13	7	7	7	7	3
	大雪																				
	洪水	9	10	9	9	9	7	7	7	7	9	9	12	13	14	12	7	7	7	7	
	霜雪																				
	乾燥																				
	濃霧	1	1	1	1	1	1	1	1	1	1	1									
	雹																				
	なだれ																				
	低温																				
雷	17	17	17	17	17	17	17	17	17	17	17	16	16	16	16	16	16	16	16	16	

8月

一次細分区域		南部										北部								
市町村等をまとめた地域		近江南部					東近江					甲賀		近江西部		湖北		湖東		
市町村等 種類	大津市南部	草津市	守山市	栗東市	野洲市	近江八幡市	東近江市	日野町	竜王町	甲賀市	湖南市	大津市北部	高島市	長浜市	米原市	彦根市	愛荘町	豊郷町	甲良町	多賀町
	警報	暴風																		
暴風雪																				
大雨		1	1	1	1	1				1	1			2	1					
大雪																				
洪水		1	1	1	1	1				1	1			1	1					
注意報	風雪																			
	強風																			
	大雨	10	9	7	7	7	5	5	5	5	8	7	9	8	9	7	7	7	7	5
	大雪																			
	洪水	11	10	8	8	8	8	8	8	8	9	8	9	8	7	7	7	7	7	
	霜雪																			
	乾燥																			
	濃霧	1	1	1	1	1	1	1	1	1	1	1	1	1	1	1	1	1	1	1
	雹																			
	なだれ																			
	低温																			
雷	13	13	13	13	13	13	13	13	13	13	13	13	13	13	13	13	13	13	13	

平成25年中  
滋賀県気象年報（彦根地方気象台）より

9月

一次細分区域		南部										北部									
市町村等をまとめた地域		近江南部					東近江					甲賀		近江西部		湖北		湖東			
市町村等 種別	大津市南部	草津市	守山市	栗東市	野洲市	近江八幡市	東近江市	日野町	竜王町	甲賀市	湖南市	大津市北部	高島市	長浜市	米原市	彦根市	愛宕町	豊郷町	甲良町	多賀町	
	特別 種別	大雨	1	1	1	1	1	1	1	1	1	1	1	1	1	1	1			1	1
警報	暴風																				
	暴風雪																				
	大雨	4	4	2	3	4	3	3	3	3	3	4	4	5	5	3	3	1	3	4	
	大雪																				
注意報	洪水	1	2	2	2	2	2	2	2	2	2	2	3	3	4	2	2	2	2	1	
	風雪																				
	強風	4	4	4	2	4	4	4	2	2	2	2	4	4	4	4	2	2	2	2	
	大雨	9	8	7	7	8	5	7	6	5	8	7	8	9	12	10	7	7	6	7	8
	大雪																				
	洪水	6	7	7	7	7	5	5	5	5	6	7	7	8	10	10	6	5	5	5	4
	曇雪																				
	乾燥	1	1	1	1	1	1	1	1	1	1	1	1	1	1	1	1	1	1	1	1
	濃霧																				
	霜																				
	なだれ																				
	低温																				
雷	4	4	4	4	4	4	4	4	4	4	4	4	4	4	4	4	4	4	4	4	

10月

一次細分区域		南部										北部									
市町村等をまとめた地域		近江南部					東近江					甲賀		近江西部		湖北		湖東			
市町村等 種別	大津市南部	草津市	守山市	栗東市	野洲市	近江八幡市	東近江市	日野町	竜王町	甲賀市	湖南市	大津市北部	高島市	長浜市	米原市	彦根市	愛宕町	豊郷町	甲良町	多賀町	
	警報	暴風	1	1	1	1	1	1	1	1	1	1	1	1	1	1	1	1	1	1	1
暴風雪																					
大雨		1										1	1	1							
大雪																					
注意報	洪水												1								
	風雪																				
	強風	7	7	7	5	7	7	7	5	5	5	5	7	7	7	7	5	5	5	5	
	大雨	5	3	3	4	3	3	4	4	4	4	4	4	5	4	3	3	3	3	2	
	大雪																				
	洪水	2	3	3	3	3	3	3	3	3	3	3	3	4	3	3	2	3	2	1	
	曇雪																				
	乾燥	1	1	1	1	1	1	1	1	1	1	1	1	1	1	1	1	1	1	1	
	濃霧	3	3	3	3	3	3	3	3	3	3	3	2	2	2	2	2	2	2	2	
	霜																				
	なだれ																				
	低温																				
雷	4	4	4	4	4	4	4	4	4	4	4	4	4	4	4	4	4	4	4		

平成25年中  
滋賀県気象年報（彦根地方気象台）より

11月

一次区分区域		南部										北部								
市町村等を まとめた地域		近江南部					東近江					甲賀		近江 西部		湖北			湖東	
市町村等 種別	大津市南部	草津市	守山市	栗東市	野洲市	近江八幡市	東近江市	日野町	竜王町	甲賀市	湖南市	大津市北部	高島市	長浜市	米原市	彦根市	愛荘町	豊郷町	甲良町	多賀町
	警報	暴風																		
暴風雪																				
大雨																				
大雪																				
注意報	洪水																			
	風雪																			
	強風	0	0	0	5	0	0	0	5	5	5	0	0	0	0	0	5	5	5	5
	大雨		1				1	1	1	1	1					1		1		
	大雪																			
	洪水		1				1	1	1	1	1					1		1		
	霜雪																			
	乾燥	3	3	3	3	3	3	3	3	3	3	3	3	3	3	3	3	3	3	3
	濃霧	4	4	4	4	4	4	4	4	4	4	4	4	4	4	4	4	4	4	4
	霧																			
	なだれ																			
	低温																			
雪	5	5	5	5	5	5	5	5	5	5	5	0	0	0	0	0	0	0	0	

12月

一次区分区域		南部										北部								
市町村等を まとめた地域		近江南部					東近江					甲賀		近江 西部		湖北			湖東	
市町村等 種別	大津市南部	草津市	守山市	栗東市	野洲市	近江八幡市	東近江市	日野町	竜王町	甲賀市	湖南市	大津市北部	高島市	長浜市	米原市	彦根市	愛荘町	豊郷町	甲良町	多賀町
	警報	暴風																		
暴風雪																				
大雨																				
大雪														1	1	1				
注意報	洪水																			
	風雪	0	0	0	3	0	0	0	3	3	3	0	0	0	0	0	3	3	3	3
	強風	0	0	0	3	0	0	0	3	3	3	0	0	0	0	0	3	3	3	3
	大雨																			
	大雪								1				1	3	5	0	1	1	1	1
	洪水																			
	霜雪								1				1	2	4	3	1	1		1
	乾燥																			
	濃霧	1	1	1	1	1	1	1	1	1	1	1	1	1	1	1	1	1	1	1
	霧																			
	なだれ													1	1	1				
	低温																			
雪	4	4	4	4	4	4	4	4	4	4	4	0	0	0	0	0	0	0	0	

平成25年中

滋賀県気象年報（彦根地方気象台）より

年合計

一次観分区域		南部											北部								
市町村等をまとめた地域		近江南部				東近江				甲賀			近江西部		湖北		湖東				
市町等 種類		大津市南部	草津市	守山市	栗東市	野洲市	近江八幡市	東近江市	日野町	竜王町	甲賀市	湖南市	大津市北部	高島市	長浜市	米原市	彦根市	愛宕町	豊郷町	甲良町	多賀町
	異特 種別	大雨	1	1	1	1	1	1	1	1	1	1	1	1	1	1	1	1	1	1	1
警 報	暴風	1	1	1	1	1	1	1	1	1	1	1	1	1	1	1	1	1	1	1	1
	暴風雪																				
	大雨	8	5	3	4	5	3	3	3	3	7	5	5	6	11	8	3	3	1	3	4
	大雪													1	2	1					
注 意 報	洪水	2	3	3	3	3	2	2	2	2	4	4	2	4	6	7	2	2	2	2	1
	風雪	13	13	13	5	13	13	13	6	6	5	5	17	17	17	17	17	11	11	11	11
	強風	61	61	61	29	61	61	61	29	29	29	29	59	59	59	59	59	32	32	32	32
	大雨	39	36	31	31	32	27	30	29	28	37	33	36	40	43	36	28	27	27	27	19
	大雪	1	1	1	1	1	3	4	3	3	4	1	5	11	14	11	6	6	6	6	6
	洪水	33	36	32	31	32	27	27	27	27	33	33	34	37	37	35	27	24	26	24	5
	暴雪							2					5	10	12	11	6	3	1	1	6
	乾燥	14	14	14	14	14	14	14	14	14	14	14	14	14	14	14	14	14	14	14	14
	濃霧	19	19	19	19	19	19	19	19	19	19	19	16	16	16	16	16	16	16	16	16
	霜	27	27	27	27	27	27	27	27	27	27	27	25	25	25	25	25	25	25	25	25
	なだれ												5	10	10	10					
	低温																				
	雷	68	68	68	68	68	68	68	68	68	68	68	85	85	85	85	85	85	85	85	85

※ 切替の回数を含んでいません。

※ 特別警報は8月30日から運用開始しました。

気象情報発表回数表

標 題	1月	2月	3月	4月	5月	6月	7月	8月	9月	10月	11月	12月	年
大雪に関する気象情報	4											8	12
黄砂に関する気象情報			1										1
突風と降ひょう及び落雷に関する気象情報				3									3
大雨と強風及び落雷に関する気象情報				3									3
低気圧と雪雲に関する気象情報			1										1
降ひょうと落雷に関する気象情報					2	3							5
大雨と落雷及び突風にに関する気象情報						4	3						7
大雨に関する気象情報						11	6	2		5			24
突風と落雷に関する気象情報							5	3				3	11
大雨と突風及び落雷に関する気象情報							14	12	17	7			44
平成25年 台風第18号に関する気象情報									12				12
記録的な大雨に関する気象情報									1				1
平成25年 台風第24号に関する気象情報										4			4
平成25年 台風第26号に関する気象情報										8			8
突風と落雷及び降ひょうに関する気象情報											3		3
大雨と落雷及び突風にに関する気象情報												2	2
計	4	0	1	7	2	18	28	17	30	18	3	13	141

天候情報発表回数表

標 題	1月	2月	3月	4月	5月	6月	7月	8月	9月	10月	11月	12月	年
少雨に関する気象情報						1							1
長期間の高湿と少雨に関する気象情報								2					2

記録的短時間大雨情報発表回数表

標 題	1月	2月	3月	4月	5月	6月	7月	8月	9月	10月	11月	12月	年
気象庁記録的短時間大雨情報													0

電巻注意情報発表回数表

標 題	1月	2月	3月	4月	5月	6月	7月	8月	9月	10月	11月	12月	年
気象庁電巻注意情報							17	8	5				30

高温注意情報発表回数表

標 題	1月	2月	3月	4月	5月	6月	7月	8月	9月	10月	11月	12月	年
気象庁高温注意情報							0	16					24

土砂災害警戒情報発表回数表

標 題	1月	2月	3月	4月	5月	6月	7月	8月	9月	10月	11月	12月	年
気象庁土砂災害警戒情報 ※滋賀県との共同発表							5	4	18				27

指定河川洪水予報発表回数表

河川名	1月	2月	3月	4月	5月	6月	7月	8月	9月	10月	11月	12月	年
野洲川下流									2				2
瀬田川									3				3

※琵琶湖河川事務所との共同発表

河川名	1月	2月	3月	4月	5月	6月	7月	8月	9月	10月	11月	12月	年
淀川水系日野川									5				5
淀川水系野洲川上流									4				4
淀川水系越前川							6		4				10
淀川水系瀬田川							3						3
淀川水系船川									2				2
淀川水系琵琶湖									3				3

※滋賀県との共同発表

# 18 滋賀県で観測した平成25年中の有感地震

(滋賀県地震年報より)

県内 有感 番号	発震時			震央地名	北緯		東経		深さ km	規模 M	各地の震度
	年	月	日 時分		°	'	°	'			
1	2013	2月	3日 8時38分	三重県北部	35	6	130	31.5	11	2.9	震度1：東近江市君ヶ畑町、東近江市上二俣町*、東近江市市子川原町*
2		2月	4日 22時22分	京都府南部	35	15.7	135	45.6	8	3.2	震度1：大津市木戸市民センター
3		2月	6日 13時42分	愛知県西部	35	13.6	137	20.8	48	4.1	彦根市坂町、愛荘町愛知川*、滋賀日野町河原*、竜王町小口*、東近江市君ヶ畑町、東近江市上二俣町*、東近江市市子川原町*、東近江市神光寺町*
4		2月	15日 18時18分	長野県南部	35	40.6	138	2.3	11	4.2	震度1：彦根市城町
5		2月	23日 14時28分	福井県嶺南	35	30.9	135	50.7	11	2.7	震度1：長浜市西浅井町大浦*、高島市マキノ町*
6		4月	13日 5時33分	淡路島付近	34	25.3	134	49.7	15	6.3	震度3：長浜市西浅井町大浦*、高島市勝野*、大津市御陵町、大津市田分*、大津市南郷*、近江八幡市桜宮町、草津市草津*、滋賀日野町河原*、竜王町小口*、湖南市中央森北公園*、湖南市石部中央西庁舎*、甲賀市水口町、甲賀市甲賀町*、甲賀市信楽町*、東近江市池庄町* 震度2：彦根市城町、彦根市西今町*、彦根市元町*、長浜市公園町*、長浜市高田町* 長浜市落合町*、長浜市五村*、長浜市木之本町木之本*、豊郷町石畑*、甲良町在土* 多賀町多賀*、高島市今津町日置前*、高島市マキノ町*、高島市今津町弘川*、高島市朽木市場*、高島市安曇川町*、高島市新潟町*、米原市下多良*、米原市瀬戸* 米原市長岡*、愛荘町安孫子*、愛荘町愛知川*、大津市木戸市民センター、大津市木戸消防分団*、大津市高野*、近江八幡市出町*、近江八幡市安土町下豊浦* 守山市石田町*、栗東市安養寺*、野洲市小穂原*、湖南市中央東庁舎* 甲賀市甲賀町大久保*、甲賀市土山町*、甲賀市甲賀町相模*、東近江市上二俣町*、東近江市八日市緑町*、東近江市市子川原町*、東近江市山上町*、東近江市妹町*、東近江市神光寺町*、東近江市五個荘小幡町*
7		5月	20日 23時38分	滋賀県南部	34	56.8	135	55.2	11	3.6	震度3：大津市南郷* 震度2：大津市田分*、栗東市安養寺*、湖南市石部中央西庁舎*、湖南市中央東庁舎* 甲賀市信楽町* 震度1：大津市御陵町、草津市草津*、守山市石田町*、滋賀日野町河原*、竜王町小口*、湖南市中央森北公園*、甲賀市水口町、甲賀市甲賀町大久保*、甲賀市甲賀町相模*
8		5月	24日 14時44分	オホーツク海	54	52.4	153	16.8	609	8.3	震度1：近江八幡市桜宮町
9		6月	8日 15時18分	滋賀県南部	34	56.8	135	55.3	11	3.3	震度2：大津市田分*、大津市南郷*、甲賀市信楽町* 震度1：草津市草津*、栗東市安養寺*、滋賀日野町河原*、湖南市中央森北公園*、湖南市石部中央西庁舎*、湖南市中央東庁舎*、甲賀市甲賀町大久保* 甲賀市甲賀町相模*、甲賀市甲賀町*、東近江市市子川原町*
10		6月	19日 6時18分	滋賀県南部	34	56.8	135	55.0	11	2.6	震度1：大津市南郷*
11		7月	12日 23時44分	三重県中部	34	48.4	136	16.4	10	2.5	震度1：東近江市市子川原町*
12		7月	17日 20時32分	岐阜県美濃中西部	35	26.6	136	52.6	43	3.8	震度2：長浜市公園町*、長浜市落合町*、高島市勝野*、米原市下多良*、近江八幡市安土町下豊浦*、東近江市神光寺町* 震度1：彦根市城町、彦根市西今町*、彦根市元町*、長浜市高田町*、長浜市内保町* 長浜市五村*、長浜市湖北町連水*、長浜市高月町渡岸寺*、長浜市木之本町木之本* 長浜市余呉町中之郷*、長浜市西浅井町大浦*、豊郷町石畑*、甲良町在土*、多賀町多賀*、高島市今津町日置前*、高島市朽木市場*、高島市マキノ町*、高島市朽木市場*、高島市安曇川町*、米原市春照*、米原市瀬戸*、米原市長岡*、愛荘町安孫子*、愛荘町愛知川*、大津市木戸市民センター、近江八幡市桜宮町、近江八幡市出町*、滋賀日野町河原*、竜王町小口*、湖南市石部中央西庁舎*、甲賀市水口町、甲賀市甲賀町大久保*、甲賀市土山町*、東近江市君ヶ畑町、東近江市上二俣町*、東近江市市子川原町*、東近江市山上町*、東近江市五個荘小幡町*
13		8月	3日 9時56分	遠州灘	34	38.5	137	31.9	34	4.9	彦根市坂町、彦根市西今町*、長浜市西浅井町大浦*、近江八幡市桜宮町
14		8月	27日 3時42分	京都府南部	34	56.2	135	34.9	11	3.5	震度1：大津市南郷*
15		9月	4日 9時18分	鳥島近海	29	56.1	138	25.0	445	6.8	震度1：彦根市城町、近江八幡市桜宮町

県内 有感 番号	発震時			震央地名	北緯		東経		深さ km	規模 M	各地の震度
	年	月	日 時 分		°	'	°	'			
16		9月13日	9時38分	<b>三重県南東沖</b> 震度2：東近江市市子川原町*	34	8.8	136	26.6	31	4.0	
17		10月2日	13時54分	<b>京都府南部</b> 震度1：大津市木戸市民センター	35	9	135	40.5	13	3.0	
18		10月6日	12時02分	<b>大阪府北部</b> 震度1：大津市南郷*	34	50.7	135	30.9	10	3.7	
19		10月26日	2時10分	<b>福島県沖</b> 震度1：彦根市城町、近江八幡市寝宮町	37	41.7	144	34.1	56	7.1	
19		12月3日	7時16分	<b>京都府南部</b> 震度1：湖南市中央森北公園*、湖南市中央東庁舎*	35	3.5	135	49.5	12	2.7	
20		12月15日	0時13分	<b>奈良県</b> 震度1：大津市同分*、大津市南郷*、草津市草津*、栗東市安養寺*、湖南市中央森北公園*、湖南市中央東庁舎*、平賀市信楽町*	34	44.3	135	45.4	14	3.8	
21		12月25日	3時57分	<b>京都府南部</b> 震度1：栗東市安養寺*、湖南市中央森北公園*、湖南市中央東庁舎*	35	3.7	135	49.4	12	2.8	

\*印は、滋賀県または防災科学技術研究所設置の震度計観測点です。

## 19 過去10年間の被害状況

年次	災害区分	人的被害(人)			住居被害者(世)					被害金額 (千円)
		死者	行方不明	負傷者	全壊	半壊	一部損壊	床上浸水	床下浸水	
16	風水害	1	-	11	-	2	24	1	61	1,471,255
	凍害	-	-	-	-	-	1	-	-	64,133
	干ばつ	-	-	-	-	-	-	-	-	-
	ひょう雪その他	-	-	1	-	-	-	-	-	15,000
	合計	1	-	12	-	2	25	1	61	1,550,388
17	風水害	4	-	11	-	-	381	1	7	113,922
	凍害	-	-	-	-	-	-	-	-	10,131
	干ばつ	-	-	-	-	-	-	-	-	-
	ひょう雪その他	-	-	-	-	-	-	-	-	116,363
	合計	4	-	11	-	-	381	1	7	240,416
18	風水害	-	-	7	-	2	325	-	21	599,205
	凍害	-	-	-	-	-	-	-	1	178,927
	干ばつ	-	-	-	-	-	-	-	-	-
	ひょう雪その他	-	-	-	-	-	-	-	-	1,073
	合計	-	-	7	-	2	325	-	22	779,205
19	風水害	-	-	1	-	-	1	-	45	407,417
	凍害	-	-	-	-	-	-	-	-	2,200
	干ばつ	-	-	-	-	-	-	-	-	-
	ひょう雪その他	-	-	-	-	-	-	-	-	7,000
	合計	-	-	1	-	-	1	-	45	416,617
20	風水害	-	-	4	-	-	-	11	262	412,473
	凍害	-	-	5	-	-	1	-	-	34,307
	干ばつ	-	-	-	-	-	-	-	-	-
	ひょう雪その他	-	-	-	-	-	-	-	-	480
	合計	-	-	9	-	-	1	11	262	457,260
21	風水害	-	-	-	-	-	1	-	-	119,712
	凍害	-	-	-	-	-	-	-	-	-
	干ばつ	-	-	-	-	-	-	-	-	-
	ひょう雪その他	-	-	-	-	-	-	-	-	2,500
	合計	-	-	-	-	-	1	-	-	122,212
22	風水害	-	-	10	1	-	2	-	30	688,405
	凍害	-	-	-	-	-	-	-	-	4,495
	干ばつ	-	-	-	-	-	-	-	-	-
	ひょう雪その他	-	-	-	-	-	-	-	-	8,000
	合計	-	-	10	1	-	2	-	30	700,900
23	風水害	-	-	12	-	-	9	1	17	1,645,378
	凍害	-	-	7	-	-	62	-	-	3,365
	干ばつ	-	-	-	-	-	-	-	-	-
	ひょう雪その他	-	-	-	-	-	-	-	-	4,215
	合計	-	-	19	-	-	71	1	17	1,653,958
24	風水害	1	-	16	-	-	7	11	195	1,765,712
	凍害	-	-	13	-	-	-	-	-	181,417
	干ばつ	-	-	-	-	-	-	-	-	-
	ひょう雪その他	-	-	-	-	-	-	-	-	75,000
	合計	1	-	29	-	-	7	11	195	1,922,129
25	風水害	1	-	12	16	281	456	29	305	26,848,242
	凍害	-	-	1	-	-	-	-	-	17,523
	干ばつ	-	-	-	-	-	-	-	-	-
	ひょう雪その他	-	-	-	-	-	-	-	-	-
	合計	1	-	13	16	281	456	29	305	26,865,765



# 産業保安編



## 産業保安行政

高压ガスおよび火薬類の製造、販売、貯蔵等の許認可事務を行うとともに、高压ガスおよび火薬類の製造所、貯蔵所等に立ち入り、製造施設等の維持管理状況や保安管理体制の指導を行っている。

また、液化石油ガス販売店に立ち入り、LPガス消費者に係る保安の調査や点検状況などの指導を行い、関係団体と連携し、一般消費者に対して消費者保安の確保を図るため、各種啓発活動に努めている。

さらに、電気工事業を営む事業者の登録事務および電気工事の作業に従事する者の免状交付事務を行っている。

### [01. 産業保安行政体系図]

#### 1 高压ガス保安行政

##### (1) 高压ガス規制の目的

高压ガスによる爆発や火災等の災害を防止するため「高压ガス保安法」および「液化石油ガスの保安の確保及び取引の適正化に関する法律」に基づき、製造、販売、貯蔵、消費等について規制を行い、その他容器の製造や取扱いを規制することにより災害の防止と公共の安全を確保することを目的としている。

##### (2) 高压ガス関係事業所（製造、販売、貯蔵、消費）の現状

「高压ガス保安法」および「液化石油ガスの保安の確保及び取引の適正化に関する法律」に基づく製造、販売、貯蔵、消費等の許可および届出事業所等は、次のとおりである。

### [02. 高压ガス関係事業所数]

##### (3) 高压ガス関係の許可・届出件数

平成 25 年度における「高压ガス保安法」および「液化石油ガスの保安の確保及び取引の適正化に関する法律」に基づく許可、届出の件数は、次のとおりである。

### [03. 高压ガス関係申請件数]

(4) 高圧ガス関係の免状交付

平成 25 年度の高圧ガス製造保安責任者および販売主任者等に係る免状の交付件数は、次のとおりである。

[04. 高圧ガス製造保安責任者等免状交付件数]

(5) 検査等の実施

ア 「高圧ガス保安法」および「液化石油ガスの保安の確保及び取引の適正化に関する法律」に基づく許可を受けた事業所は完成検査に合格した後でなければ施設を使用してはならないとされており、それらの規定に基づく検査を行っている。

イ 高圧ガス製造事業所について、施設の位置、構造および設備が技術上の基準に適合しているかについて検査するため、定期的に保安検査を行っている。

ウ 災害発生防止のため、製造販売事業所等に対して毎年立入検査を実施し、帳簿書類等を検査している。

エ 高圧ガス運搬車両については、毎年関係機関と協力の上、監視・指導を行っている。

なお、平成 25 年度に実施した立入検査等の結果については、次のとおりである。

[05. 高圧ガス等検査実施件数]

(6) 各種講習会の実施状況

「高圧ガス保安法」および「液化石油ガスの保安の確保及び取引の適正化に関する法律」に基づく設備基準等の徹底と自主保安の確立による災害防止を図るため、各種講習会を実施している。

平成 25 年度講習会実施状況

講習会	実施回数	受講者数
高圧ガス製造事業関係	2	408
液化石油ガス販売事業関係	3	298
計	5	706

2 火薬類・猟銃保安行政

(1) 火薬類・猟銃等規制の目的

火薬類は爆発や火災等の潜在的危険性を有しているため、「火薬類取締法」および「武器等製造法」に基づき、火薬類の製造、販売、貯蔵、消費および猟銃等の製造、販売等を規制し、災害の防止と公共の安全を確保することを目的としている。

(2) 火薬類・銃銃等関係事業所（製造、販売、貯蔵等）の現状

「火薬類取締法」および「武器等製造法」に基づく製造、販売等の許可事業所数は、次のとおりである。

[06. 火薬類関係事業所数]

(3) 火薬類・銃銃等関係許可件数

「火薬類取締法」および「武器等製造法」に基づく平成 25 年度の許可件数は、次のとおりであり、譲受および消費許可が大半を占めている。

[07. 火薬類・銃銃等関係許可等件数]

(4) 免状の交付

平成 25 年度における火薬類取扱保安責任者の免状交付数は表のとおりである。

平成 25 年度火薬類取扱保安責任者免状交付件数

免状種別	交付	再交付	書換	計
甲種	11	2	0	13
乙種	9	1	0	10
丙種	1	0	0	1
計	21	3	0	24

(5) 立入検査等

ア 火薬類製造施設および火薬庫について、その位置、構造および設備等が技術上の基準に適合しているかについて年 1 回（定期）保安検査を行っている。

イ 随時、火薬類消費場所等に立入り、「火薬類の保安管理、取扱基準の遵守」および「盗難防止設備等の維持管理」の状況を検査するため、立入検査を行っている。平成 23 年度に実施した検査件数は、次のとおりである。

[08. 火薬類・銃銃等関係検査実施件数]

(6) 各種講習会の実施状況

火薬類取扱者を対象とした講習会を実施し、保安意識の高揚と事故防止の徹底を図った。

平成 25 年度講習会実施状況

講習会	実施回数	受講者数
煙火消費保安講習会	1	179
火薬類取扱従事者技術講習会	1	41
計	2	171

### 3 電気保安行政

#### (1) 電気工事士法関係業務

電気工事士法は電気工事の作業に従事する者の一定の資格および義務を定め、電気工事の欠陥による災害の発生の防止に寄与しようとする法律である。

平成 25 年度電気工事士免状交付数

免状種別	交付	再交付	書換	計
第一種	107	17	2	126
第二種	736	31	3	770
計	843	48	5	896

#### (2) 電気工事業法関係業務

電気工事業法は電気工事業を営む者の登録およびその業務の規制を行うことにより、その業務の適正な実施を確保し、それにより電気工作物の保安確保を目的とした法律である。

登録申請時に電気工事業者としての適格性を審査しており、また、建設業の許可を受けた建設業者のうち電気工事業の種類を指定を受けた者は届出をし、登録電気工事業者とみなされて電気工事業法の適用を受けることとなっており、登録業者と同様に適格性を審査している。

平成 25 年度電気工事業の登録（届出）数

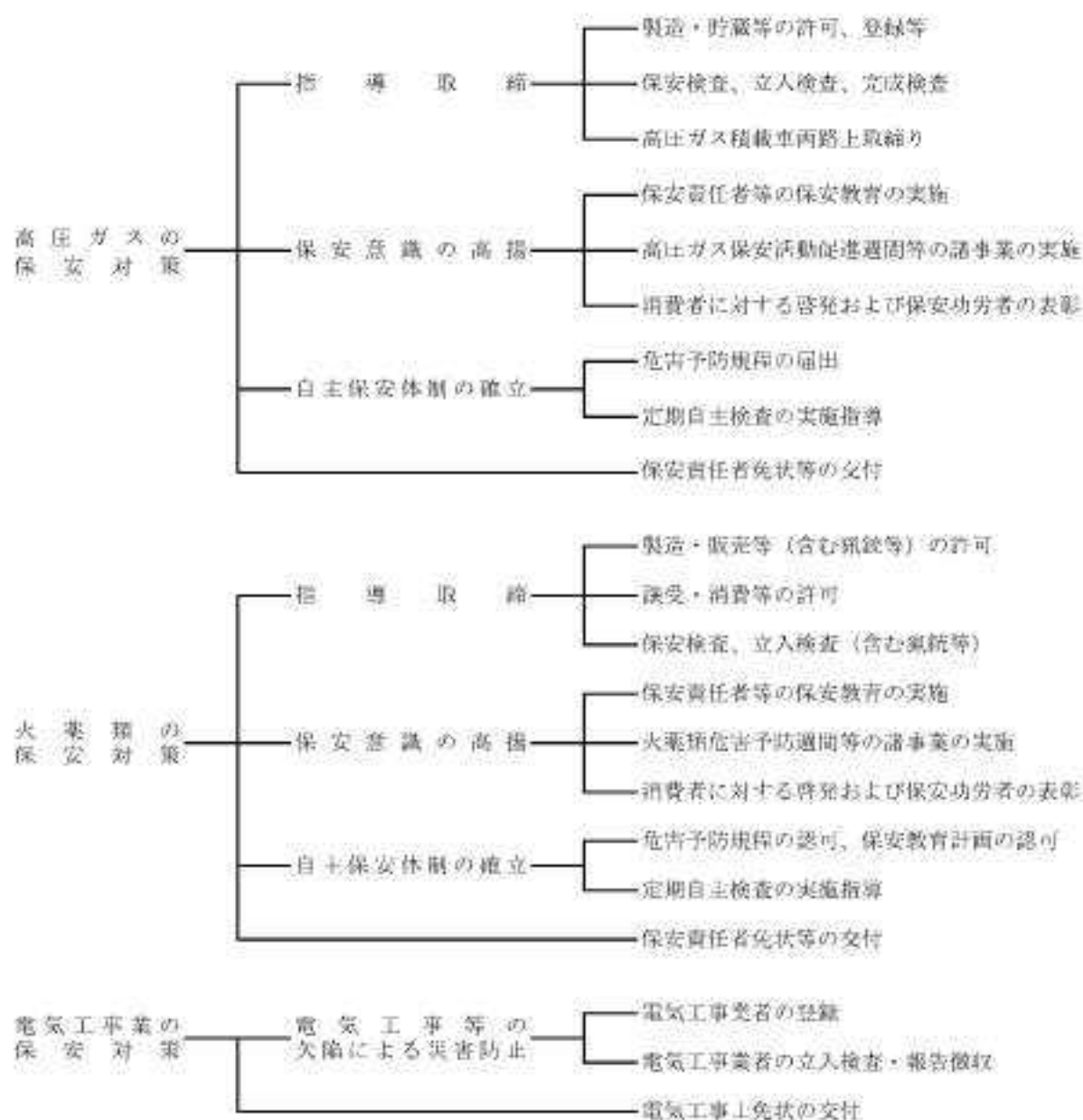
	新規登録	更新登録	登録変更	登録証再交付	累計
登録者数	72	144	27	1	244
みなし登録者数	30	-	63	-	93
計	102	144	90	1	337

#### (3) 講習会の実施状況

平成 25 年度講習会実施状況

	実施回数	受講者数		計
		登録	届出	
電気工事業者保安講習会	2	774	374	1148

## 01 産業保安行政体系図



## 02 高圧ガス関係事業所数

事業所区分		年度	20	21	22	23	24	25
製造事業所	第一種	一般高圧ガス（一般則）	106	105	101	99	97	96
		液化石油ガス（液石則）	79	80	86	86	85	77
		冷凍（冷凍則）	136	131	121	118	110	103
		計	321	316	308	303	292	276
	第二種	一般高圧ガス（一般則）	205	208	222	225	227	335
		液化石油ガス（液石則）	4	4	4	4	4	4
		冷凍（冷凍則）	832	866	880	926	935	932
		計	1041	1078	1106	1155	1166	1271
貯蔵所	一般高圧ガス（一般則）	128	129	142	147	145	155	
	液化石油ガス（液石則）	12	27	27	28	28	30	
	計	140	156	169	175	173	185	
特定消費者	一般高圧ガス（一般則）	64	55	56	56	58	56	
	液化石油ガス（液石則）	70	50	52	53	53	53	
	計	134	105	108	109	111	109	
容器検査所	一般高圧ガス（一般則）	12	13	14	14	14	14	
	液化石油ガス（液石則）	2	2	3	3	3	3	
	計	14	15	17	17	17	17	
販売事業所	販売事業者数（液石法）	214	208	207	204	200	201	
	販売事業所数（液石法）	232	227	228	221	217	218	
	保安機関数（液石法）	208	204	204	201	200	200	
	認定販売事業者数（液石法）	2	2	4	4	4	5	
	充てん事業者数（液石法）	11	13	13	14	14	14	
	充てん設備数（液石法）	28	25	25	27	27	28	



### 03 高压ガス関係申請件数

平成25年度

許可届出区分	許 可			届 出							
	製 造		貯 蔵		製 造		貯 蔵		販 売	特 定 消 費	
	新 規	変 更	新 規	変 更	新 規	変 更	新 規	変 更	新 規	新 規	変 更
一般高压ガス (一般則)	2	26	3	3	10	5	9	11	20	1	11
液化石油ガス (液石則)	2	17	1				2		4	3	
冷 凍 (冷凍則)	1	9			36	4					
計	5	52	4	3	46	9	11	11	24	4	11

04 高压ガス製造保安責任者等免状交付件数

平成25年度

免状種別		交付	再交付	書換	平成25年度計	交付累計
製造保安責任者	乙種化学	11	0	-	11	316
	丙種化学(液石)	22	0	-	22	2,210
	丙種化学(特別)	16	0	-	16	1,300
	乙種機械	20	0	-	20	686
	第二種冷凍機械	38	0	-	38	942
	第三種冷凍機械	41	1	-	42	4,864
	小計	148	1	-	149	-
販売主任者	第一種販売	17	0	-	17	367
	第二種販売	57	1	-	58	4,746
	小計	74	1	-	75	-
液化石油ガス設備士		31	4	12	47	3,462
<b>合計</b>		253	6	12	271	-

## 05 高圧ガス等検査実施件数

平成25年度

検査区分		完 成 検 査	保 安 検 査	立 入 検 査
製 造 所	一般高圧ガス	24	28	0
	液化石油ガス	18	16	0
	冷 凍	4	0	0
所 移 動 車 両	タンクローリー	0	0	0
	路 上	/	/	4
販 売 事 業 所		/	/	0
容 器 検 査 所		/	/	0
貯 蔵 所		/	/	0
計		46	44	4

## 06 火薬類関係事業所数

平成26年(2015年)3月31日現在

管内		大津	南部	甲賀	東近江	湖東	湖北	高島	計
事業所区分									
製造事業所(煙火)					2		3		5
販 売 所	火薬・爆薬・火工品	1		1			2	1	5
	火工品・実包								
	船舶用火工品								
	建設用びょう打銃用空砲								
	煙火			1	1		1		3
競技用紙雷管	3	4	3	5	1	5	1	22	
小計	4	4	5	6	1	8	2	30	
火 薬 庫	1級	2		1		1	3	2	9
	(種数)	4		2		2	6	5	19
	2級								-
	3級	1							1
	(種数)	1							1
	煙火			1	2	1	3		7
	(種数)			3	2	1	4		10
	玩具煙火						1		1
	(種数)						1		1
	小計	3		2	2	2	7	2	18
(種数)	5		5	2	3	11	5	31	
庫 外 貯 蔵 庫	販売業者	1		1	1		2		5
	その他	5	2	1	3	1	3	1	16
	小計	6	2	2	4	1	5	1	21
系 統 等 製 造 販 売 所	製造								
	製造・販売	1					2		3
	販売	1							1
	小計	2					2		4
合計		15	6	9	14	4	25	5	78

## 07 火薬類・猟銃等関係許可等件数

平成25年度

許可区分		件数
製造営業	新設許可	
	変更許可	
販売営業	競技用紙雷管許可	
	上記以外許可	
火薬庫	設置移転許可	
	構造設備変更	2
完成検査（製造営業）		
完成検査（火薬庫）		
保安検査（製造施設）		4
保安検査（火薬庫）		16
譲渡許可		3
譲受許可		34
消費許可		24
廃棄許可		18
猟銃等製造許可		
猟銃等販売許可		
計		101

※譲受・消費許可件数は市町委譲分も含む

## 08 火薬類・猟銃等関係検査実施件数

平成25年度

検査場所以外 検査区分	保安検査	立入検査
煙火製造施設	4	4
火薬類販売所	-	8
火薬庫	31	31
庫外貯蔵庫	-	21
消費場所	-	3
計	35	67
猟銃等製造・販売所	-	3
猟銃等販売所	-	1
計	-	4

※火薬庫は棟数



# 通 信 編





## 平成 25 年中の通信業務の概要

平成 25 年中の県内の災害等通報件数は 80,615 件で、前年に比べ 2,214 件（2.7%）減少している。

通報件数を回線別に見ると、N T T 東西固定電話からの通報件数は 29,037 件で、前年に比べ 7,032 件（19.5%）減少している。一方、I P 電話等からの通報件数は 20,956 件で、前年に比べ 1,448 件（7.4%）増加、携帯電話・P H S からの通報件数は 30,622 件で、前年に比べ 3,370 件（12.4%）増加と、それぞれ増加している。

### 〔01.回線別災害等通報件数〕

01 回線別災害等通報件数

平成25年中

	件数		合計	火災	救急	救助	火災・救急・ 救助以外の 災害、事案	いたずら	間違い通報	その他
	種別									
大津市	NTT東西固定電話	40	7,955	5,091	24	83	42	294	2,381	
	IP電話等	46	6,552	5,145	17	61	5	166	1,112	
	携帯電話・PHS	103	7,703	4,762	84	127	126	832	1,609	
	合計	189	22,210	14,998	125	271	173	1,292	5,162	
茨城県	NTT東西固定電話	25	2,566	1,989	18	13	4	99	418	
	IP電話等	15	1,401	1,214	11	4	0	36	121	
	携帯電話・PHS	27	3,145	2,170	20	34	32	303	559	
	合計	67	7,112	5,373	49	51	36	438	1,098	
高島市	NTT東西固定電話	6	1,305	915	4	2	3	25	350	
	IP電話等	7	657	521	1	4	0	3	121	
	携帯電話・PHS	14	963	534	5	5	3	34	368	
	合計	27	2,925	1,970	10	11	6	62	839	
湖南広域 行政組合	NTT東西固定電話	22	5,444	3,306	6	35	14	320	1,741	
	IP電話等	43	4,826	3,718	10	55	4	208	788	
	携帯電話・PHS	116	6,865	4,086	40	88	34	1,291	1,210	
	合計	181	17,135	11,110	56	178	52	1,819	3,739	
東近江 行政組合	NTT東西固定電話	24	5,232	3,577	14	36	19	155	1,407	
	IP電話等	19	3,464	2,573	14	22	7	63	766	
	携帯電話・PHS	68	5,477	2,862	83	80	109	593	1,682	
	合計	111	14,173	9,012	111	138	135	811	3,855	
甲賀広域 行政組合	NTT東西固定電話	16	2,601	1,686	8	11	7	82	791	
	IP電話等	13	1,969	1,553	7	17	8	31	350	
	携帯電話・PHS	41	2,743	1,549	31	42	42	248	790	
	合計	70	7,313	4,788	46	70	57	351	1,931	
湖北広域 消防組合	NTT東西固定電話	29	3,934	2,685	13	10	11	91	1,095	
	IP電話等	7	2,087	1,749	9	6	0	35	281	
	携帯電話・PHS	53	3,726	2,006	63	39	54	264	1,247	
	合計	89	9,747	6,440	85	55	65	390	2,623	
県計	NTT東西固定電話	162	29,037	19,249	87	199	100	1,066	8,183	
	IP電話等	150	20,956	16,473	69	169	24	532	3,539	
	携帯電話・PHS	422	30,622	17,969	326	415	400	3,565	7,525	
	合計	734	80,615	53,691	482	774	524	5,163	19,247	

※ NTTのIP電話は「IP電話等」に計上している。