

土砂災害特別警戒区域

告示年月日	平成 31 年 3 月 26 日
告示番号	滋賀県告示第 177 号

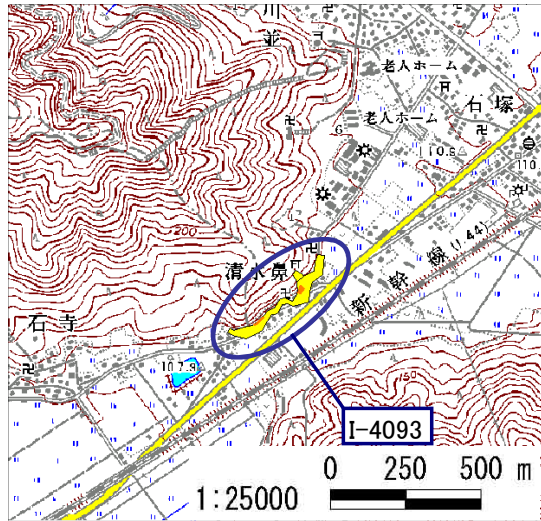
土砂災害警戒区域

告示年月日	平成 21 年 2 月 27 日
告示番号	滋賀県告示第 112 号

様式 1

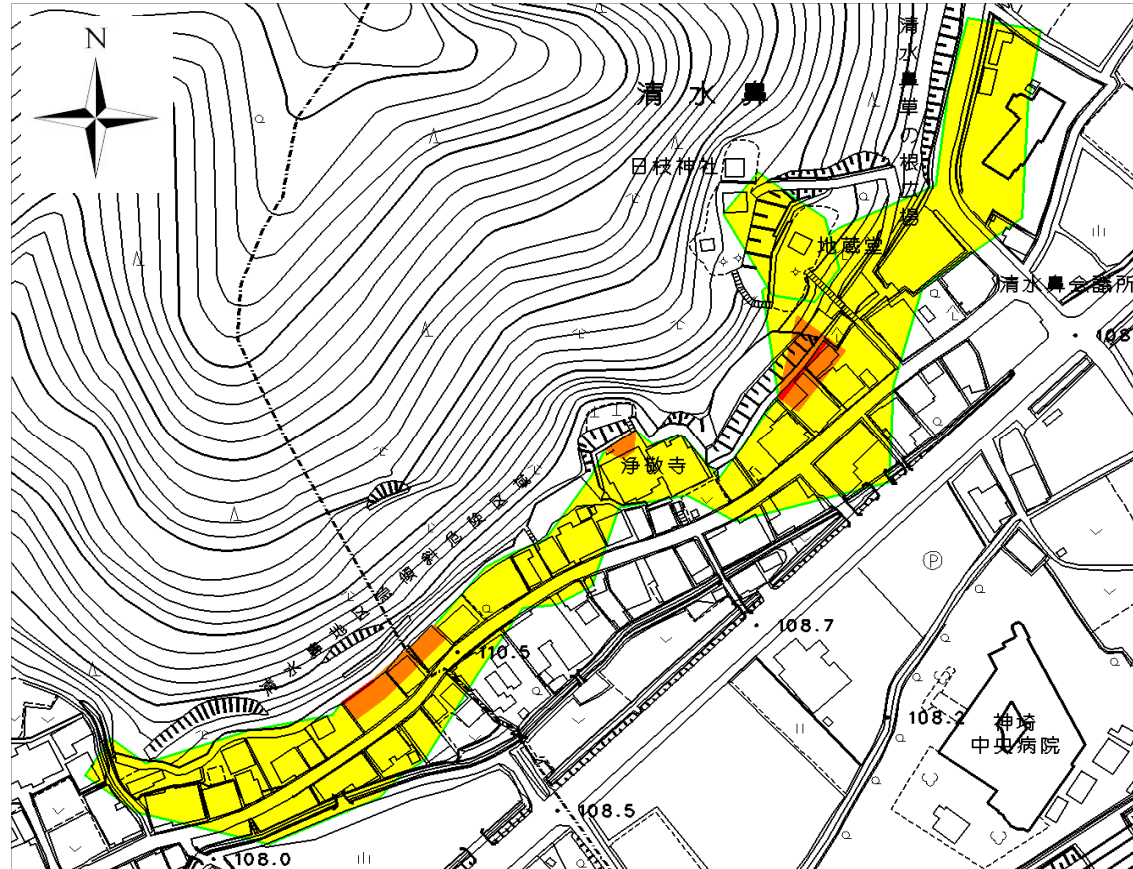
土砂災害警戒区域・土砂災害特別警戒区域 区域図

土砂災害警戒区域・土砂災害特別警戒区域 位置図



・この地図は、国土地理院長の承認を得て、同院発行の数値地図25000(地図画像)を複製したものである。  
(承認番号 平17総複、第606号)

自然現象の種類	急傾斜地の崩壊
区域番号	I-4093
区域名	清水鼻①
所在地	東近江市五箇荘清水鼻町、近江八幡市安土町石寺



土砂災害警戒区域

土砂災害特別警戒区域

土石等の(移動)高さが1m以下の場合、 土石等の移動による力が100kN/m <sup>2</sup> を超える区域	
土石等の堆積の高さが3mを超える区域	
それ以外の区域	





# 土砂災害警戒区域等設定図(オルソ画像)

様式 2

調査作成日

平成18年3月20日

箇所番号	I-4093	箇所名	清水鼻①	所在地	東近江市五個荘清水鼻町、近江八幡市安土町石寺
------	--------	-----	------	-----	------------------------



1:2,500

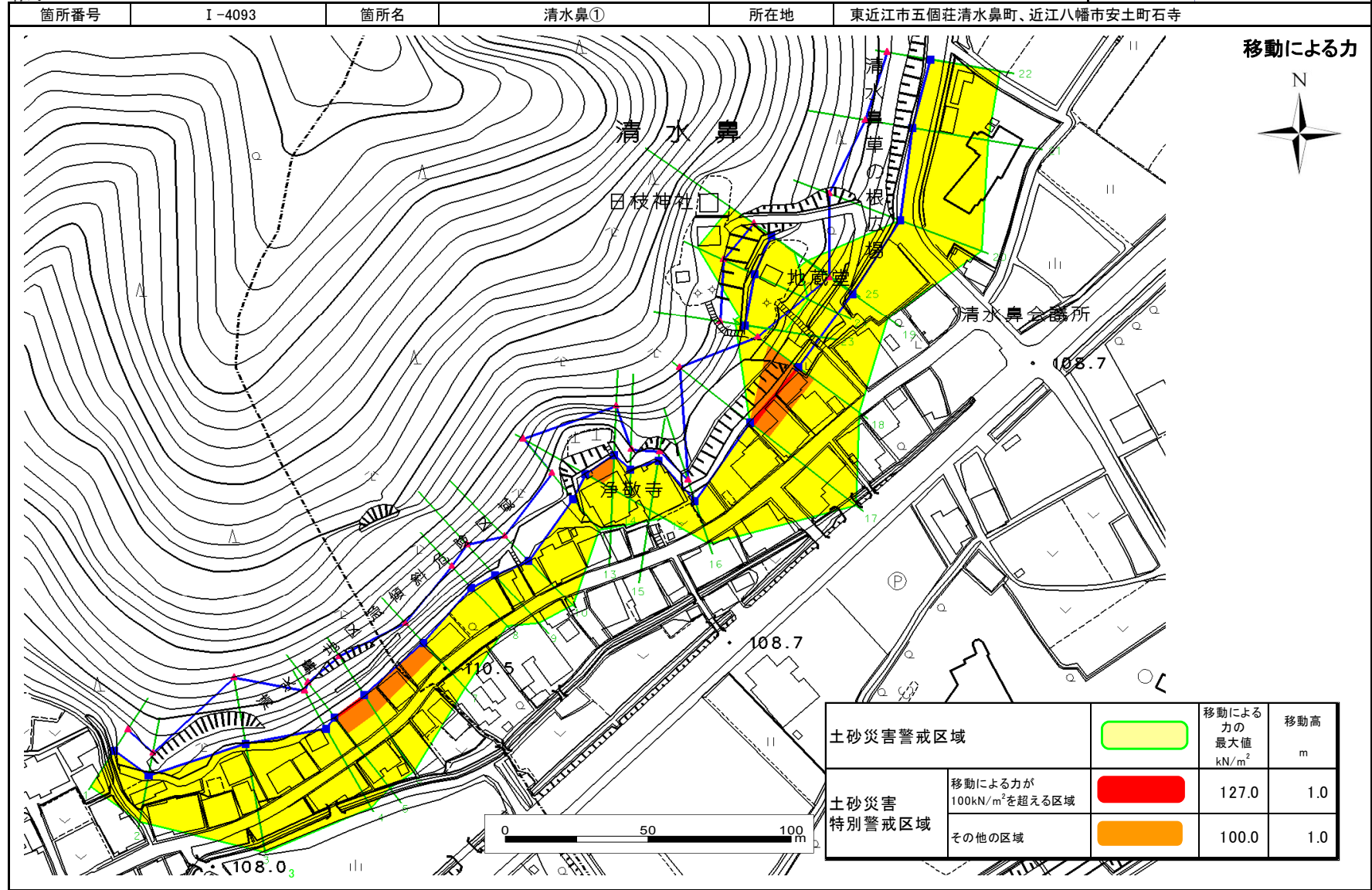
0 25 50



# 土砂災害警戒区域等設定図

様式 4-1

調査作成日 平成18年3月20日



# 土砂災害警戒区域等設定図

様式 4-2

調査作成日 平成18年3月20日

