

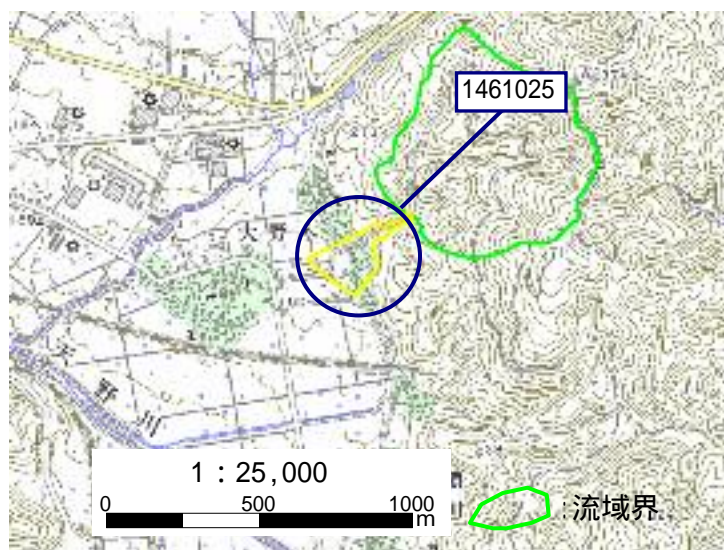
(様式 1)

### 土砂災害警戒区域

告示年月日 平成 20 年 3 月 12 日





告示番号 滋賀県告示第 131 号

#### 土砂災害警戒区域・土砂災害特別警戒区域 位置図



この地図は、国土地理院長の承認を得て、同院発行の数値地図 25000(地図画像)を複製したものである。(承認番号H16総複、第205号)

|         |           |
|---------|-----------|
| 自然現象の種類 | 土石流       |
| 溪流番号    | 1461025   |
| 溪流名     | 親谷        |
| 所在地     | 滋賀県米原市大野木 |

| 土砂災害警戒区域   |   |  |
|------------|---|---|
| 土砂災害特別警戒区域 | 土石流の高さが1mを越える区域                                 |  |
|            | 土石流により建築物に作用すると想定される力が50kN/m <sup>2</sup> 以下の区域 |  |
|            | 土石流の高さが1m以下の区域                                  |  |

#### 土砂災害警戒区域・土砂災害特別警戒区域 区域図

