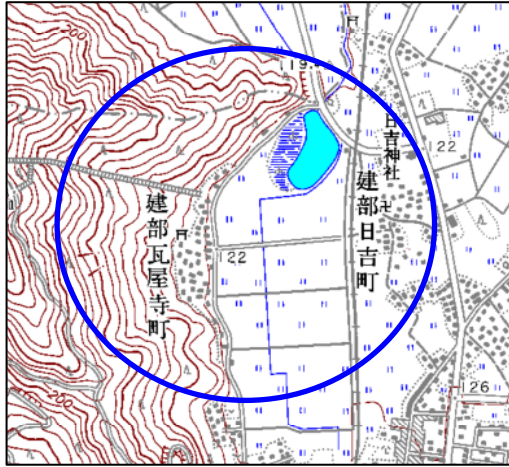


# 土砂災害警戒区域等区域図



土砂災害警戒区域・土砂災害特別警戒区域 位置図



1:25000 0 250 500 m

この地図は、国土地理院長の承認を得て、同院発行の  
数値地図25000(地図画像)を複製したものである。  
(承認番号 平16総複、第205号)

## 凡例

-  土砂災害特別警戒区域
-  土砂災害警戒区域

