

(様式 1)

土砂災害特別警戒区域

告示年月日平成 21 年 1 月 30 日

告示番号滋賀県告示第 42 号

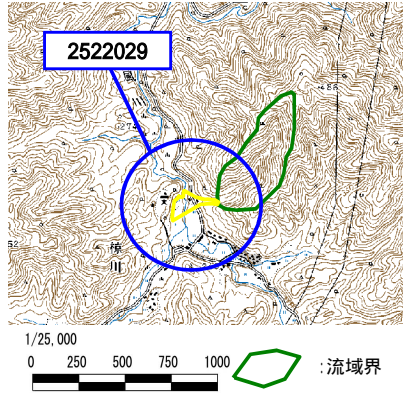
土砂災害警戒区域

告示年月日平成 21 年 1 月 30 日

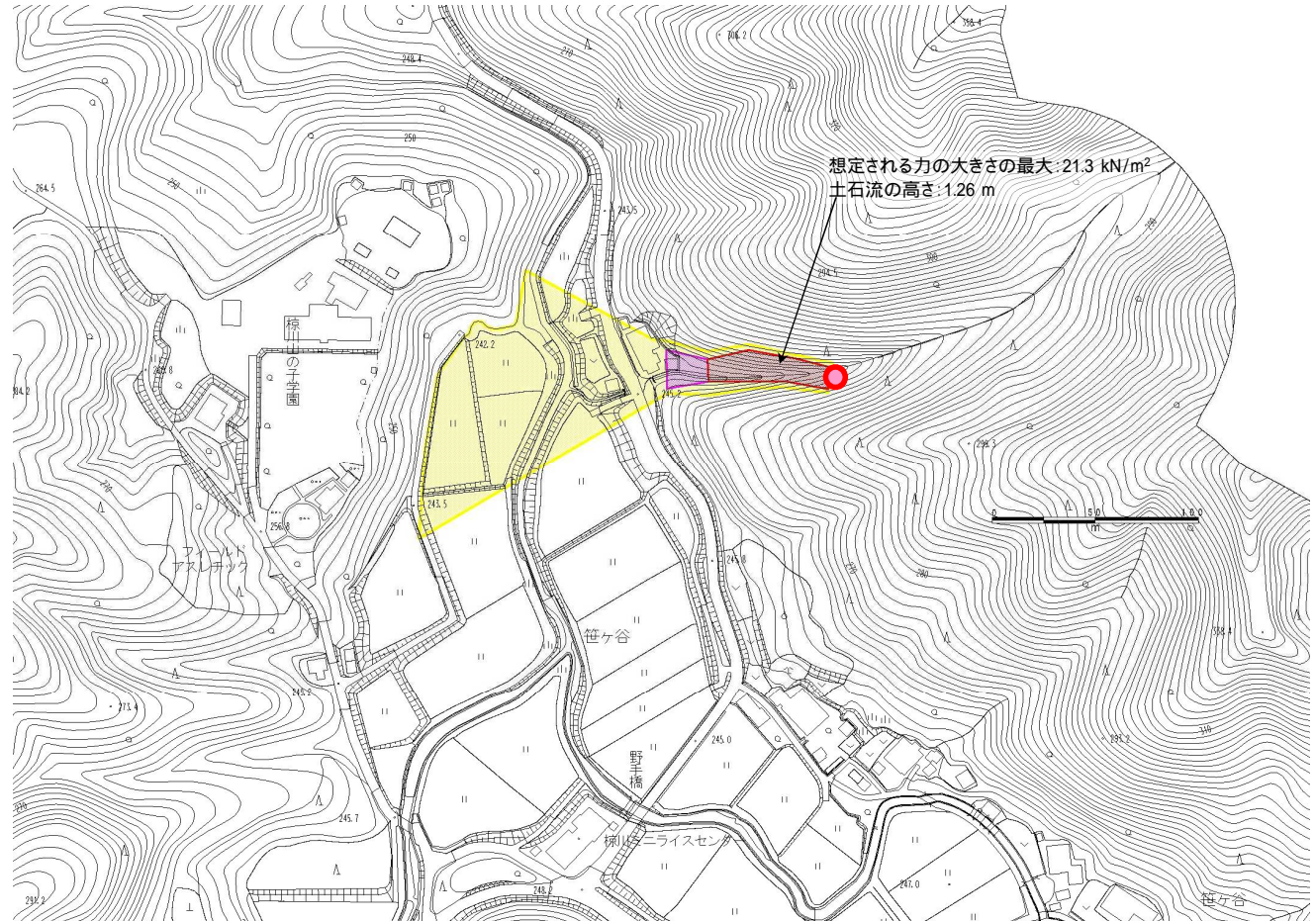
告示番号滋賀県告示第 44 号

土砂災害警戒区域・土砂災害特別警戒区域 区域図

土砂災害警戒区域・土砂災害特別警戒区域 位置図



この地図は、国土地理院長の承認を得て、同院発行の数値地図 25000(地図画像)を複製したものである。(承認番号H16総複、第205号)



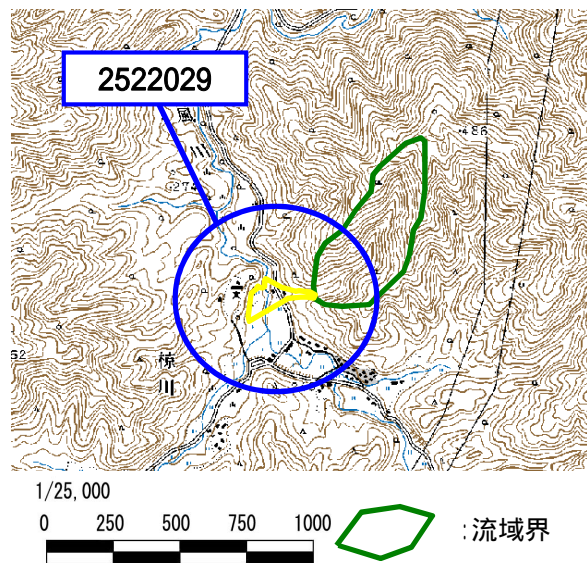
| | |
|---------|-------------|
| 自然現象の種類 | 土石流 |
| 区域番号 | 2522029 |
| 区域名 | 寒風川支流 |
| 所在地 | 滋賀県高島市今津町棕川 |

| | | |
|------------|---|--|
| 土砂災害警戒区域 | | |
| 土砂災害特別警戒区域 | 土石流の高さが1mを越える区域 土石流により建築物に作用すると想定される力が50kN/m ² を越える区域 | |
| | 土石流により建築物に作用すると想定される力が50kN/m ² 以下の区域 | |
| | 土石流の高さが1m以下の区域 | |

(様式 2)

土砂災害警戒区域・土砂災害特別警戒区域 写真図

土砂災害警戒区域・土砂災害特別警戒区域 位置図



この地図は、国土地理院長の承認を得て、同院発行の数値地図25000(地図画像)を複製したものである。(承認番号H16総複、第205号)

| | |
|---------|-------------|
| 自然現象の種類 | 土石流 |
| 区域番号 | 2522029 |
| 区域名 | 寒風川支流 |
| 所在地 | 滋賀県高島市今津町椋川 |

