

土砂災害警戒区域・土砂災害特別警戒区域 区域図

土砂災害警戒区域・土砂災害特別警戒区域 位置図



自然現象の種類	地滑り
箇所番号	3003
箇所名	上馬杉3
所在地	滋賀県甲賀市甲南町上馬杉

土砂災害警戒区域	
土砂災害特別警戒区域	



0 50 100 200m

S=1:2,500

この区域図は、空中写真測量による地形図に、実測による区域図を投影したものであり、一部異なって見える場合があります。詳しくは、土木事務所にお尋ねください。

土砂災害警戒区域等設定図(オルソ画像)

様式 2

調書作成日

平成27年1月30日

箇所番号


3003



箇所名

上馬杉3

所在地

滋賀県甲賀市甲南町上馬杉



凡 例	
	土砂災害警戒区域
	土砂災害特別警戒区域