

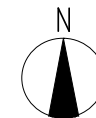
土砂災害警戒区域等設定図(オルソ画像)


様式 2


調査作成日

平成17年3月18日

箇所番号	-4912	箇所名	円山	所在地	近江八幡市円山町
------	-------	-----	----	-----	----------



 土砂災害警戒区域

 土砂災害特別警戒区域