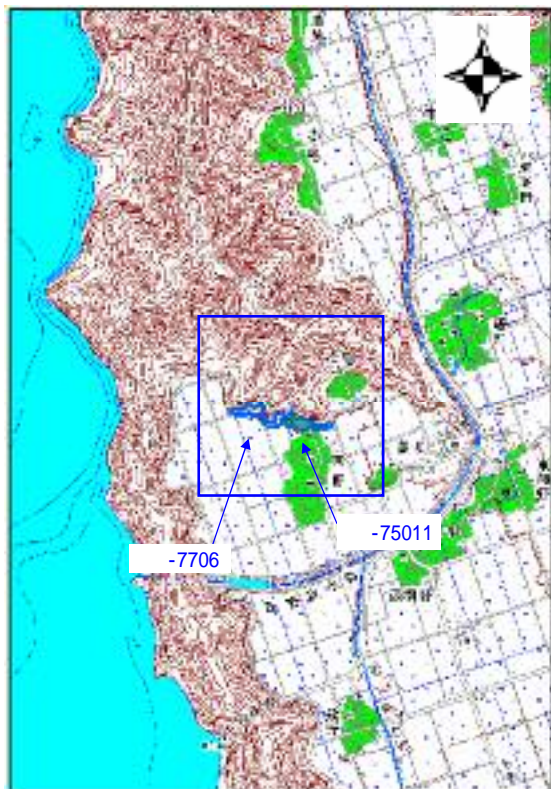



土砂災害警戒区域等写真図


土砂災害警戒区域・土砂災害特別警戒区域 位置図



・この地図は、国土地理院長の承認を得て、同院発行の数値地図25000(地図画像)を複製したものである。(承認番号H18総複、第496号)

凡 例

 土砂災害特別警戒区域

 土砂災害警戒区域

