①リスク情報の共有化

洪水ハザードマップの配布（市・町）

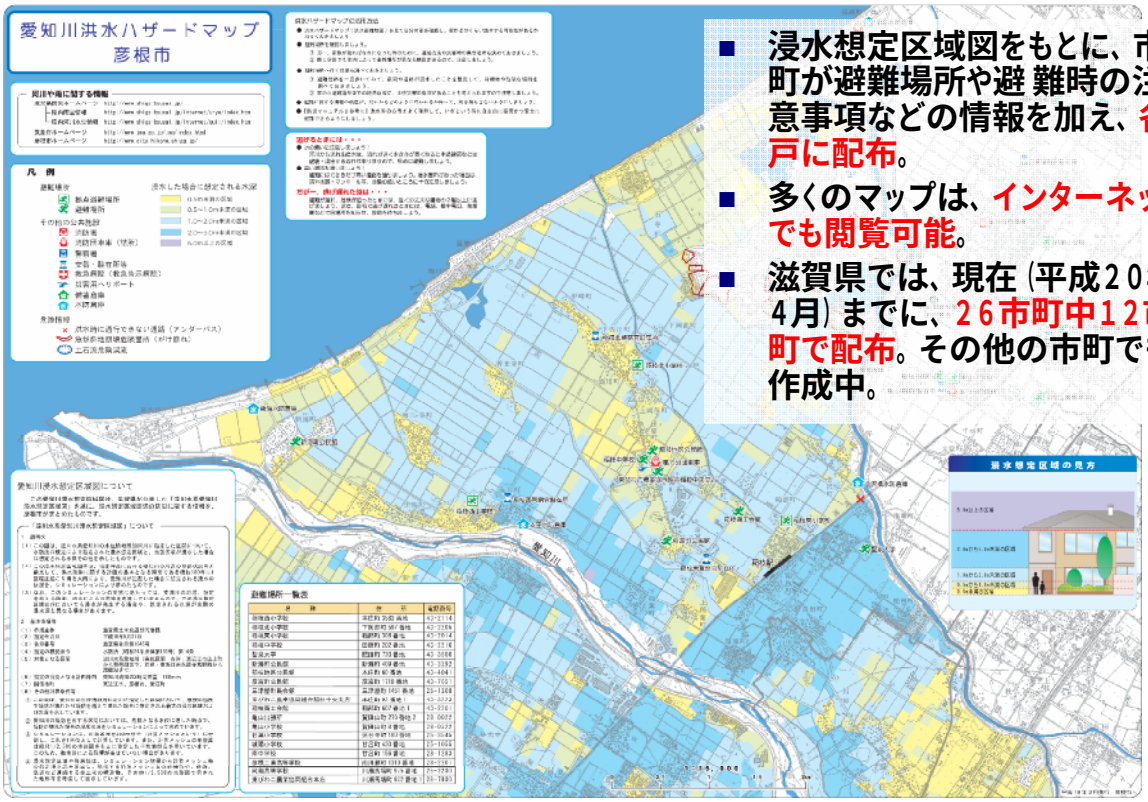

- 浸水想定区域図をもとに、市町が避難場所や避 難時の注意事項などの情報を加え、**各戸に配布**。
- 多くのマップは、**インターネットでも閲覧可能**。
- 滋賀県では、現在（平成２０年４月）までに、**２６市町中１２市町で配布**。その他の市町でも作成中。

①リスク情報の共有化

リアルタイムの雨量水位情報の発信（県）

- **滋賀県土木防災情報システム**

  専用回線を用いて情報収集・ＦＡＸ配信

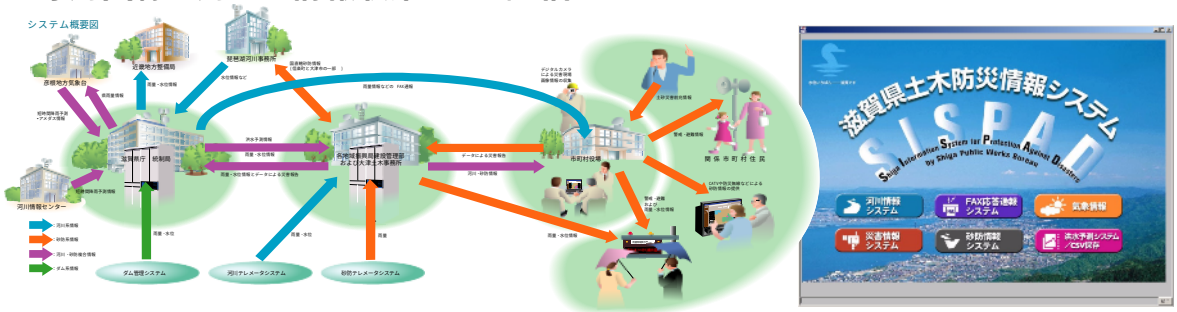

- **インターネット（ＰＣ用・携帯電話用）での情報提供**

アクセス用
QRコード
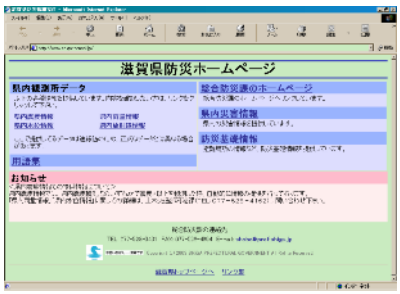
携帯電話
画面イメージ