

# 水害の記憶と記録



愛荘町東円堂／提供：琵琶湖博物館

昭和40年9月（台風24号）



宝くじは  
豊かさ築く  
チカラ持ち。

宝くじは、あなたの未来を支えます。

# 水害の記憶と記録

昭和40年(1965)9月17～18日(台風24号)

県東側を北東方向に進んだ雨台風で、17日朝から降り始め終日暴風雨となったが、18日1時にはおさまった。この台風は比良山系で400～600mm、鈴鹿山系で500～700mm、平野部でも200～400mmの雨をもたらした。琵琶湖の水位は18日に+104cmを記録し、洗堰は17日には下流牧方で警戒水位を突破したため全開操作もなされた。

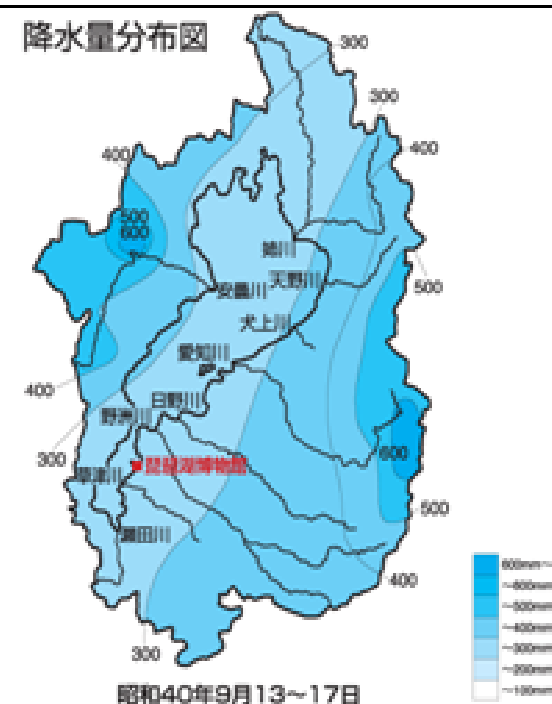


守山市 今浜町 / 提供: 琵琶湖博物館

守山市今浜新田地先の野洲川南流右岸が破堤し、17世帯99人が孤立した。

このため自衛隊が出動し、救助作業を行った。

降水量分布図



昭和40年9月13～17日

被害概要

●人的被害 死者…3人 負傷者…19人

●住宅被害 全壊…63戸 半壊…329戸 一部損壊…7,086戸

床上浸水…1,662棟 床下浸水…12,282棟

## 昭和40年9月 (台風24号)



宝くじは  
豊かさ築く  
チカラ持ち。

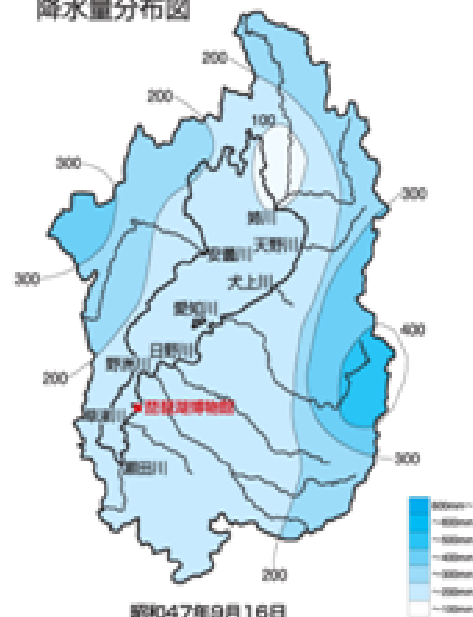
宝くじは、より豊かな社会を築いていきます。

# 水害の記憶と記録



東近江市 瓜生津町 / 提供：琵琶湖博物館

降水量分布図



昭和47年(1972)9月16～17日(台風20号)

中型の台風ながら上陸後勢力がおとろえず16日22時頃県東部を通過した。このため最大瞬間風速30～35m/秒。降水量は東部山間部で400mm以上、西部山間部で300mm以上に達した。

## 被害概要

- 人的被害 負傷者…3人
- 住宅被害 全壊…20戸 半壊…84戸 一部損壊…887戸  
床上浸水…486棟 床下浸水…6,509棟

## 昭和47年9月 (台風20号)



宝くじは豊かさ築くチカラ持ち

# 水害の記憶と記録

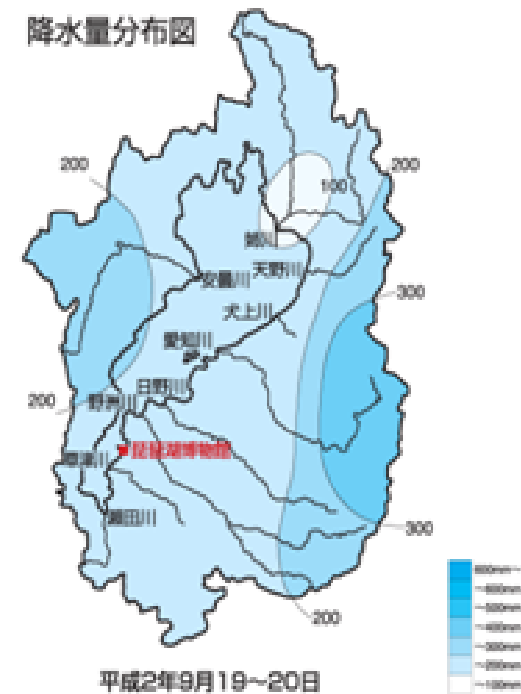
平成2年(1990)9月19～20日(台風19号)。

台風19号は停滞していた秋雨前線を刺激し、19日夜近畿地方に上陸後、県を南北に縦断し、湖東を中心に大雨をもたらした。特に愛知川では、東近江市永源寺町の政所で総雨量433mmを記録し、能登川町今と栗見新田で破堤、死者1名を記録した。



東近江市 今町 / 提供：滋賀県  
今町地先の愛知川堤防の破堤によって土砂で埋まった駐車場。洪水流に押し流され積み重なった車。

降水量分布図



平成2年9月19～20日



東近江市 栗見新田町  
/ 提供：滋賀県

被害概要

- 人的被害 死者…1人 負傷者…2人
- 住宅被害 一部損壊…174戸 床上浸水…180棟

## 平成2年9月(台風19号)



宝くじは、国や地方に還元されています。

# 水害の記憶と記録

平成8年(1997)8月4～5日..

低気圧の通過により4日夕刻から5日日中にかけて、県南西部を中心に多いところで総雨量225mmに達する降雨となった。この雨は、5日の午前中に集中して強く降ったもので、特に大津では1時間に30～90mm、9時～12時の3時間に50～180mmと猛烈な雨が降った。この集中豪雨により同市市街地部を流れる10数本の小河川では溢水し、死者1名を記録した..



大津市 下阪本6丁目国道161号橋梁付近..

／提供：滋賀県..

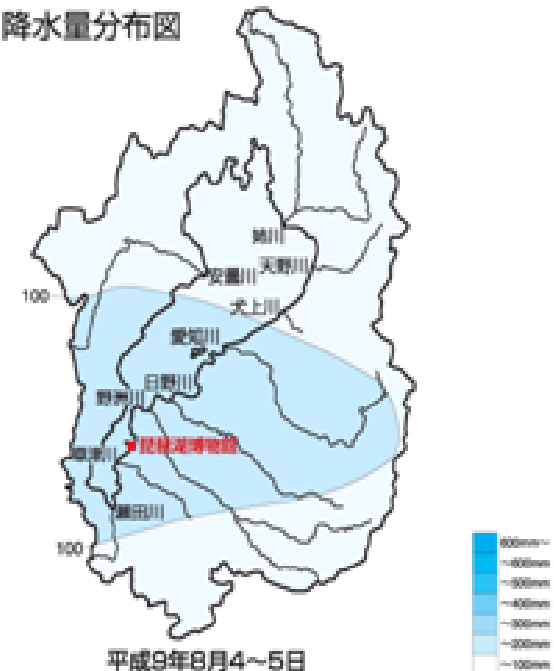
堤防いっぱいになる濁流..

付近の河川の氾濫により国道なども一時通行止めとなった..

(平常時)



降水量分布図



被害概要..

- 人的被害 死者…1人 負傷者…1人..
- 住宅被害 半壊…1戸 一部損壊…4戸..
- 床上浸水…42棟 床下浸水…553棟..

## 平成9年8月(大雨)



宝くじは、広く社会に役立てられています。

# 水害の記憶と記録



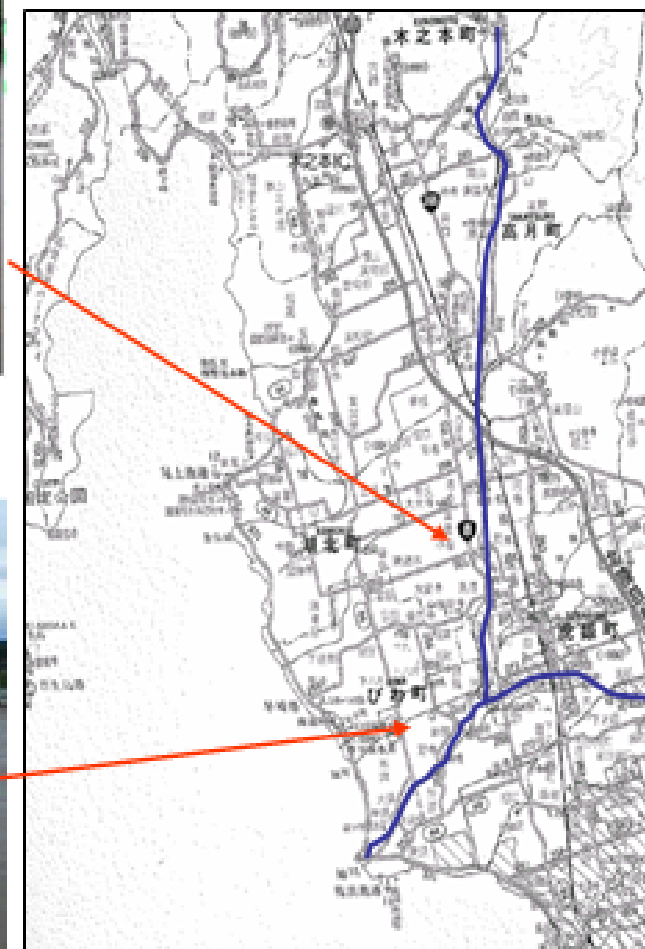
①高時川/福橋 (湖北町速水)



②姉川/野寺橋 (長浜市野寺町)

提供：滋賀県

累計雨量7/17 0時～7/19 12時  
240mm(木之本町杉野)



平成18年7月 (姉川・高時川)



宝くじは、災害復旧に役立ちます。