

# 不飲川 流域治水を考える会 (川づくり懇話会)

平成19年8月22日(水)

滋賀県湖東地域振興局 建設管理部河川砂防課

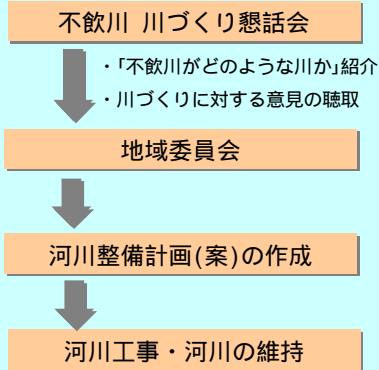
- 1．過去に行った懇話会の概要
- 2．不飲川改修について
  - 2.1 不飲川の状況
  - 2.2 改修計画の方針
  - 2.3 改修計画の概要
  - 2.4 事業実施状況と今後の予定
  - 2.5 今年度の事業実施予定
- 3．流域治水対策について

# 1. 過去に行った懇話会の概要

## (1) 川づくり懇話会の開催状況

### 不飲川川づくり懇話会

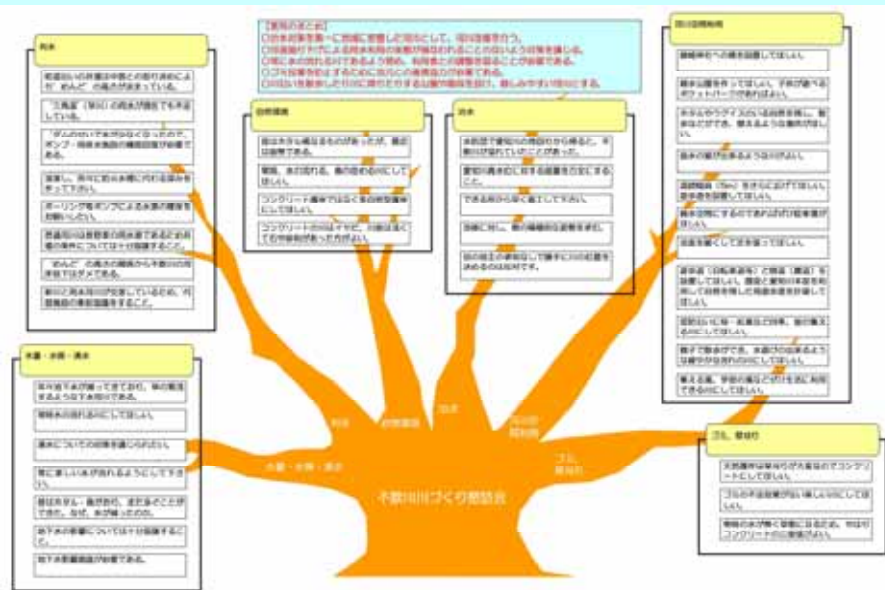
- ・地域住民
- ・自治会代表者
- ・学識経験者
- ・関係団体
- ・関係住民代表



不飲川川づくり懇話会の経過  
(H13.6~H14.2, 6回開催、参加人数合計106名)

対象地区名	開催日	場所	参加人数
川原	H13年6月16日	川原公民館	28
長野西	H13年7月1日	長野西公民館	17
愛知川	H13年7月22日	草の根ハウス	17
長野東	H13年7月25日	長野東公民館	14
山川原	H13年9月20日	山川原公民館	10
中宿	H14年2月16日	中宿公民館	20

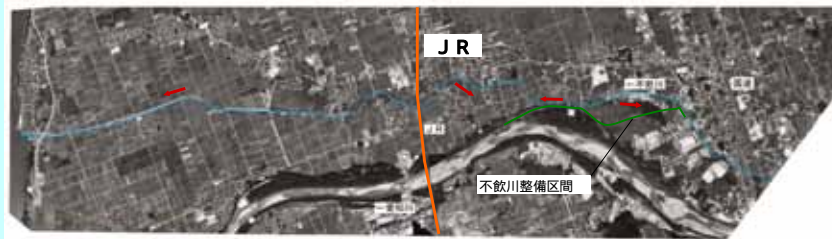
## (2) 不飲川川づくり懇話会 意見の樹



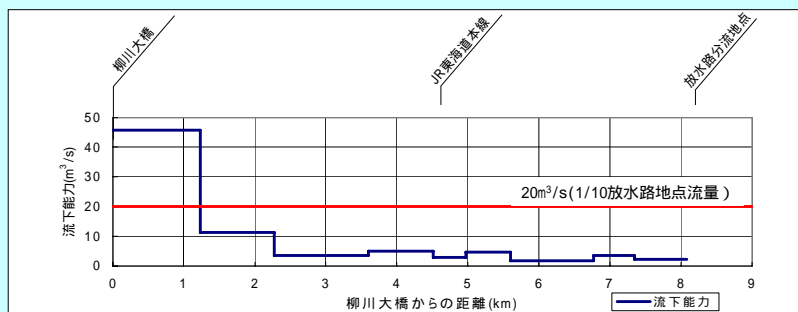
## 2. 不飲川改修について

### 2.1 不飲川の状況

#### (1) 河道の状況



#### (2) 現況河道流下能力



出典:みずべみらい H13報告書

### (3) 洪水被害の状況(平成2年洪水)



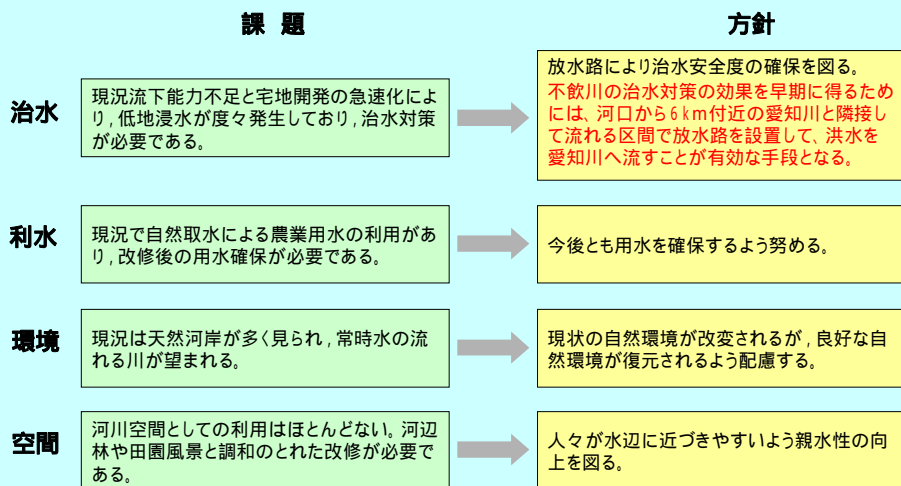
彦根市出路町

不飲川の状況

愛知川の状況

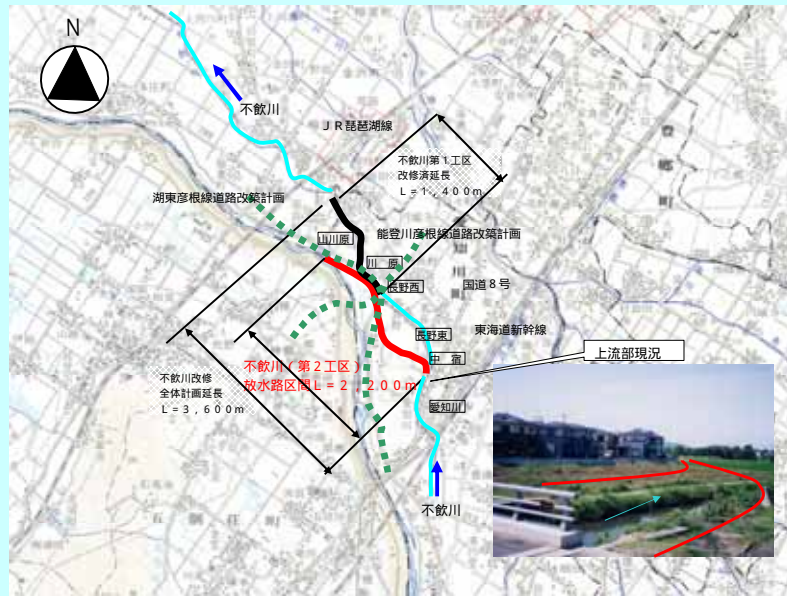


## 2.2 改修計画の方針(課題と方針の整理)

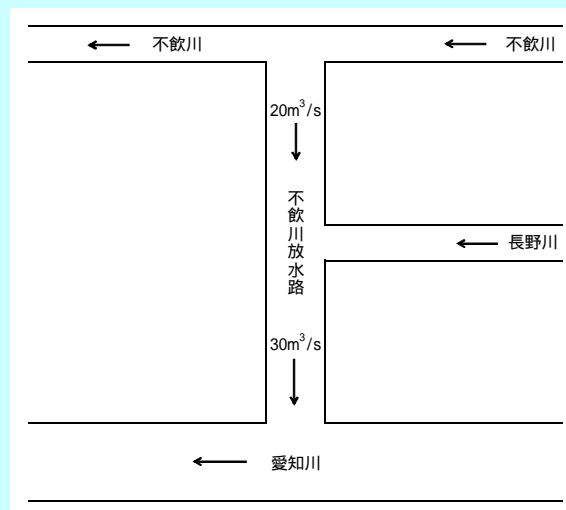


## 2.3 改修計画の概要

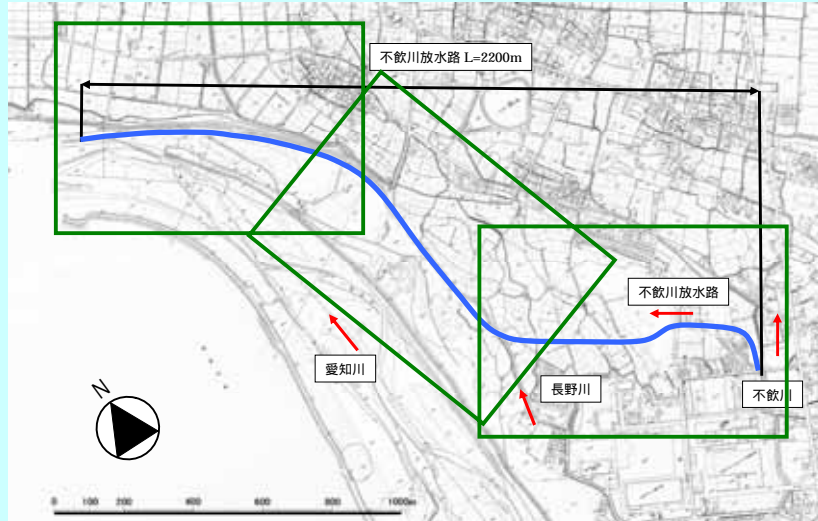
### (1) 改修計画概要平面図



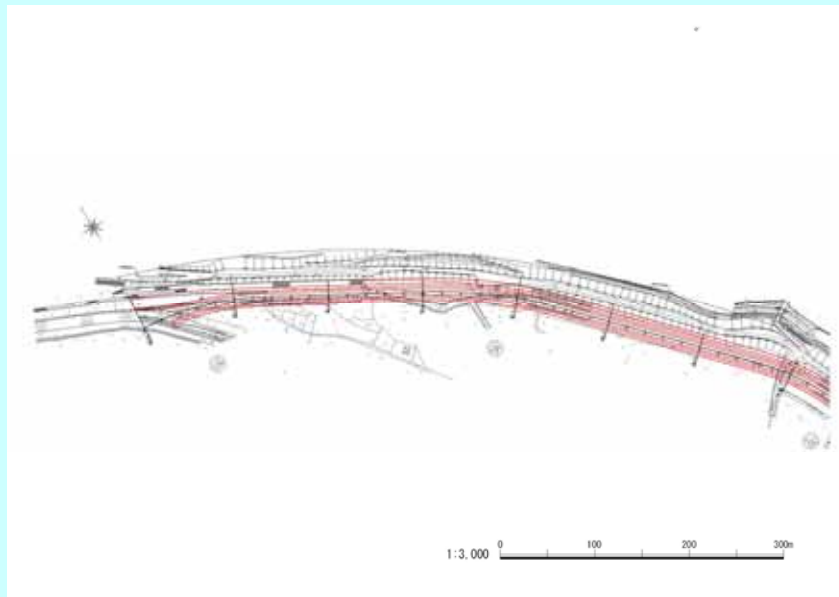
### (2) 流量配分図



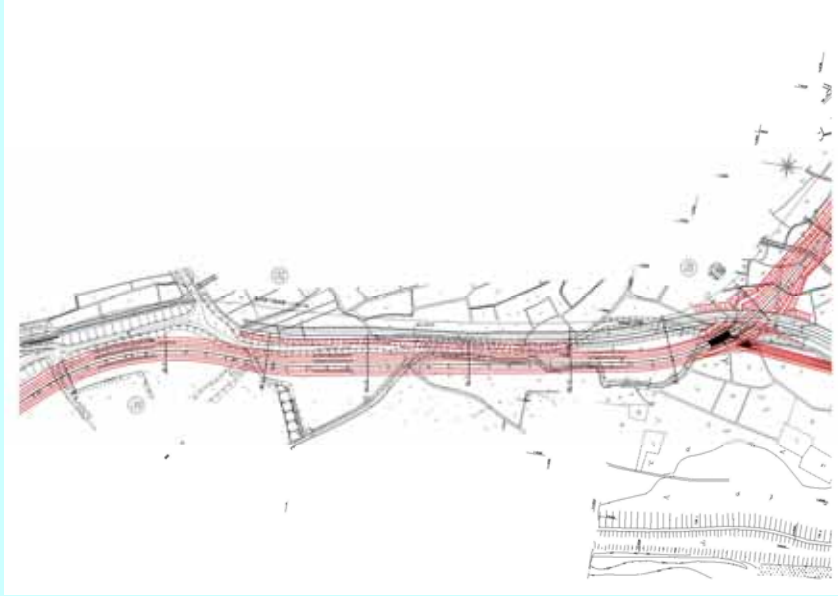
### (3) 改修計画平面図(全体図)



### 改修計画平面図(詳細図)



改修計画平面図(詳細図)




改修計画平面図(詳細図)




### (4) 改修イメージ

愛知川合流点から約0.8km



愛知川合流点から約1.8km



### (5) 改修イメージ

・合流点から0.7km付近



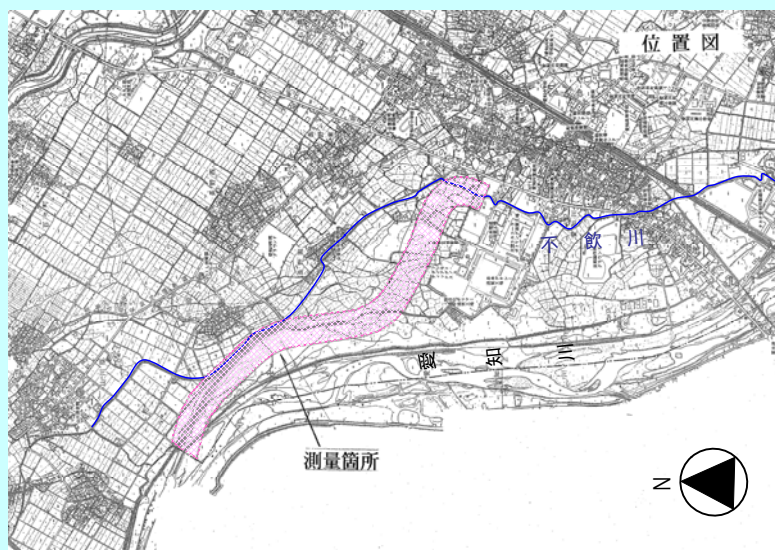


## 2.4 事業実施状況と今後の予定

年度	実施内容
~H18年度	川原地区(霞堤内)用地買収、暫定掘削、土質・地下水位調査
H19年度	測量(平面、縦断、横断)、地下水位調査
H20年度~	地下水対策調査・設計、詳細設計、用地測量

## 2.5 今年度の事業実施予定

### (1) 測量作業



## (2) 地下水位調査作業

