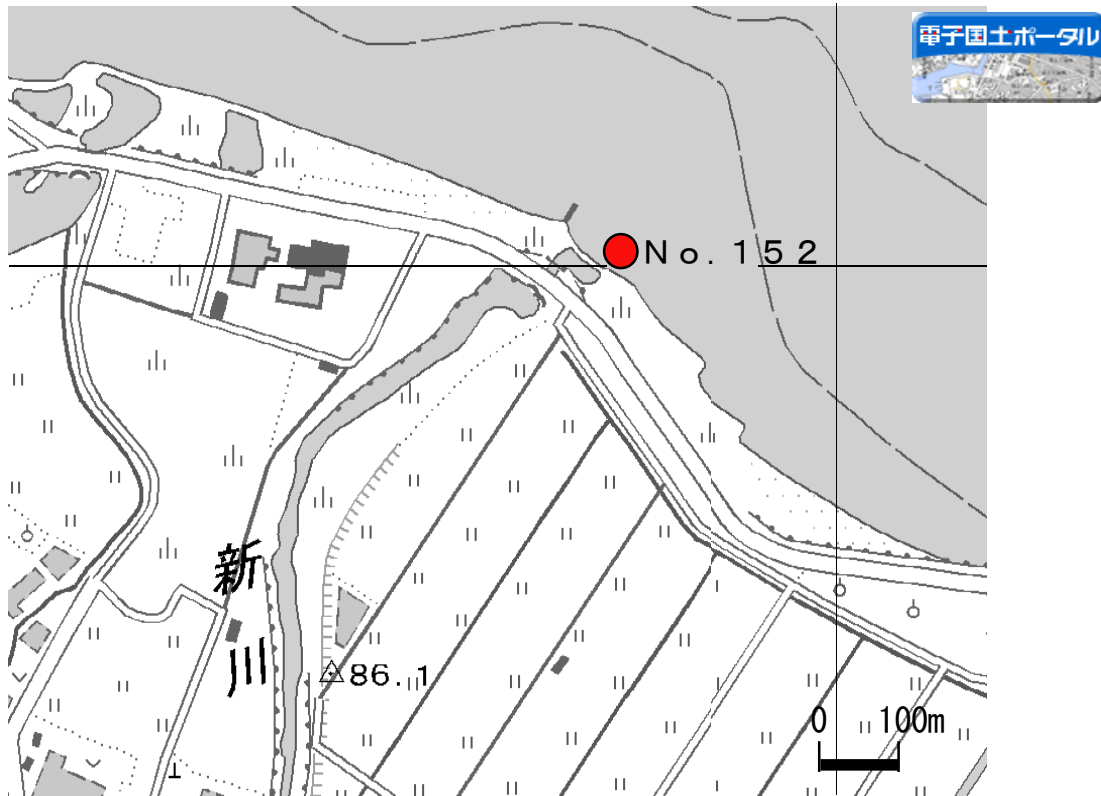


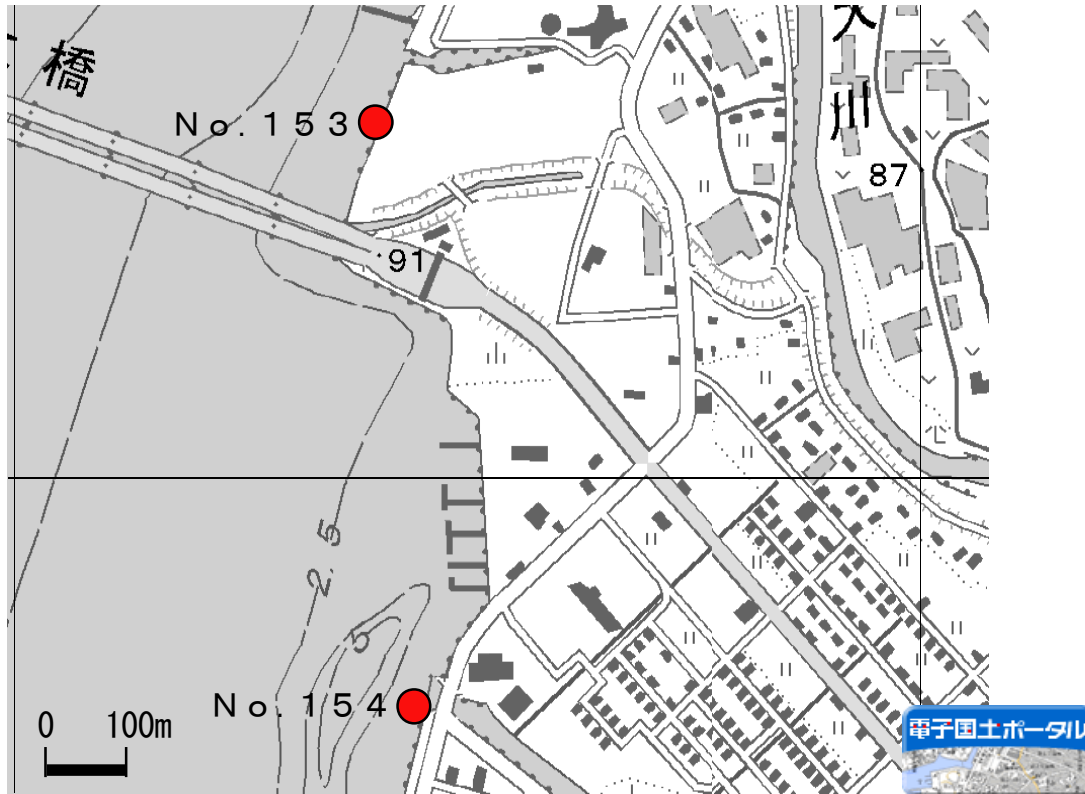
外来魚産卵床確認位置図(41)



地点 番号	確認日時	水温 (°C)	測定時間	産卵床数		緯度(北緯)	経度(東経)
				オオクチバス	ブルーギル		
152	2011/5/23	17.3	13:45	1	-	35-07-30.5	135-57-34.5

*位置図の番号と調査地点Noは、異なる場合があります。

外来魚産卵床確認位置図(42)



地点 番号	確認日時	水温 (°C)	測定時間	産卵床数		緯度(北緯)	経度(東経)
				オオクチバス	ブルーギル		
153	2011/5/20	19.4	11:23	1	-	35-07-14.0	135-56-33.2
154	2011/8/23	30.8	10:50	-	100以上	35-06-51.0	135-56-34.8

*位置図の番号と調査地点Noは、異なる場合があります。

外来魚産卵床確認位置図(43)



地点 番号	確認日時	水温 (°C)	測定時間	産卵床数		緯度(北緯)	経度(東経)
				オオクチバス	ブルーギル		
156	2011/5/16	19.8	11:00	1	1	35-04-16.7	135-56-02.6

*位置図の番号と調査地点Noは、異なる場合があります。

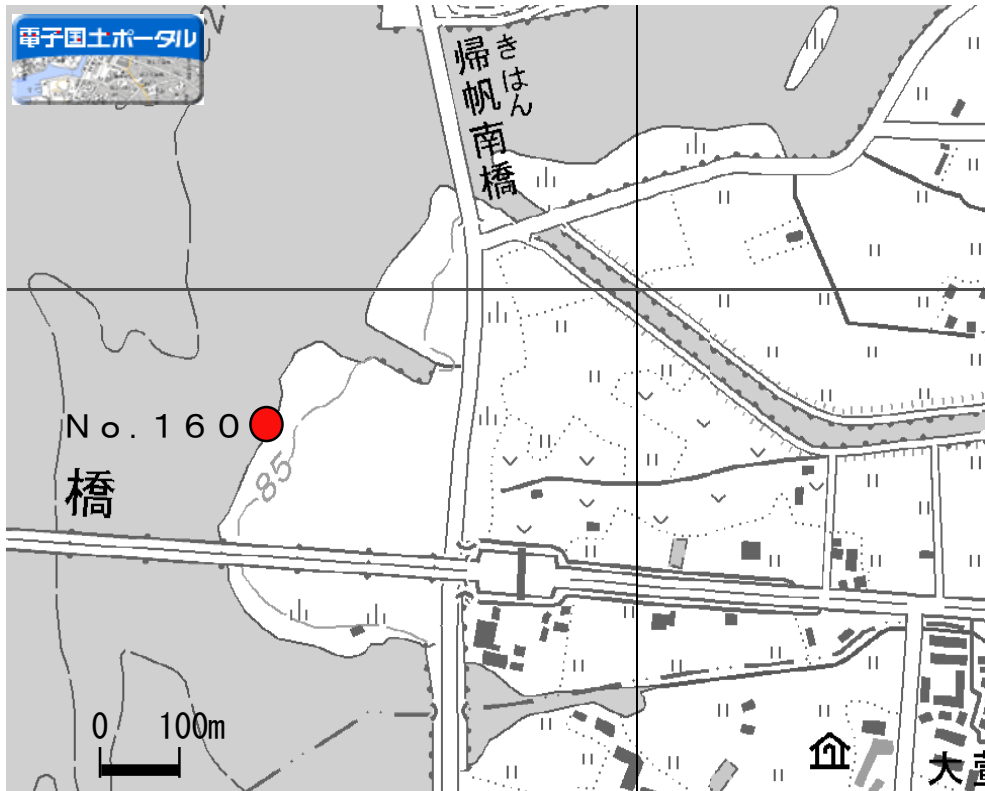
外来魚産卵床確認位置図(44)



地点番号	確認日時	水温(°C)	測定時間	産卵床数		緯度(北緯)	経度(東経)
				オオクチバス	ブルーギル		
158	2011/5/9	20.0	13:30	2	-	35-00-58.9	135-54-57.9
159	2011/5/9	19.9	11:05	4	-	35-00-51.1	135-55-08.5

*位置図の番号と調査地点Noは、異なる場合があります。

外来魚産卵床確認位置図(45)



地点 番号	確認日時	水温 (°C)	測定時間	産卵床数		緯度(北緯)	経度(東経)
				オオクチバス	ブルーギル		
160	2011/4/28	15.9	10:51	1	-	34-59-55.1	135-54-27.3

*位置図の番号と調査地点Noは、異なる場合があります。