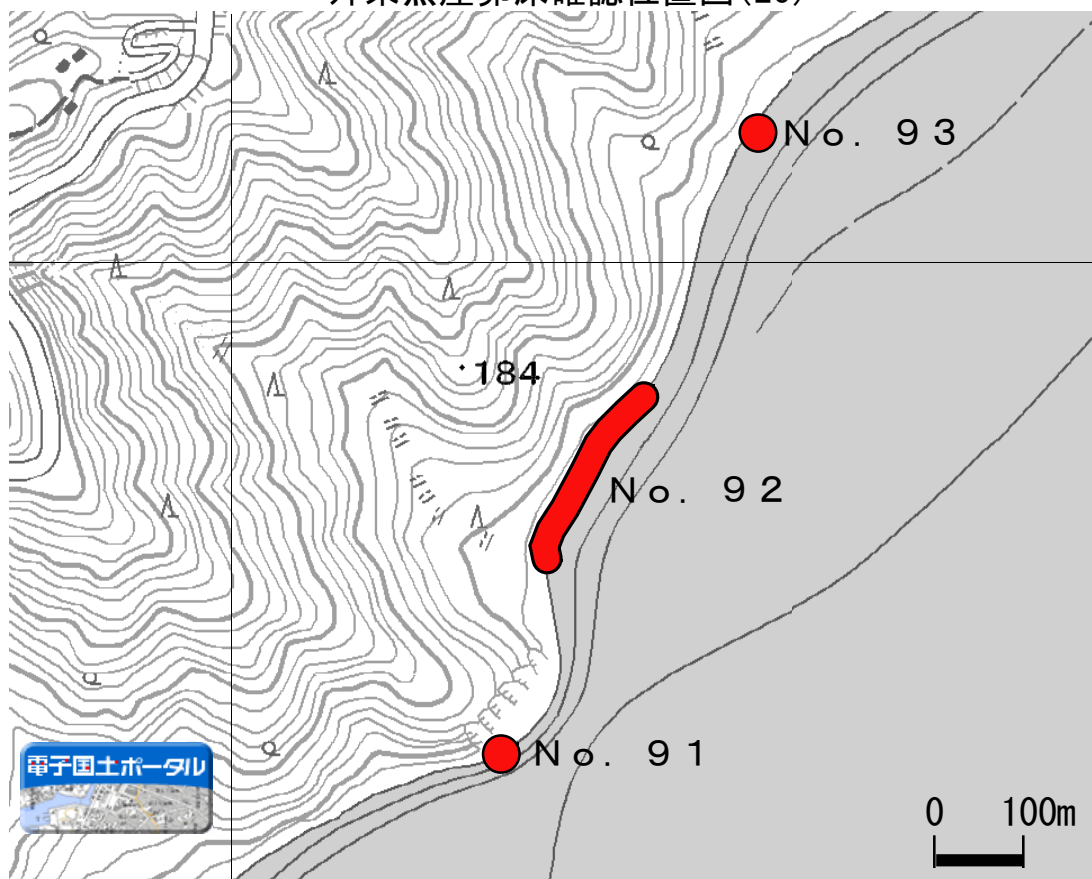


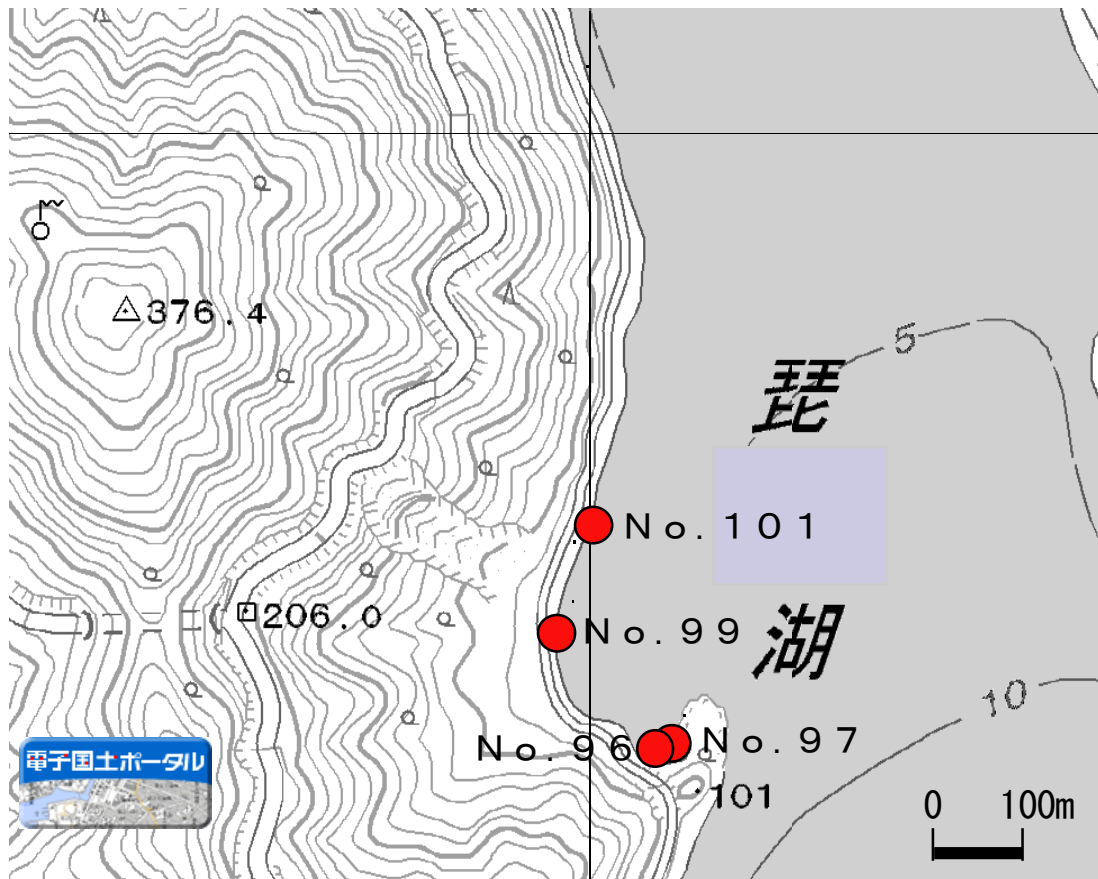
外来魚産卵床確認位置図(26)



地点 番号	確認日時	水温 (°C)	測定時間	産卵床数		緯度(北緯)	経度(東経)
				オオクチバス	ブルーギル		
91	2011/7/14	29.8	10:40	-	42	35-28-41.6	136-09-11.3
92	2011/7/14	30.1	11:48	-	25	35-28-49.1	136-09-14.7
93	2011/7/14	30.9	14:07	-	12	35-29-04.6	136-09-23.6

\*位置図の番号と調査地点Noは、異なる場合があります。

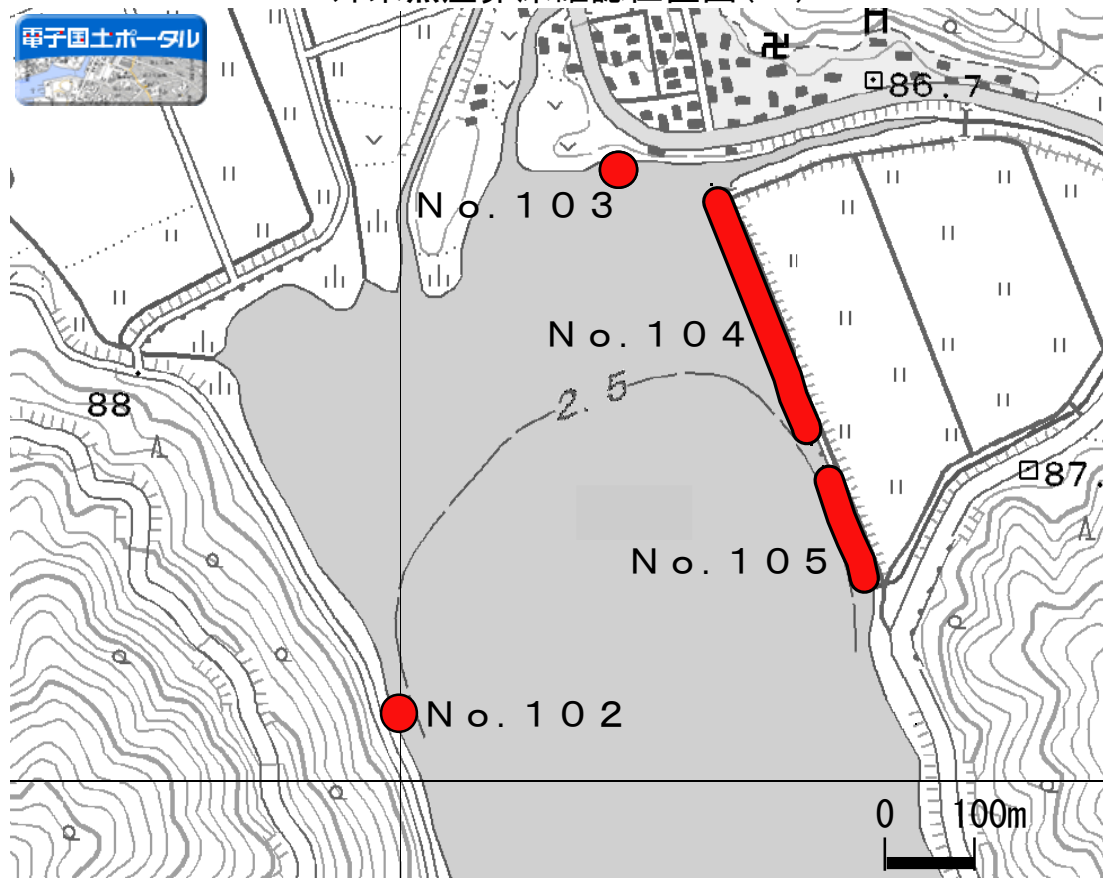
外来魚産卵床確認位置図(27)



地点番号	確認日時	水温(°C)	測定時間	産卵床数		緯度(北緯)	経度(東経)
				オオクチバス	ブルーギル		
96	2011/6/8	19.4	14:18	1	-	35-30-07.6	136-09-48.4
97	2011/6/3	19.1	14:31	1	-	35-30-07.7	136-09-48.7
99	2011/6/3	19.1	14:31	1	-	35-30-11.6	136-09-43.4
101	2011/6/8	19.4	14:18	1	-	35-30-15.1	136-09-44.3

\*位置図の番号と調査地点Noは、異なる場合があります。

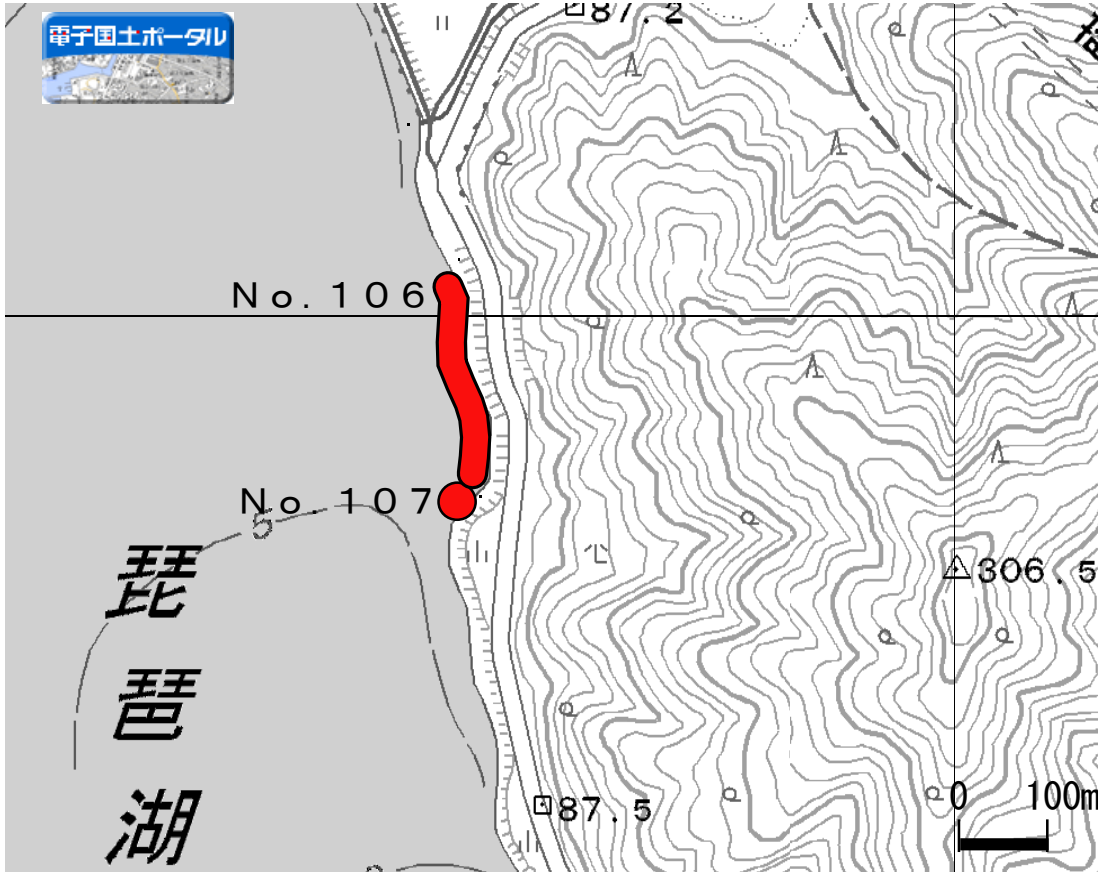
外来魚産卵床確認位置図(28)



地点番号	確認日時	水温(°C)	測定時間	産卵床数		緯度(北緯)	経度(東経)
				オオクチバス	ブルーギル		
102	2011/7/28	28.5	11:35	-	24	35-30-32.4	136-09-44.9
103	2011/7/27	29.1	13:45	-	65	35-30-52.3	136-09-54.7
103	2011/9/8	25.5	13:43	-	3	35-30-52.3	136-09-54.7
104	2011/7/27	27.9	11:00	-	300	35-30-42.3	136-10-03.3
105	2011/7/26	28.4	13:51	-	315	35-30-37.0	136-10-05.7

\*位置図の番号と調査地点Noは、異なる場合があります。

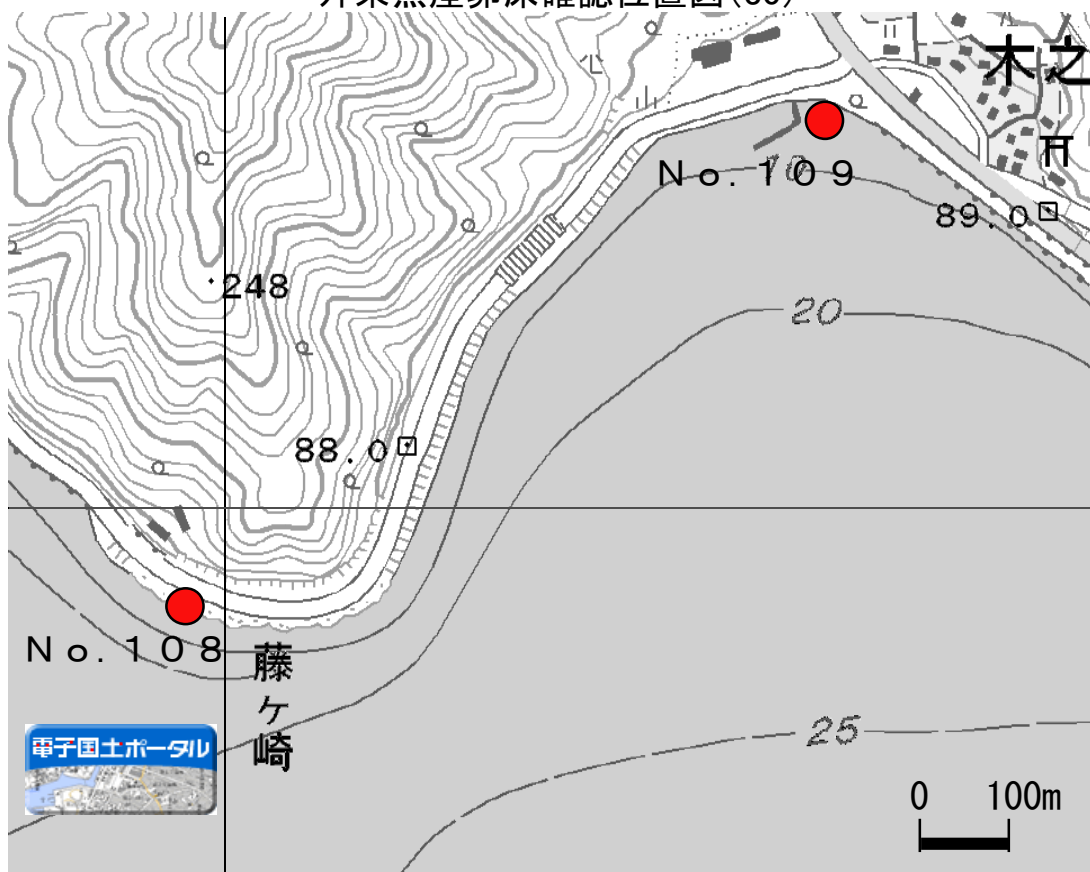
外来魚産卵床確認位置図(29)



地点番号	確認日時	水温(°C)	測定時間	産卵床数		緯度(北緯)	経度(東経)
				オオクチバス	ブルーギル		
106	2011/7/26	27.0	11:05	-	99	35-30-23.4	136-10-08.2
106	2011/9/8	25.4	11:24	-	3	35-30-23.4	136-10-08.2
107	2011/6/8	19.1	11:48	1	-	35-30-23.4	136-10-08.9

\*位置図の番号と調査地点Noは、異なる場合があります。

外来魚産卵床確認位置図(30)



地点番号	確認日時	水温(℃)	測定時間	産卵床数		緯度(北緯)	経度(東経)
				オオクチバス	ブルーギル		
108	2011/6/6	17.1	13:57	1	-	35-29-56.6	136-10-28.4
109	2011/7/25	27.8	13:20	-	20	35-30-13.9	136-10-56.9
109	2011/9/8	26.4	10:58	-	30	35-30-13.9	136-10-56.9

\*位置図の番号と調査地点Noは、異なる場合があります。