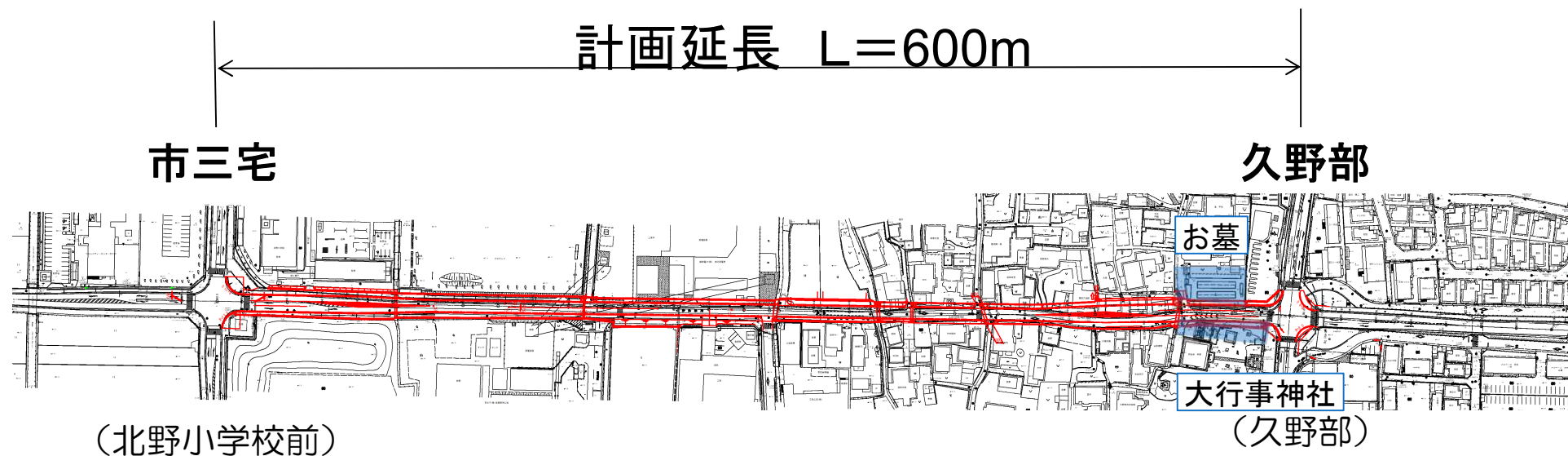


全体平面図

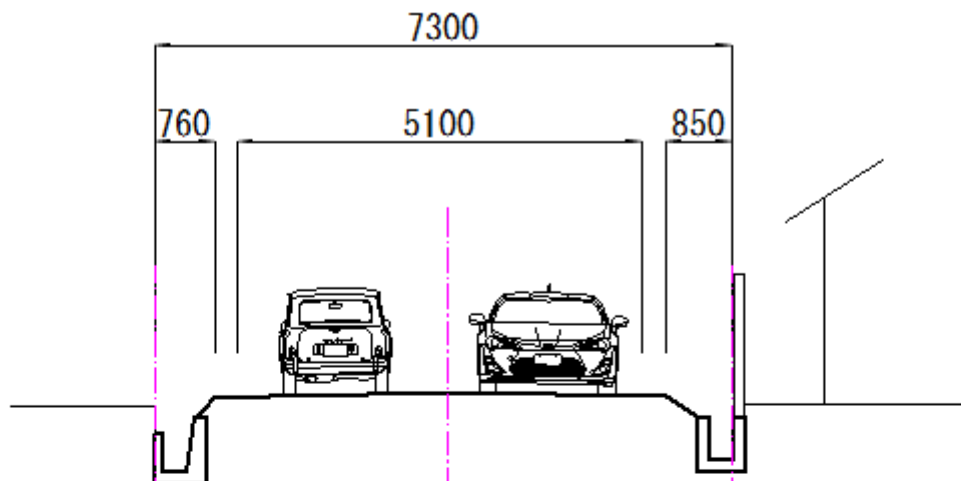


事業概要

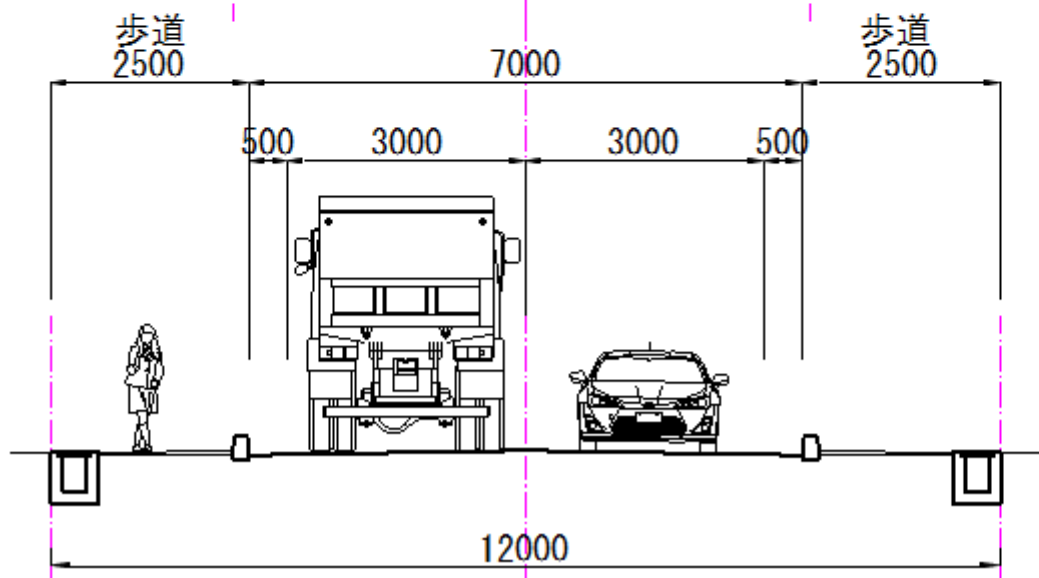
- 都市計画道路：W=12.0m（2車線両側歩道）
- 事業箇所：野洲市市三宅～久野部
- 施工延長：600m
- 事業着手：平成28年度
令和4年～令和5年、一部先行して交差点部を工事しました。

横断図イメージ

【現況】



【整備後イメージ】



交差点付近の一部を整備しました



整備前



整備後

令和5年7月時点