

# 基礎調査結果(未指定)

様式 1

土砂災害特別警戒区域

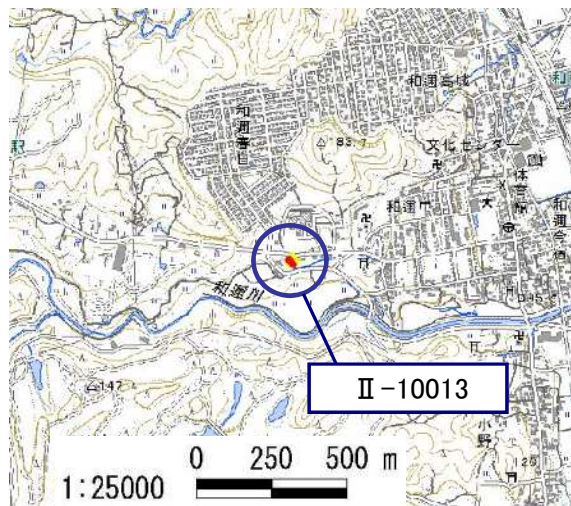
告示年月日	令和 年 月 日
告示番号	滋賀県告示第 号

土砂災害警戒区域

告示年月日	令和 年 月 日
告示番号	滋賀県告示第 号

## 土砂災害警戒区域・土砂災害特別警戒区域 区域図

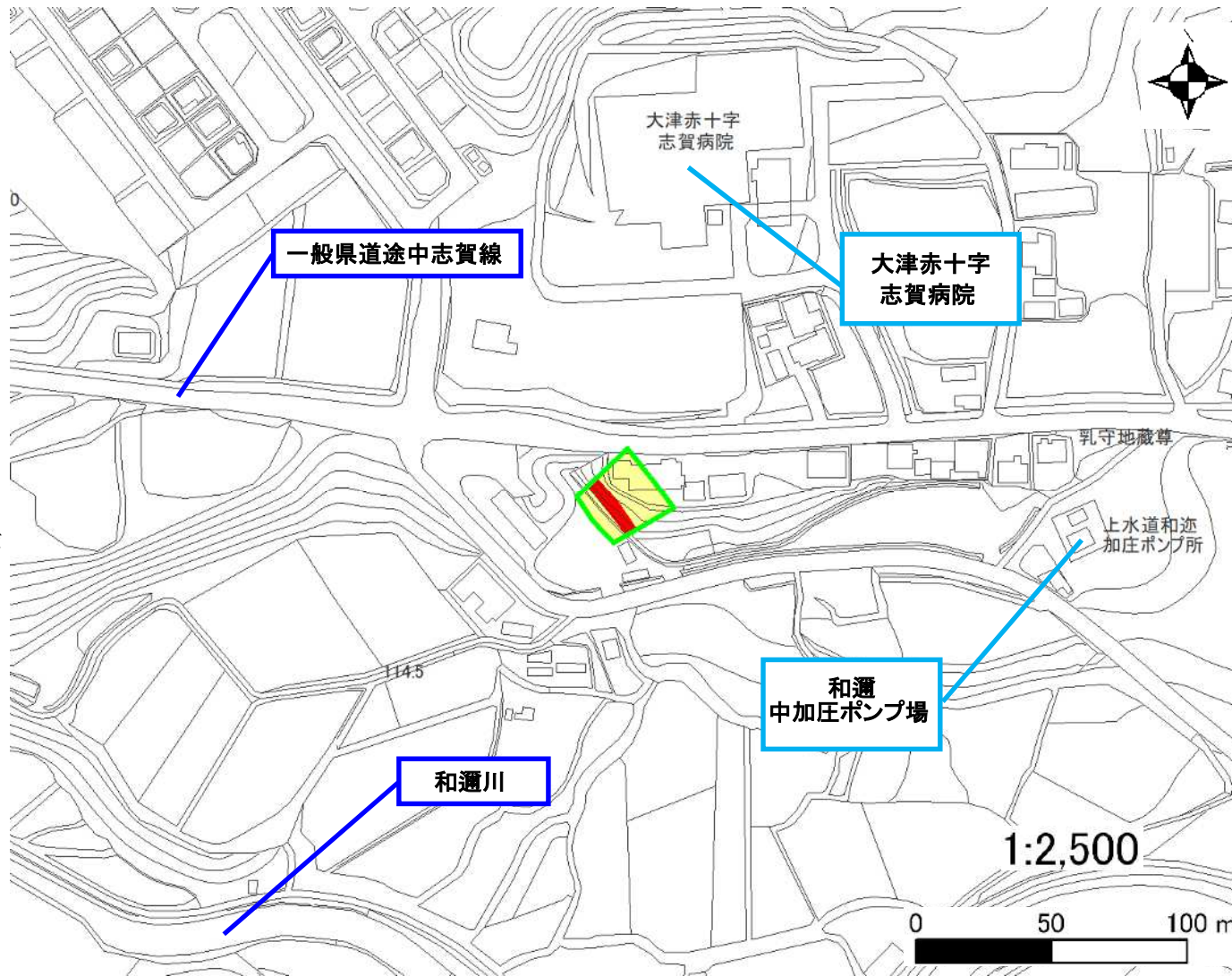
土砂災害警戒区域・土砂災害特別警戒区域 位置図



測量法に基づく国土地理院長承認(複製)R4JHF 461  
(本製品を複製する場合には、国土地理院の長の承認を得なければなりません。)

自然現象の種類	急傾斜地の崩壊
区域番号	II-10013
区域の名称	和邇中(2)
区域の所在地	滋賀県大津市和邇中

土砂災害警戒区域	
土砂災害特別警戒区域	



○ この区域図は、空中写真測量による地形図に、実測による区域図を投影したものであり、一部異なって見える場合があります。  
詳しくは、土木事務所にお尋ねください。



# 基礎調査結果(未指定)

土砂災害警戒区域等設定図(オルソ画像)

様式 2

調書作成日

令和5年3月28日

箇所番号

II-10013

箇所名

和邇中(2)

所在地

滋賀県大津市和邇中



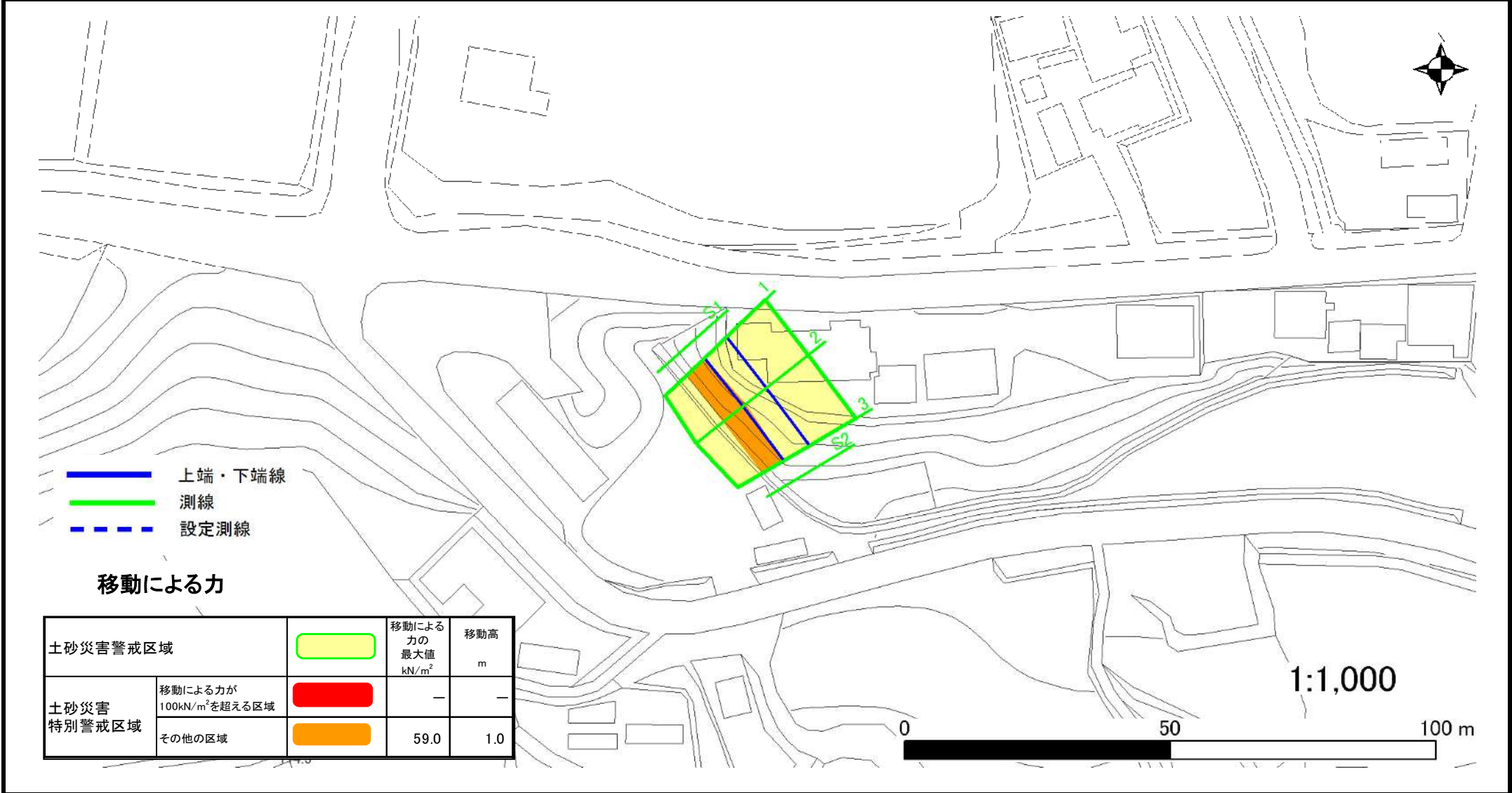
# 基礎調査結果(未指定)

## 土砂災害警戒区域等設定図

様式 4-1

調書作成日	令和5年3月28日
-------	-----------

箇所番号	II-10013	箇所名	和邇中(2)	所在地	滋賀県大津市和邇中
------	----------	-----	--------	-----	-----------





# 基礎調査結果(未指定)

## 土砂災害警戒区域等設定図

様式 4-2

調査作成日

令和5年3月28日

箇所番号	II-10013	箇所名	和邇中(2)	所在地	滋賀県大津市和邇中
------	----------	-----	--------	-----	-----------

