

基礎調査結果(未指定)

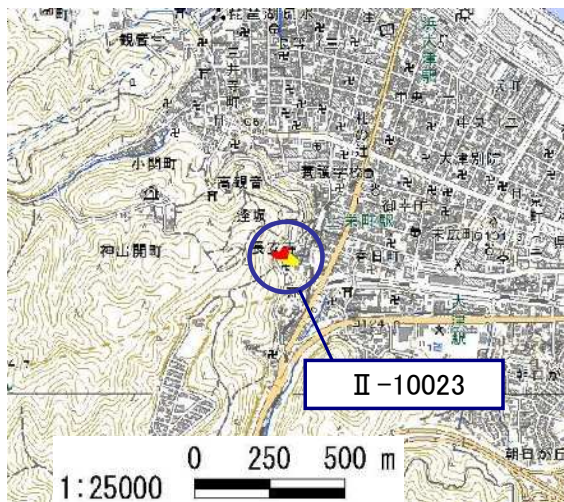
様式 1

土砂災害特別警戒区域		
告示年月日	令和 年 月 日	
告示番号	滋賀県告示第 号	

土砂災害警戒区域		
告示年月日	令和 年 月 日	
告示番号	滋賀県告示第 号	

土砂災害警戒区域・土砂災害特別警戒区域 区域図

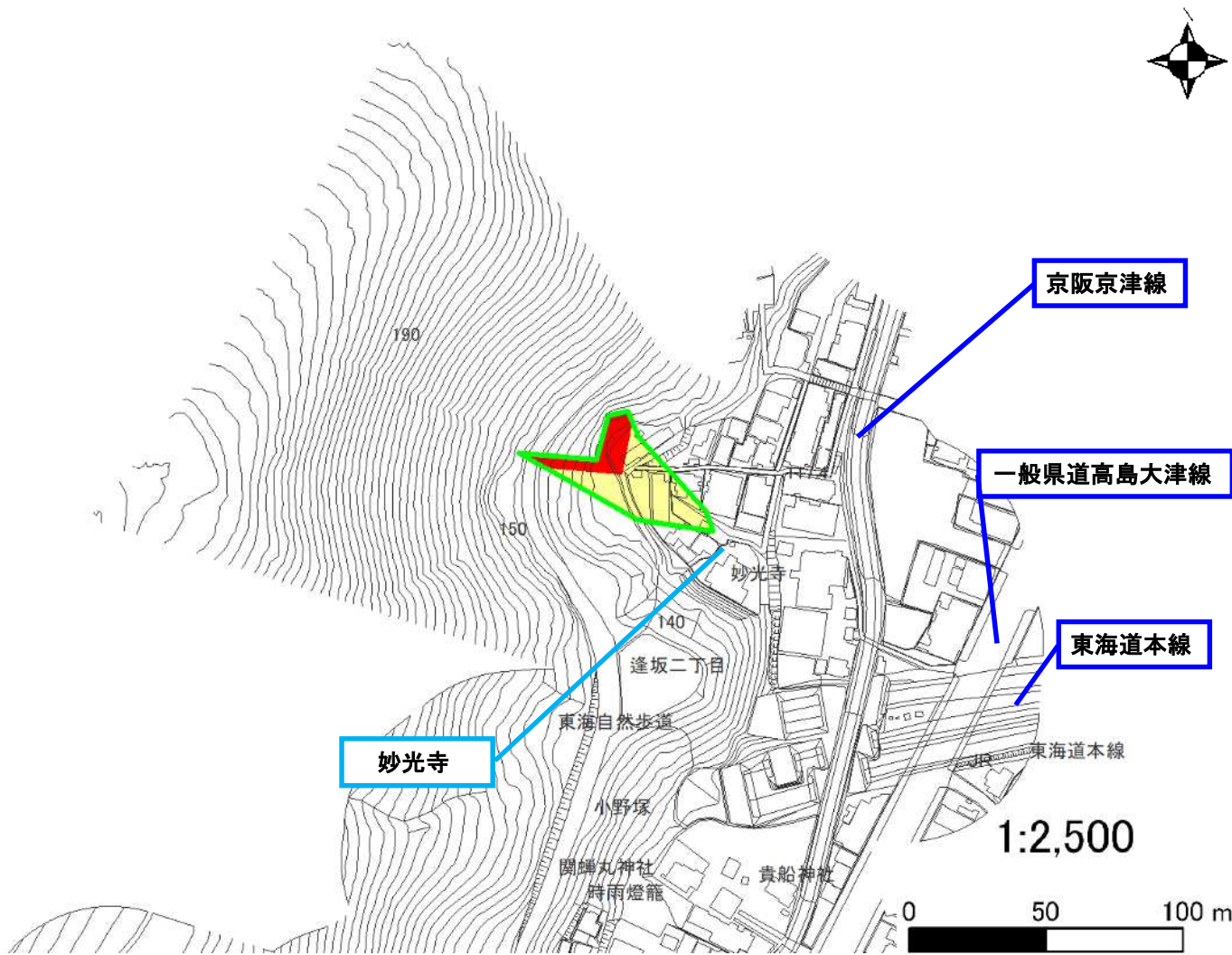
土砂災害警戒区域・土砂災害特別警戒区域 位置図



測量法に基づく国土地理院長承認(複製)R4JHF 461
(本製品を複製する場合には、国土地理院の長の承認を得なければなりません。)

自然現象の種類	急傾斜地の崩壊
区域番号	II-10023
区域の名称	逢坂(12)
区域の所在地	滋賀県大津市逢坂二丁目・神出開町

土砂災害警戒区域	
土砂災害特別警戒区域	



○ この区域図は、空中写真測量による地形図に、実測による区域図を投影したものであり、一部異なって見える場合があります。
詳しくは、土木事務所にお尋ねください。

基礎調査結果(未指定)

土砂災害警戒区域等設定図(オルソ画像)

様式 2

調書作成日

令和5年3月28日

箇所番号

II-10023

箇所名

逢坂(12)

所在地

滋賀県大津市逢坂二丁目・神出開町



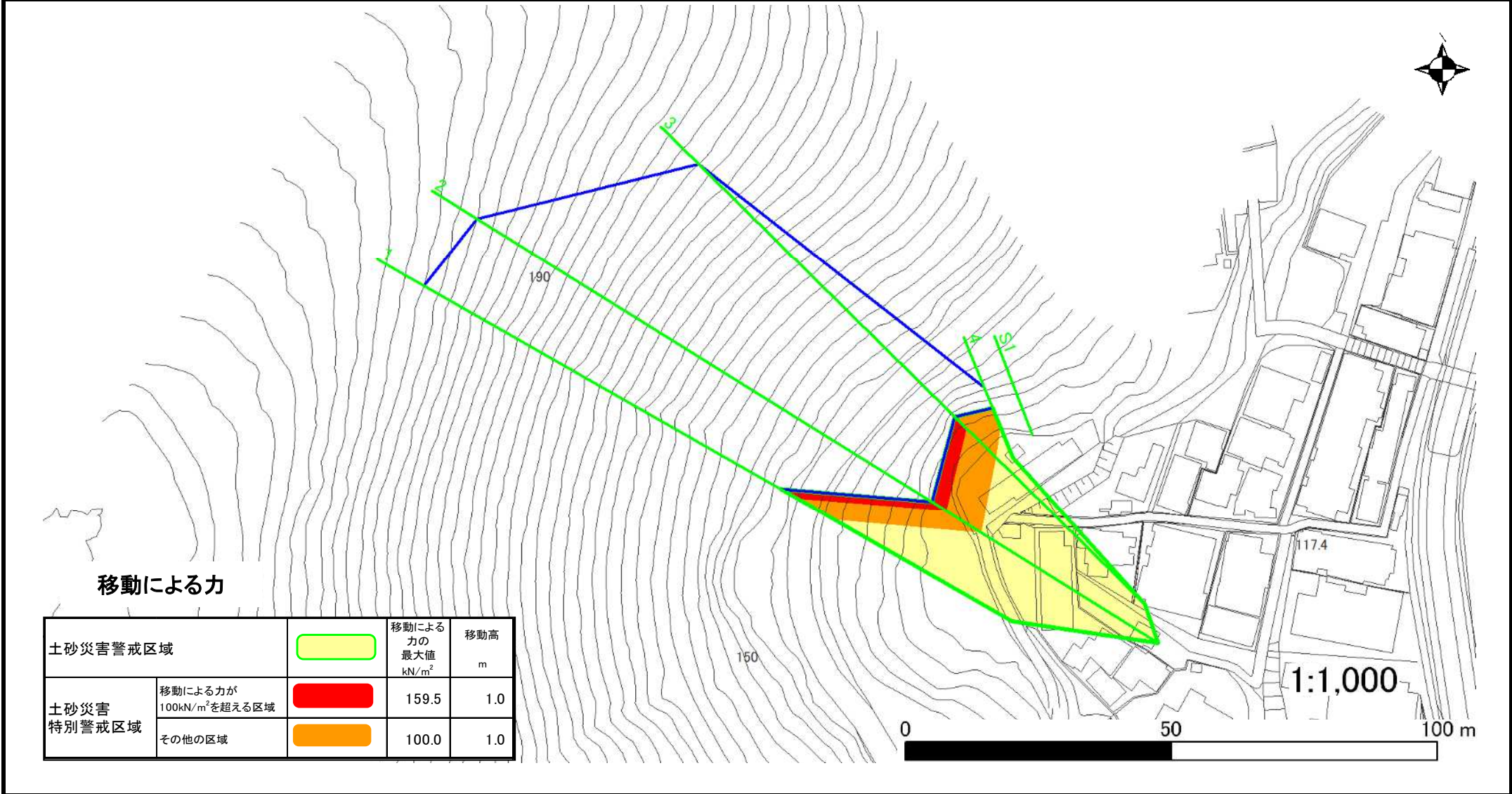
基礎調査結果(未指定)

土砂災害警戒区域等設定図

様式 4-1

調書作成日 令和5年3月28日

箇所番号 II-10023 箇所名 逢坂(12) 所在地 滋賀県大津市逢坂二丁目・神出開町



基礎調査結果(未指定)

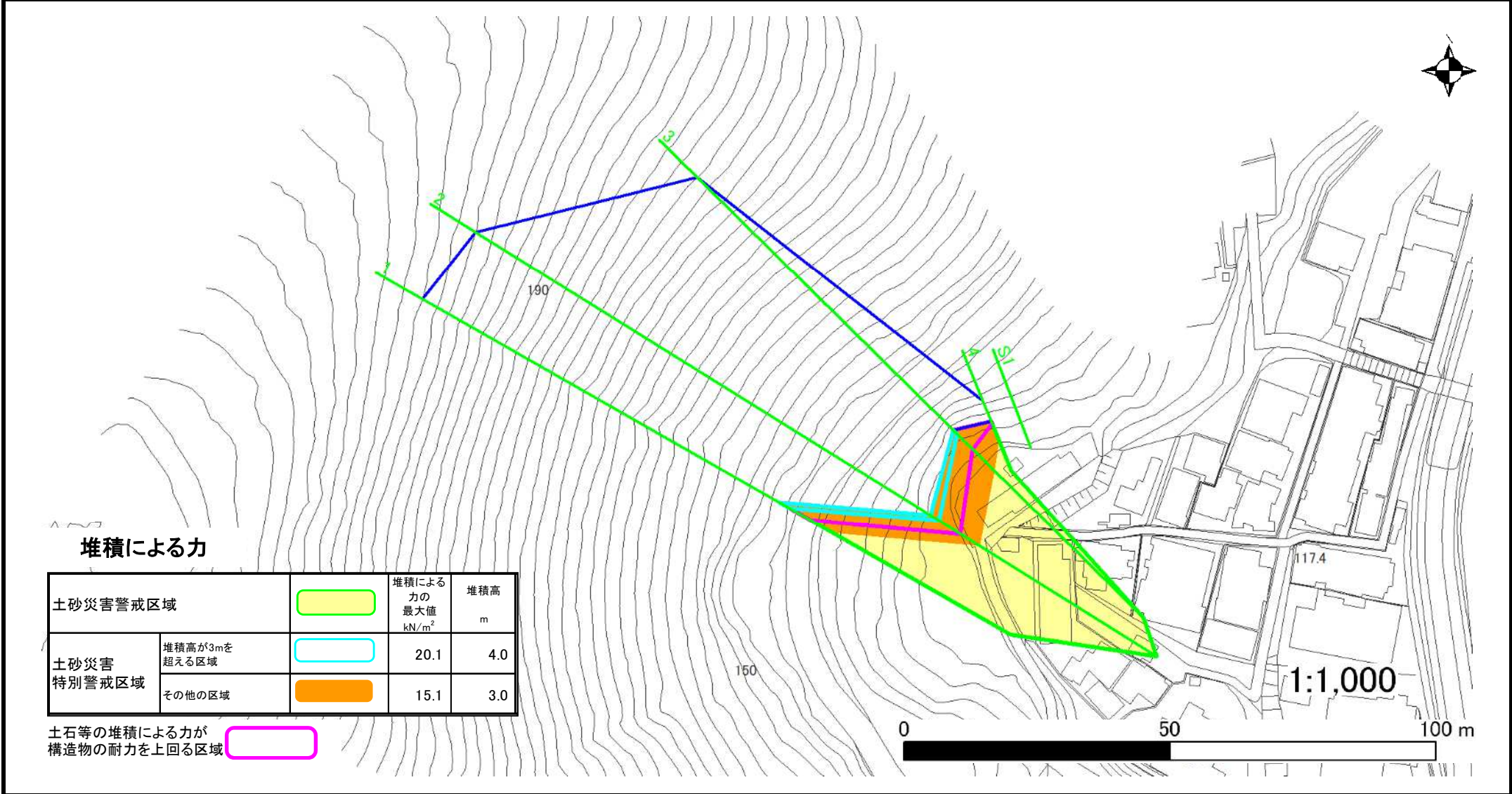
土砂災害警戒区域等設定図

様式 4-2

調書作成日

令和5年3月28日

箇所番号	II-10023	箇所名	逢坂(12)	所在地	滋賀県大津市逢坂二丁目・神出開町
------	----------	-----	--------	-----	------------------



堆積による力

土砂災害警戒区域		堆積による力の最大値 kN/m^2	堆積高 m
土砂災害特別警戒区域	堆積高が3mを超える区域	20.1	4.0
	その他の区域	15.1	3.0

土石等の堆積による力が構造物の耐力を上回る区域