














付図2 各調査地点底質コアサンプル写真(1)




付図2 各調査地点底質コアサンプル写真(2)

	水深1m	2m	3m	4m	5m	7m	10m
基点 4	岩石、礫底	岩石、礫底	岩石、礫底				測点無し
基点 5							測点無し
基点 6						測点無し	測点無し














付図2 各調査地点底質コアサンプル写真(3)













付図2 各調査地点底質コアサンプル写真(4)











付図2 各調査地点底質コアサンプル写真(5)

	水深1m	2m	3m	4m	5m	7m	10m
基点 13						測点無し	測点無し
基点 14				測点無し	測点無し	測点無し	測点無し
基点 15						測点無し	測点無し















付図2 各調査地点底質コアサンプル写真(6)

	水深1m	2m	3m	4m	5m	7m	10m
基点 16				測点無し	測点無し	測点無し	測点無し
基点 17					測点無し	測点無し	測点無し
基点 18				測点無し	測点無し	測点無し	測点無し


付図2 各調査地点底質コアサンプル写真(7)

	水深1m	2m	3m	4m	5m	7m	10m
基点 19	砂礫底	砂礫底			測点無し	測点無し	測点無し
基点 20	測点無し			測点無し	測点無し	測点無し	測点無し
基点 21					測点無し	測点無し	測点無し


付図2 各調査地点底質コアサンプル写真(8)

	水深1m	2m	3m	4m	5m	7m	10m
基点 22					測点無し	測点無し	測点無し
基点 23					測点無し	測点無し	測点無し
基点 24							測点無し


付図2 各調査地点底質コアサンプル写真(9)




付図2 各調査地点底質コアサンプル写真(10)




付図2 各調査地点底質コアサンプル写真(11)









付図2 各調査地点底質コアサンプル写真(12)











付図2 各調査地点底質コアサンプル写真(13)



付図2 各調査地点底質コアサンプル写真(14)

	水深1m	2m	3m	4m	5m	7m	10m
基点 40	礫底						測点無し
基点 41	礫底	礫底	礫底	礫底	礫底		測点無し
基点 42	礫底	礫底	礫底	礫底	礫底	礫底	測点無し


付図2 各調査地点底質コアサンプル写真(15)

	水深1m	2m	3m	4m	5m	7m	10m
基点 43		礫底	礫底	礫底			測点無し
基点 44	礫底	礫底	礫底	礫底	礫底		測点無し
基点 45	礫底					測点無し	測点無し

付図2 各調査地点底質コアサンプル写真(16)


	水深1m	2m	3m	4m	5m	7m	10m
基点 46	礫底	礫底	礫底	礫底	礫底	測点無し	測点無し

基点
47






岩底

岩底




測点無し


基点
48



付図2 各調査地点底質コアサンプル写真(17)



付図2 各調査地点底質コアサンプル写真(18)



付図2 各調査地点底質コアサンプル写真(19)

