

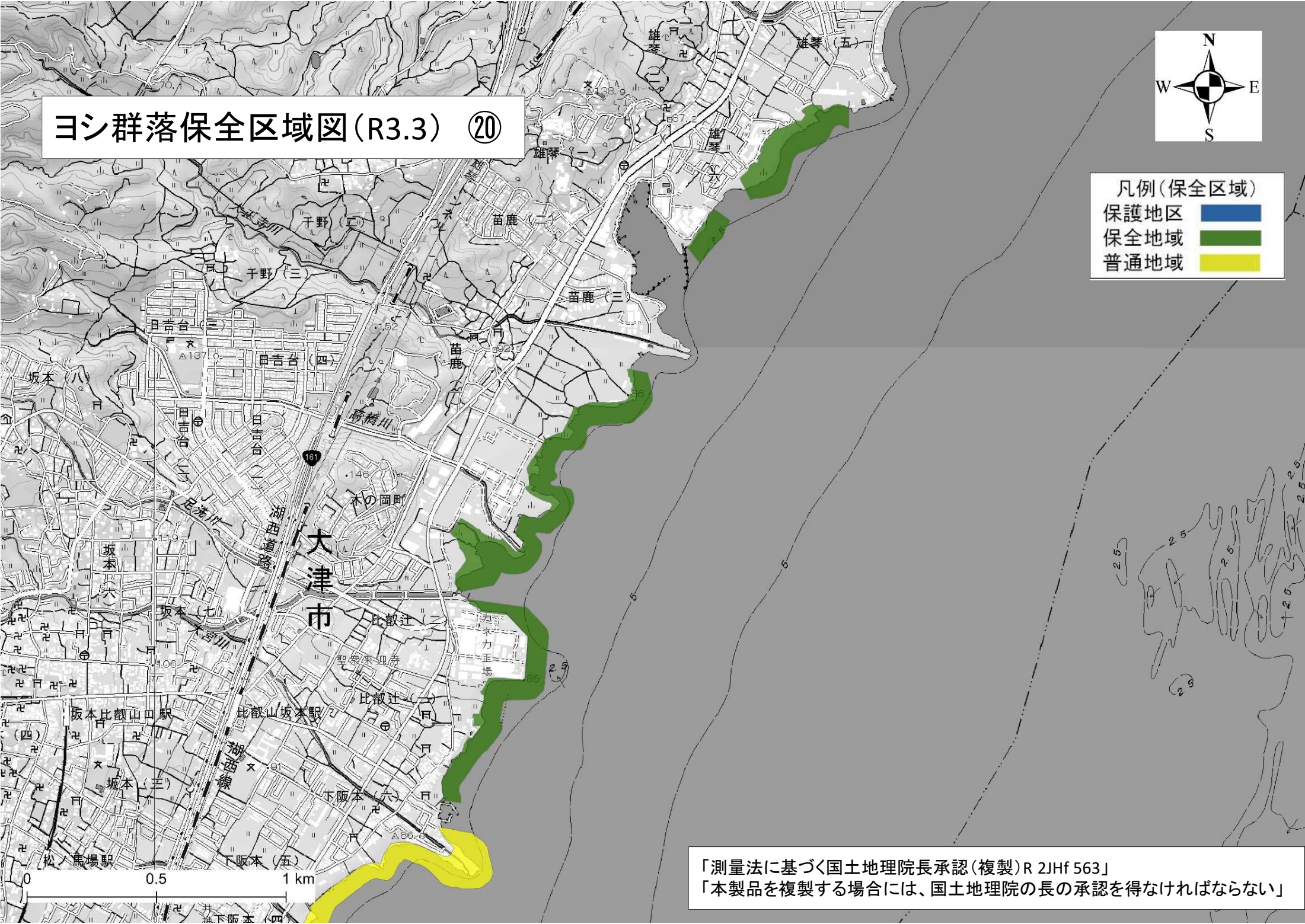


ヨシ群落保全区域図(R3.3) ⑳



凡例(保全区域)

| | |
|------|--------|
| 保護地区 | Blue |
| 保全地域 | Green |
| 普通地域 | Yellow |



「測量法に基づく国土地理院長承認(複製)R 2JHf 563」
「本製品を複製する場合には、国土地理院の長の承認を得なければならない」